

STABILIZZAZIONE A CEMENTO - CARATTERISTICHE TERRENO DA TRATTARE

OPERA / PARTE D'OPERA: SVAXI AU-BO DA SE2 35A SE2 40 2° RILEVATO

PCQ operativo: 00002-00-CQ-Q-0-II-SVAXI-II-TE-001-00-A00

TERRENO PROVENIENTE CAVA (RIF.dg.) SCAVO SITU

POS. C2 del PCQ - CARATTERISTICHE DEL TERRENO DA TRATTARE

PROVENIENZA MATERIALE	PROVE	FREQUENZA	LIMITI E TOLLERANZE
FREQUENZA: Ogni 1000 mc Prima di iniziare l'attività	A Granulometria (UNI EN 13242-13285) B. Contenuto Naturale d'Acqua C. Limite liquido e indice di plasticità sull'eventuale porzione di passante al setaccio 0,4.	A Ogni 1000 mc di materiale; B. Una ogni giorno; C. Ogni 1000 mc di materiale;	- Terreno sabbioso, ghiaioso, sabbioso-limoso e/o argilloso, ghiaioso-limoso e/o argilloso e limoso, indice di plasticità <15; - Passante al setaccio 0,075 mm ≤ 50% - Per qualsiasi terreno : sostanze organiche ≤ 2% e solfati ≤ 1%

PRELIEVO N° <u>UPH/TER/131</u>		PRELIEVO N°		PRELIEVO N°	
CERTIFICATO N°	ESITO	CERTIFICATO N°	ESITO	CERTIFICATO N°	ESITO
A <u>111563</u>	SI NO NA	A	SI NO NA	A	SI NO NA
B <u>h</u>	SI NO NA	B	SI NO NA	B	SI NO NA
C <u>h</u>	SI NO NA	C	SI NO NA	C	SI NO NA
D	SI NO NA	D	SI NO NA	D	SI NO NA
E	SI NO NA	E	SI NO NA	E	SI NO NA
F	SI NO NA	F	SI NO NA	F	SI NO NA

NOTE:


DATA: FIRMA:


Qualifica Miscela di Progetto DOC CODICE: 111724

TENORE DI CEMENTO: 2 %

TIPOLOGIA DEL TERRENO A2-G


NOTE:

DATA: 17/05/17 FIRMA: 

IE	data <u>16.06.17</u>	firma 	NOTE
----	-------------------------	--	------

ICS	data <u>16.06.17</u>	firma 	NOTE
-----	-------------------------	--	------

DL	data <u>16.06.17</u>	firma 	NOTE
----	-------------------------	--	------





VERBALE DI PRELIEVO MATERIALE

VPM/TER/131

Data 17.05.2017

INTERCONNESSIONE A35 - A4

LOTTO: 4

AFFIDATARIO: ITINERA

La Direzione Lavori, in contraddittorio con il consorzio INTERCONNESSIONE Scarl, ha proceduto al prelievo

di n° 1 campioni di TERRENO NATURALE DA STABILIZZARE A CEMENTO

presso la WBS SVAX1 pk/sez. 38 carreggiata A4-BB strato 2° RIL.

affinché vengano inviate al Laboratorio Qualificato GEOLAB

per sottoporle alle prove previste dalle normative vigenti (vedi tabella sotto)

DDT n°

Analisi Granulometrica	X
Classificazione UNI 10006	X
Equivalente in sabbia	
Limiti di Atterberg	X
Contenuto naturale d'acqua	X
CBR	
Prova di costipamento mediante AASHO modificato	
Prova di costipamento mediante pressa giratoria	
Verifica sensibilità al gelo	
Prova di abrasione Los Angeles	
Analisi chimiche Rif. D.LGS 03-04-06 n°152	
parte 4 tab1 colonna A&B	
Caratterizzazione rifiuto Rif. D.LGS 03-04-06 n°152	
Ammissibilità rifiuti in discarica Rif. DM 27-09-2010	
Test di cessione Rif. D.LGS 05-04-06 n° 186	

Rit e Compressione semplice (a 3 o 7 giorni)	
Resistività	
PH	
Solfati	X
Cloruri	
Contenuto Sostanze Organiche	X
Polverizzazione	
Resistenza a trazione indiretta	
Resistenza a trazione (ASTM - D412)	
Resistenza e compressione monoassiale	
Resistenza agli agenti ossidanti (ozono)	
Peso specifico (espresso Kg/mc)	
Percentuale di vuoti	
Percentuale di legante	
Verifica spessori	

Tecnico del Laboratorio

Impresa Esecutrice

Direzione Lavori

Consorzio Interconnessione

[Signature]

[Signature]

[Signature]

[Signature]



GEOLAB s.r.l.

Via Cernaia, 24 - 25124 Brescia (BS)
Telefono 030/3543925 Fax 030/3532405
www.geolab.bs.it - geolab@geolab.bs.it
Partita i.v.a. 01985350170

Rapporto di Prova

n. 171563

foglio 1 di 5

Laboratorio operante in sistema di Qualità Aziendale Certificato secondo la UNI EN ISO 9001 da CERSA

Brescia li 16/06/2017

Campione ricevuto il 18/05/2017

Committente	INTERCONNESSIONE S.C.A.R.L. Strada Statale per Alessandria, 6/A - 15057 TORTONA (AL)
Riferimenti	VPM/TER/131 del 17/05/2017
Descrizione	Campione di terreno naturale da stabilizzare a cemento prelevato presso WBS SVAX1 - tratto A4-BB - sez. 38 - 2° strato rilevato.
Cantiere	Interconnessione A35-A4 - Lotto 4 - WBS: SVAX1
Data prelievo	17/05/2017
Prelievo effettuato da	personale Geolab
Dati forniti da	ass. alla Direzione Lavori
Direzione lavori	ing. Lavinio Troli
Osservazioni	Presenti durante l'esecuzione della prova: D.L.: dott.ssa Vaccari - Interconnessione: ing. Tumminello - Impresa Pesenti: geom. Bonaita - Geolab: geom. Pavoni

IL PRESENTE RAPPORTO E' COMPOSTO DAI SEGUENTI RISULTATI DI PROVA

- | | |
|--|------------------------------|
| - ANALISI GRANULOMETRICA PER STACCIATURA (CON LAVAGGIO) | UNI EN 933-1/2012 |
| - DETERMINAZIONE DEI LIMITI DI ATTERBERG | UNI CEN ISO/TS 17892-12/2005 |
| - CRITERI PER L'IMPIEGO DEI MATERIALI - Parte 1: Terre e miscele di aggregati non legati | UNI 11531-1/2014 |
| - DETERMINAZIONE DEL CONTENUTO IN ACQUA | UNI CEN ISO/TS 17892-10/2005 |
| - PROVE PER DETERMINARE LE PROPRIETA' CHIMICHE DI UN TERRENO | UNI EN 1744-1/2010 |
| - CONTENUTO DI SOSTANZA ORGANICA NEI TERRENI | ASTM D 2974/2000 |

I risultati si riferiscono solo ai campioni sottoposti a prova.
E' vietata la riproduzione parziale del presente documento senza autorizzazione scritta di GEOLAB srl

il Responsabile Tecnico



Brescia li 16/06/2017

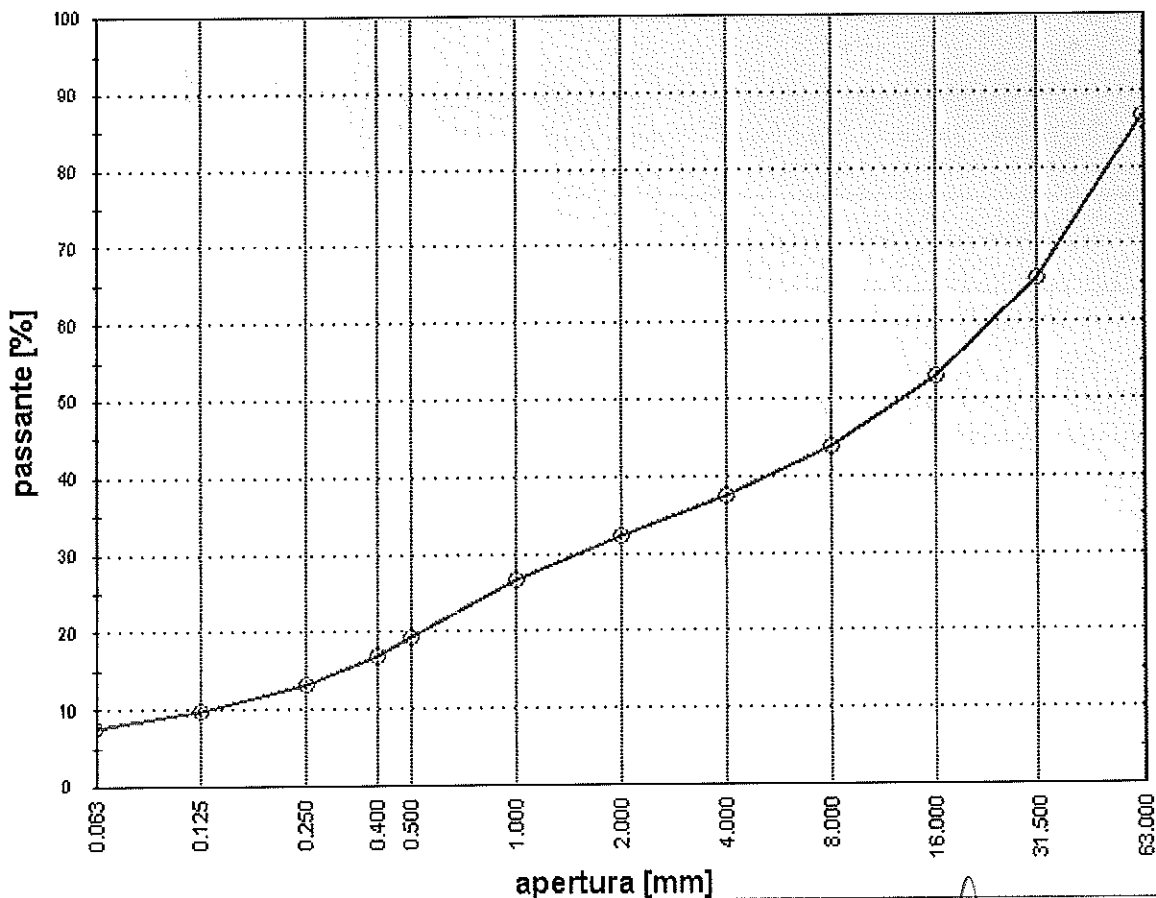
ANALISI GRANULOMETRICA PER STACCIATURA (CON LAVAGGIO)

UNI EN 933-1/2012

Data inizio - termine prova : 22/05/2017 - 23/05/2017

passante al setaccio	UNI 63	(63.000 mm)	87%
passante al setaccio	UNI 31,5	(31.500 mm)	66%
passante al setaccio	UNI 16	(16.000 mm)	53%
passante al setaccio	UNI 8	(8.000 mm)	44%
passante al setaccio	UNI 4	(4.000 mm)	37%
passante al setaccio	UNI 2	(2.000 mm)	32%
passante al setaccio	UNI 1	(1.000 mm)	27%
passante al setaccio	UNI 0,500	(0.500 mm)	19%
passante al setaccio	UNI 0,400	(0.400 mm)	17%
passante al setaccio	UNI 0,250	(0.250 mm)	13%
passante al setaccio	UNI 0,125	(0.125 mm)	10%
passante al setaccio	UNI 0,063	(0.063 mm)	7,4%


osservazioni: passante al setaccio UNI 125=100%



I risultati si riferiscono solo ai campioni sottoposti a prova.

E' vietata la riproduzione parziale del presente documento senza autorizzazione scritta di GEOLAB srl

il Responsabile Tecnico



GEOLAB s.r.l.

Via Cernaia, 24 - 25124 Brescia (BS)
Telefono 030/3543925 Fax 030/3532405
www.geolab.bs.it - geolab@geolab.bs.it
Partita i.v.a. 01985350170

Rapporto di Prova
n. 171563
foglio 3 di 5

Laboratorio operante in sistema di Qualità Aziendale Certificato secondo la UNI EN ISO 9001 da CERSA

Brescia li 16/06/2017

DETERMINAZIONE DEI LIMITI DI ATTERBERG

UNI CEN ISO/TS 17892-12/2005

Data inizio - termine prova : 22/05/2017 - 23/05/2017

metodo utilizzato	Infissione del cono
tipo di cono utilizzato	60g / 60°
limite liquido (LL)	39 %
limite plastico (LP)	31 %
indice di plasticità	8
passante al setaccio 0.4mm	16,8 %

I risultati si riferiscono solo ai campioni sottoposti a prova.
E' vietata la riproduzione parziale del presente documento senza autorizzazione scritta di GEOLAB srl

il Responsabile Tecnico



GEOLAB s.r.l.

Via Cernaia, 24 - 25124 Brescia (BS)
Telefono 030/3543925 Fax 030/3532405
www.geolab.bs.it - geolab@geolab.bs.it
Partita i.v.a. 01985350170

Rapporto di Prova
n. 171563
foglio 4 di 5

Laboratorio operante in sistema di Qualità Aziendale Certificato secondo la UNI EN ISO 9001 da CERSA

Brescia li 16/06/2017

CRITERI PER L'IMPIEGO DEI MATERIALI - Parte 1: Terre e miscele di aggregati non legati
UNI 11531-1/2014

Classificazione delle terre

Data inizio - termine prova : 22/05/2017 - 23/05/2017

SIMBOLO DI GRUPPO


A2-6

NOME TIPICO

Ghiaia con sabbia con argilla

I risultati si riferiscono solo ai campioni sottoposti a prova.
E' vietata la riproduzione parziale del presente documento senza autorizzazione scritta di GEOLAB srl

il Responsabile Tecnico



GEOLAB s.r.l.

Via Cernaia, 24 - 25124 Brescia (BS)
Telefono 030/3543925 Fax 030/3532405
www.geolab.bs.it - geolab@geolab.bs.it
Partita i.v.a. 01985350170

Rapporto di Prova
n. 171563
foglio 5 di 5

Laboratorio operante in sistema di Qualità Aziendale Certificato secondo la UNI EN ISO 9001 da CERSA

Brescia li 16/06/2017

DETERMINAZIONE DEL CONTENUTO IN ACQUA

UNI CEN ISO/TS 17892-10/2005

Data inizio - termine prova : 22/05/2017 - 23/05/2017

umidità 10,1 %

PROVE PER DETERMINARE LE PROPRIETA' CHIMICHE DI UN TERRENO

UNI EN 1744-1/2010

12 - Determinazione dei solfati

Data inizio - termine prova : 22/05/2017 - 25/05/2017

percentuale solfati n.d. %

osservazioni : n.d.= non dosabili, inferiori al limite di quantificazione del metodo adottato

CONTENUTO DI SOSTANZA ORGANICA NEI TERRENI

ASTM D 2974/2000

Metodo C

Data inizio - termine prova : 22/05/2017 - 24/05/2017

percentuale di materiale organico 1,3 %

I risultati si riferiscono solo ai campioni sottoposti a prova.
E' vietata la riproduzione parziale del presente documento senza autorizzazione scritta di GEOLAB srl

il Responsabile Tecnico