

STABILIZZAZIONE A CEMENTO - TERRENO TRATTATO SVAXA

2° STRATO RILEVATO A4-BB Qualifica Miscela di Progetto DOC CODICE: SQT011.1

POS. C8 del PCQ - CORPO RILEVATO

A discrezione DL: SI NO ordine di servizio n° del H rilevato =

CBR

FREQUENZA: ogni 2000 mq TOLLERANZA: H Rilevato ≤ 2m → CBR ≥ 60 con rigonfiamento ≤ 1.00%
H Rilevato > 2m → CBR ≥ 30 con rigonfiamento ≤ 1.50%

Prelievo A prog. 39 prelievo B prog. Prelievo C prog. prelievo D prog.

CERTIFICATO N°	ESITO	CERTIFICATO N°	ESITO
A 171564	C	C	
B		D	

NOTE:

IE: 31/05/17 [firma] ICS: 31.05.17 [firma] DL: 31/05/17 [firma]

Prova di carico su piastra

FREQUENZA: ogni 1000 mc TOLLERANZA: H Rilevato ≤ 2m → MD ≥ 50 Mpa nell'intervallo di carico tra 0,15-0,25 N/mmq
H Rilevato > 2m → MD ≥ 20 Mpa nell'intervallo di carico tra 0,05-0,15 N/mmq

Prelievo A prog. SEZ 40 prelievo B prog. Prelievo C prog. prelievo D prog.

Prelievo E prog. prelievo F prog.

CERTIFICATO N°	ESITO	CERTIFICATO N°	ESITO
A 121599	42 NPA	D	
B		E	
C		F	

18-05-17 SVAXA - A4BB - DA SEZ 35 A 40 : SEZ 40 - 41.7 NPA

NOTE:

IE: 31/05/17 [firma] ICS: 31.05.17 [firma] DL: 31/05/17 [firma]

Spessore strato ≤ 30 cm

Prelievo A prog. SEZ 40 prelievo B prog. Prelievo C prog. prelievo D prog.

Prelievo E prog. prelievo F prog.

VALORE RISCANTATO	ESITO	VALORE RISCONTRATO	ESITO
A 30 cm	C	D	
B		E	
C		F	

NOTE:

IE: 31/05/17 [firma] ICS: 31.05.17 [firma] DL: 31/05/17 [firma]

Densità in sito

FREQUENZA: ogni 1000 mc TOLLERANZA: ≥ 90 % AASHO mod.

ESITO CONTROLLO POSITIVO NEGATIVO

NOTE:

IE: 31/05/17 [firma] ICS: 31.05.17 [firma] DL: 31/05/17 [firma]

Umidità

FREQUENZA: 1 al giorno TOLLERANZA: ≥ 1,50 umidità ottima di progetto

ESITO CONTROLLO POSITIVO NEGATIVO

NOTE:

IE: 31/05/17 [firma] ICS: 31.05.17 [firma] DL: 31/05/17 [firma]

Polverizzazione

FREQUENZA: ogni 2000 mq

ESITO CONTROLLO POSITIVO NEGATIVO

NOTE:

IE: 31/05/17 [firma] ICS: 31.05.17 [firma] DL: 31/05/17 [firma]



VERBALE DI PRELIEVO MATERIALE

VERBALE DI PRELIEVO N.

VPM/TER/132

Data 17.05.2017

INTERCONNESSIONE A35 - A4

LOTTO: 4

AFFIDATARIO: ITINERA

La Direzione Lavori, in contraddittorio con il consorzio INTERCONNESSIONE Scari, ha proceduto al prelievo

di n° 1 campioni di TERRENO STABILIZZATO A CEMENTO

presso la WBS SVAX1 pk/sez. 39 carreggiata A4-B5 strato 2° RIL

affinché vengano inviate al Laboratorio Qualificato GEOLAB

per sottoporle alle prove previste dalle normative vigenti (vedi tabella sotto)

DDT n°

Analisi Granulometrica	
Classificazione UNI 10006	
Equivalente in sabbia	
Limiti di Atterberg	
Contenuto naturale d'acqua	
CBR	X
Prova di costipamento mediante AASHO modificato	
Prova di costipamento mediante pressa giratoria	
Verifica sensibilità al gelo	
Prova di abrasione Los Angeles	
Analisi chimiche Rif. D.LGS 03-04-06 n°152	
parte 4 tab1 colonna A&B	
Caratterizzazione rifiuti Rif. D.LGS 03-04-06 n°152	
Ammissibilità rifiuti in discarica Rif. DM 27-09-2010	
Test di cessione Rif. D.LGS 05-04-06 n° 186	

Rit e Compressione semplice (a 3 o 7 giorni)	
Resistività	
PH	
Solfati	
Cloruri	
Contenuto Sostanze Organiche	
Polverizzazione	X
Resistenza a trazione indiretta	
Resistenza a trazione (ASTM - D412)	
Resistenza e compressione monoassiale	
Resistenza agli agenti ossidanti (ozono)	
Peso specifico (espresso Kg/mc)	
Percentuale di vuoti	
Percentuale di legante	
Verifica spessori	

Tecnico del Laboratorio

Impresa Esecutrice

Direzione Lavori

Consorzio Interconnessione

Brescia li 31/05/2017

Campione ricevuto il 19/05/2017

Committente **INTERCONNESSIONE S.C.A.R.L.**
Strada Statale per Alessandria, 6/A - 15057 TORTONA (AL)

Descrizione **Determinazione del modulo di deformazione e della densità in sito effettuate sul 2° strato di rilevato: Prova alla sez. 40 - WBS SVAX1 - Ramo A4-BB.**

Cantiere **Interconnessione A35-A4 - Lotto 4 - WBS: SVAX1**

Data prelievo **18/05/2017**

Prelievo effettuato da **personale Geolab**

Dati forniti da **ass. alla Direzione Lavori**

Direzione lavori **ing. Lavinio Troli**

Osservazioni **Presenti durante l'esecuzione della prova: D.L.: dott.ssa Vaccari - Interconnessione: ing. Tumminello - Impresa Pesenti: geom. Bonaita - Geolab: geom. Pavoni**

IL PRESENTE RAPPORTO E' COMPOSTO DAI SEGUENTI RISULTATI DI PROVA

- DETERMINAZIONE DEI MODULI DI DEFORMAZIONE Md E M'd MEDIANTE
PROVA DI CARICO A DOPPIO CICLO CON PIASTRA CIRCOLARE CNR BU n.146/1992
- PESO SPECIFICO APPARENTE DI UNA TERRA IN SITO CNR BU n.22/1972



Brescia li 31/05/2017

DETERMINAZIONE DEI MODULI DI DEFORMAZIONE Md E M'd MEDIANTE PROVA DI CARICO A DOPPIO CICLO CON PIASTRA CIRCOLARE
CNR BU n.146/1992

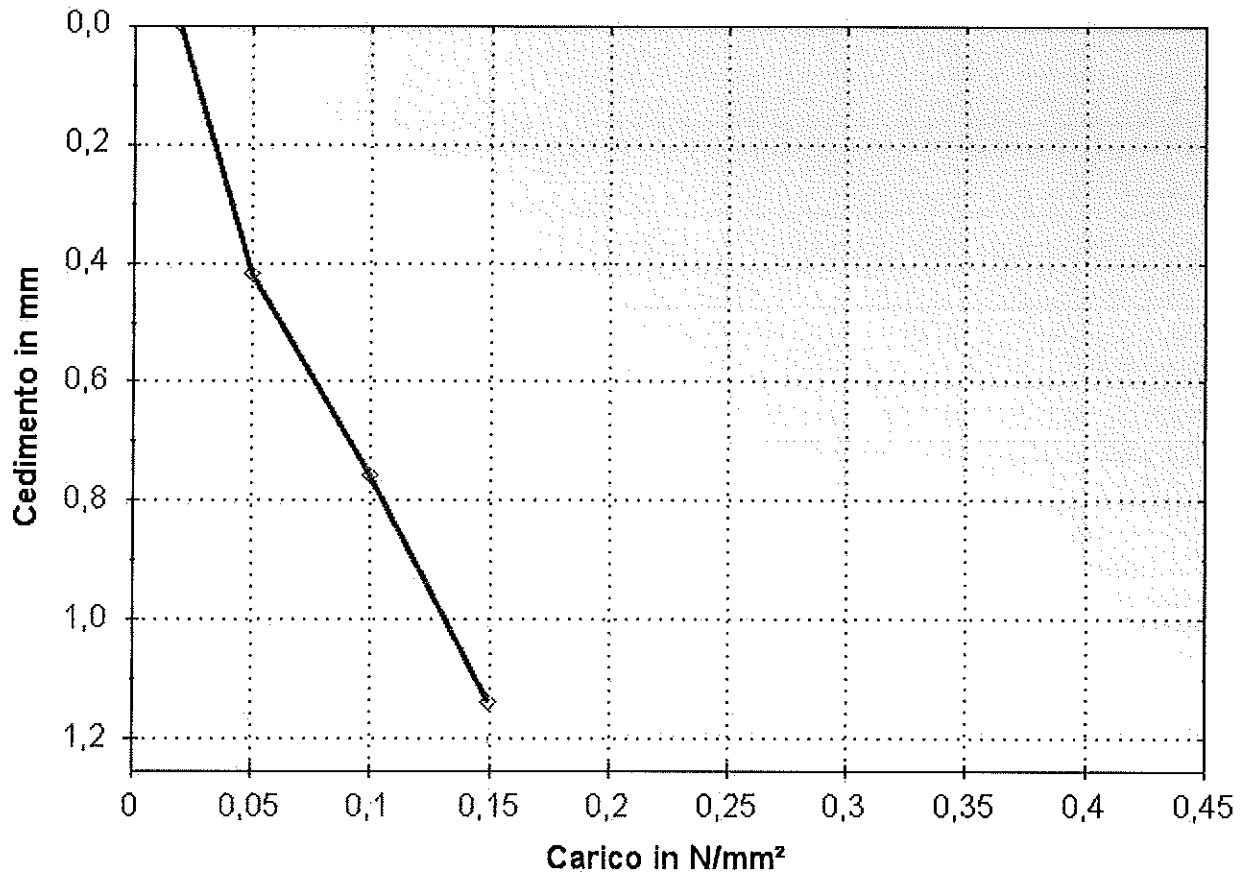
Piastra con diametro 300 mm

Data inizio - termine prova : 18/05/2017 - 19/05/2017

temperatura dell'aria 30,0 °C

umidità del terreno sotto la piastra 10,6 %

Md fra 0,05 e 0,15 N/mm² 42 N/mm²



I risultati si riferiscono solo ai campioni sottoposti a prova.

E'vietata la riproduzione parziale del presente documento senza autorizzazione scritta di GEOLAB srl

Il Responsabile Tecnico



GEOLAB s.r.l.

Via Cernaia, 24 - 25124 Brescia (BS)
Telefono 030/3543925 Fax 030/3532405
www.geolab.bs.it - geolab@geolab.bs.it
Partita i.v.a. 01985350170

Rapporto di Prova

n. 171594

foglio 3 di 3

Laboratorio operante in sistema di Qualità Aziendale Certificato secondo la UNI EN ISO 9001 da CERSA

Brescia li 31/05/2017

PESO SPECIFICO APPARENTE DI UNA TERRA IN SITO

CNR BU n.22/1972

Metodo del volumometro a sabbia

Data inizio - termine prova : 18/05/2017 - 19/05/2017

posizione di prova	4	
umidità	10,9	%
massa volumica apparente secca	2,02	g/cm ³
massa volumica app.del tratt. al 25 mm	2,70	g/cm ³
massa volumica secca corretta	2,02	g/cm ³
densità di riferimento	2,12	g/cm ³
grado di costipamento	95,1	%
osservazioni :	densità di riferimento: vedi rapporto di prova n. 171724	

I risultati si riferiscono solo ai campioni sottoposti a prova.
E'vietata la riproduzione parziale del presente documento senza autorizzazione scritta di GEOLAB srl

il Responsabile Tecnico



GEOLAB s.r.l.

Via Cernaia, 24 - 25124 Brescia (BS)
Telefono 030/3543925 Fax 030/3532405
www.geolab.bs.it - geolab@geolab.bs.it
Partita I.v.a. 01985350170

Rapporto di Prova

n. 171564

foglio 1 di 3

Laboratorio operante in sistema di Qualità Aziendale Certificato secondo la UNI EN ISO 9001 da CERSA

Brescia li 16/06/2017

Campione ricevuto il 18/05/2017

Committente **INTERCONNESSIONE S.C.A.R.L.**
Strada Statale per Alessandria, 6/A - 15057 TORTONA (AL)

Riferimenti **VPM/TER/132 del 17/05/2017**

Descrizione **Campione di TERRENO STABILIZZATO A CEMENTO prelevato presso WBS SVAX1 - tratto A4-BB - sez. 39 - 2° strato rilevato.**

Cantiere **Interconnessione A35-A4 - Lotto 4 - WBS: SVAX1**

Data prelievo **17/05/2017**

Prelievo effettuato da **personale Geolab**

Dati forniti da **ass. alla Direzione Lavori**

Direzione lavori **ing. Lavinio Troli**


Osservazioni **Presenti durante l'esecuzione della prova: D.L.: dott.ssa Vaccari - Interconnessione: ing. Tumminello - Impresa Pesenti: geom. Bonaita - Geolab: geom. Pavoni**

IL PRESENTE RAPPORTO E' COMPOSTO DAI SEGUENTI RISULTATI DI PROVA

- DETERMINAZIONE DELL'INDICE DI PORTANZA CBR DELL'INDICE DI PORTANZA IMMEDIATA E DEL RIGONFIAMENTO UNI EN 13286-47/2006
- DETERMINAZIONE DEL PASSANTE AL SETACCIO UNI 4 DA 4,75 mm UNI EN 933-1/2012

I risultati si riferiscono solo ai campioni sottoposti a prova.
E' vietata la riproduzione parziale del presente documento senza autorizzazione scritta di GEOLAB srl

il Responsabile Tecnico



GEOLAB s.r.l.

Via Cernaia, 24 - 25124 Brescia (BS)
Telefono 030/3543925 Fax 030/3532405
www.geolab.bs.it - geolab@geolab.bs.it
Partita i.v.a. 01985350170

Rapporto di Prova
n. 171564
foglio 2 di 3

Laboratorio operante in sistema di Qualità Aziendale Certificato secondo la UNI EN ISO 9001 da CERSA

Brescia Il 16/06/2017

DETERMINAZIONE DELL'INDICE DI PORTANZA CBR DELL'INDICE DI PORTANZA IMMEDIATA E DEL RIGONFIAMENTO
UNI EN 13286-47/2006

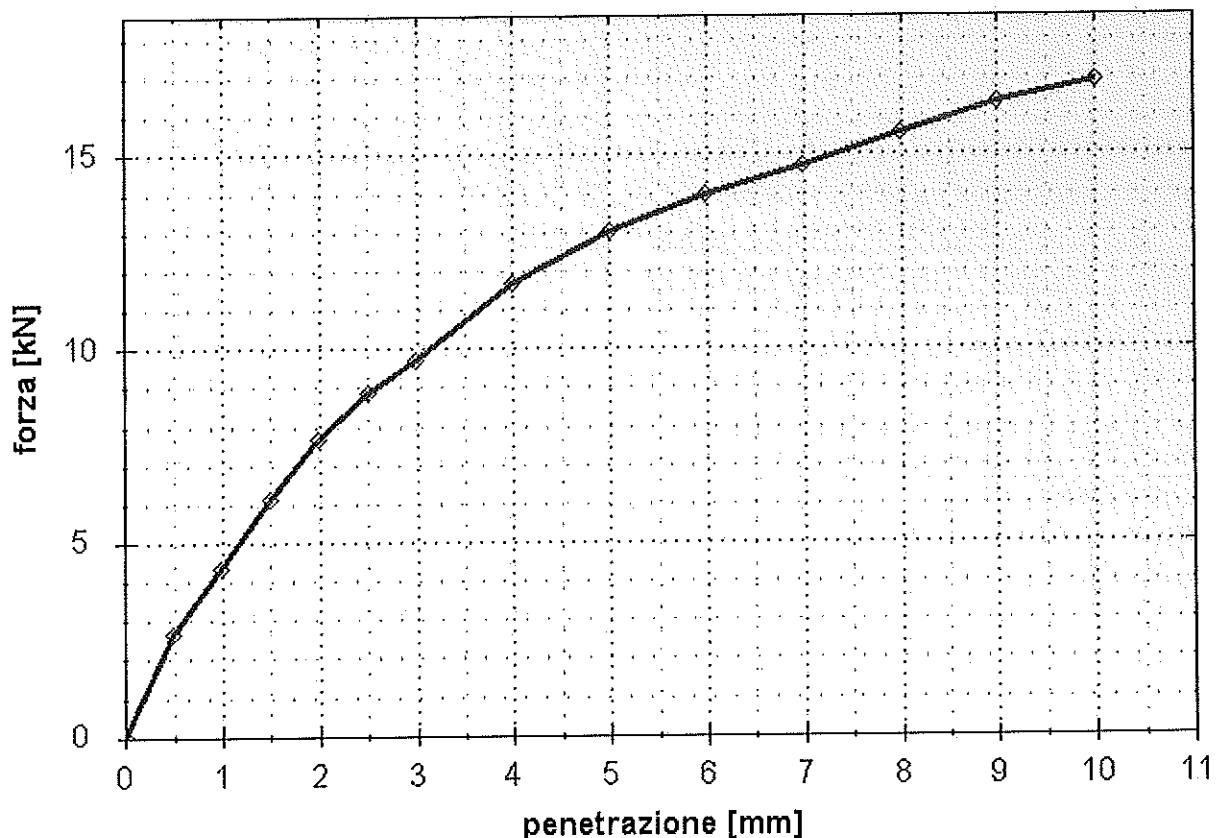
Prova eseguita in laboratorio

Data inizio - termine prova : 17/05/2017 - 29/05/2017

modalità di costipamento	Aashto modificata	
umidità di prova	11,2	%
umidità sotto il punzone	13,2	%
massa volumica secca	1,98	Mg/m ³

prova eseguita dopo sommersione in acqua del provino per 96 h con 0,0% di rigonfiamento

C.B.R.	68	%	(valore riferito alla penetrazione a 2.5 mm)
Osservazioni	prova effettuata a 7 gg di maturazione e 4 gg di sommersione in acqua		



I risultati si riferiscono solo ai campioni sottoposti a prova.
E' vietata la riproduzione parziale del presente documento senza autorizzazione scritta di GEOLAB srl

il Responsabile Tecnico



GEOLAB s.r.l.

Via Cernala, 24 - 25124 Brescia (BS)
Telefono 030/3543925 Fax 030/3532405
www.geolab.bs.it - geolab@geolab.bs.it
Partita i.v.a. 01985350170

Rapporto di Prova
n. 171564
foglio 3 di 3

Laboratorio operante in sistema di Qualità Aziendale Certificato secondo la UNI EN ISO 9001 da CERSA

Brescia li 16/06/2017

DETERMINAZIONE DEL PASSANTE AL SETACCIO UNI 4 DA 4,75 mm

UNI EN 933-1/2012

Data di esecuzione : 17/05/2017

percentuale di passante al setaccio 4,75 mm 81,8 %
osservazioni : % di passante ad esclusione delle porzioni lapidee.

I risultati si riferiscono solo ai campioni sottoposti a prova.
E' vietata la riproduzione parziale del presente documento senza autorizzazione scritta di GEOLAB srl

il Responsabile Tecnico