



PCQ TIPOLOGICO 09744 04 CQ Q 0 00 00 001 00 00 003 00 A 01	pagina 2 di 3
SCHEDA DI CONTROLLO SCQ021	
N° 18	

**STABILIZZAZIONE A CEMENTO - TERRENO TRATTATO**

SVAX PRANO PC - DA SEA. 1 A SEA. 24 Qualifica Miscela di Progetto DOC\_CODICE: SPT012  
 2° STRATO RILEVATO POS. C8 del PCQ - CORPO RILEVATO  
 A discrezione DL: SI NO ordine di servizio n° ..... del ..... H rilevato = .....

**CBR**  
 FREQUENZA: ogni 2000 mq TOLLERANZA: H Rilevato ≤ 2m → CBR ≥ 60 con rigonfiamento ≤ 1.00%  
 H Rilevato > 2m → CBR ≥ 30 con rigonfiamento ≤ 1.50%  
 Prelievo A prog. 12 ..... prelievo B prog. .... Prelievo C prog. .... prelievo D prog. ....

CERTIFICATO N°	ESITO	CERTIFICATO N°	ESITO
A 171546	C	C	
B		D	

NOTE:  
 IE: [data] [firma] ICS: [data] [firma] DL: [data] [firma]

**Prova di carico su piastra**  
 FREQUENZA: ogni 1000 mc TOLLERANZA: H Rilevato ≤ 2m → MD ≥ 50 Mpa nell'intervallo di carico tra 0,15-0,25 N/mmq  
 H Rilevato > 2m → MD ≥ 20 Mpa nell'intervallo di carico tra 0,05-0,15 N/mmq  
 Prelievo A prog. 12 ..... prelievo B prog. .... Prelievo C prog. .... prelievo D prog. ....  
 Prelievo E prog. .... prelievo F prog. ....

CERTIFICATO N°	ESITO	CERTIFICATO N°	ESITO
A 171602	70 MPA	D	
B		E	
C		F	

NOTE: 18/05/17 - SEA. 12 - 70 MPA - 2° STRATO RILEVATO  
 IE: [data] [firma] ICS: [data] [firma] DL: [data] [firma]

**Spessore strato ≤ 30 cm**  
 Prelievo A prog. 12 ..... prelievo B prog. .... Prelievo C prog. .... prelievo D prog. ....  
 Prelievo E prog. .... prelievo F prog. ....

VALORE RISCONTATO	ESITO	VALORE RISCONTATO	ESITO
A 30	C	D	
B		E	
C		F	

NOTE:  
 IE: [data] [firma] ICS: [data] [firma] DL: [data] [firma]

**Densità in sito**  
 FREQUENZA: ogni 1000 mc TOLLERANZA: ≥ 90 % AASHO mod.  
 ESITO CONTROLLO POSITIVO NEGATIVO

NOTE:  
 IE: [data] [firma] ICS: [data] [firma] DL: [data] [firma]

**Umidità**  
 FREQUENZA: 1 al giorno TOLLERANZA: ≥ 1,50 umidità ottima di progetto  
 ESITO CONTROLLO POSITIVO NEGATIVO

NOTE:  
 IE: [data] [firma] ICS: [data] [firma] DL: [data] [firma]

**Polverizzazione**  
 FREQUENZA: ogni 2000 mq  
 ESITO CONTROLLO POSITIVO NEGATIVO

NOTE:  
 IE: [data] [firma] ICS: [data] [firma] DL: [data] [firma]



VERBALE DI PRELIEVO MATERIALE

VERBALE DI PRELIEVO N.

VPM/TER/138

Data 17.05.2017

INTERCONNESSIONE A35 - A4

LOTTO: 3

AFFIDATARIO: MIDAL

La Direzione Lavori, in contraddittorio con il consorzio INTERCONNESSIONE Scarl, ha proceduto al prelievo

di n° 1 campioni di TERRENO STABILIZZATO A CEMENTO

presso la WBS SJAX1 pK/sez. 12 carreggiata RAYO PC strato 2° RIL

affinché vengano inviate al Laboratorio Qualificato GEOLAB

per sottoporle alle prove previste dalle normative vigenti (vedi tabella sotto)

DDT n°

Analisi Granulometrica	
Classificazione UNI 10006	
Equivalente in sabbia	
Limiti di Atterberg	
Contenuto naturale d'acqua	
CBR	X
Prova di costipamento mediante AASHO modificato	
Prova di costipamento mediante pressa giratoria	
Verifica sensibilità al gelo	
Prova di abrasione Los Angeles	
Analisi chimiche Rif. D.LGS 03-04-06 n°152	
parte 4 tab1 colonna A&B	
Caratterizzazione rifiuto Rif. D.LGS 03-04-06 n°152	
Ammissibilità rifiuti in discarica Rif. DM 27-09-2010	
Test di cessione Rif. D.LGS 05-04-06 n° 186	

Rit e Compressione semplice (a 3 o 7 giorni)	
Resistività	
PH	
Solfati	
Cloruri	
Contenuto Sostanze Organiche	
Polverizzazione	X
Resistenza a trazione indiretta	
Resistenza a trazione (ASTM - D412)	
Resistenza e compressione monoassiale	
Resistenza agli agenti ossidanti (ozono)	
Peso specifico (espresso Kg/mc)	
Percentuale di vuoti	
Percentuale di legante	
Verifica spessori	

Tecnico del Laboratorio

Impresa Esecutrice

Direzione Lavori

Consorzio Interconnessione

*M. Wauer*

*RE*



**GEOLAB s.r.l.**

Via Cernaia, 24 - 25124 Brescia (BS)  
Telefono 030/3543925 Fax 030/3532405  
www.geolab.bs.it - geolab@geolab.bs.it  
Partita i.v.a. 01985350170

**Rapporto di Prova**  
**n. 171546**  
**foglio 1 di 3**

Laboratorio operante in sistema di Qualità Aziendale Certificato secondo la UNI EN ISO 9001 da CERSA

Brescia li 03/07/2017

Campione ricevuto il 17/05/2017

Committente **INTERCONNESSIONE S.C.A.R.L.**  
Strada Statale per Alessandria, 6/A - 15057 TORTONA (AL)

Riferimenti **VPM/TER/138 del 17/05/2017**

Descrizione **Campione di terreno STABILIZZATO A CEMENTO prelevato presso WBS SVAX1 - ramo PC - sez.12 - 2° rilevato.**

Cantiere **Interconnessione A35-A4 - Lotto 3 - WBS: SVAX1**

Data prelievo **17/05/2017**

Prelievo effettuato da **D.L. in contraddittorio con Interconnessione scari**

Dati forniti da **ass. alla Direzione Lavori**

Direzione lavori **ing. Lavinio Trolli**

Osservazioni **Presenti durante l'esecuzione della prova: ass. alla D.L.: dott.ssa Vaccari - Consorzio Interconnessione: dott. Tumminello - Impresa Midal: geom. Racciatti - Geolab: geom. Pavoni**

**IL PRESENTE RAPPORTO E' COMPOSTO DAI SEGUENTI RISULTATI DI PROVA**

- DETERMINAZIONE DELL'INDICE DI PORTANZA CBR DELL'INDICE DI PORTANZA IMMEDIATA E DEL RIGONFIAMENTO UNI EN 13286-47/2006
- DETERMINAZIONE DEL PASSANTE AL SETACCIO UNI 4 DA 4,75 mm UNI EN 933-1/2012

I risultati si riferiscono solo ai campioni sottoposti a prova.  
E' vietata la riproduzione parziale del presente documento senza autorizzazione scritta di GEOLAB srl

*il Responsabile Tecnico*



**GEOLAB s.r.l.**

Via Cernaia, 24 - 25124 Brescia (BS)  
Telefono 030/3543925 Fax 030/3532405  
www.geolab.bs.it - geolab@geolab.bs.it  
Partita i.v.a. 01985350170

**Rapporto di Prova**

**n. 171546**

**foglio 2 di 3**

Laboratorio operante in sistema di Qualità Aziendale Certificato secondo la UNI EN ISO 9001 da CERSA

Brescia li 03/07/2017

**DETERMINAZIONE DELL'INDICE DI PORTANZA CBR DELL'INDICE DI PORTANZA  
IMMEDIATA E DEL RIGONFIAMENTO**  
UNI EN 13286-47/2006

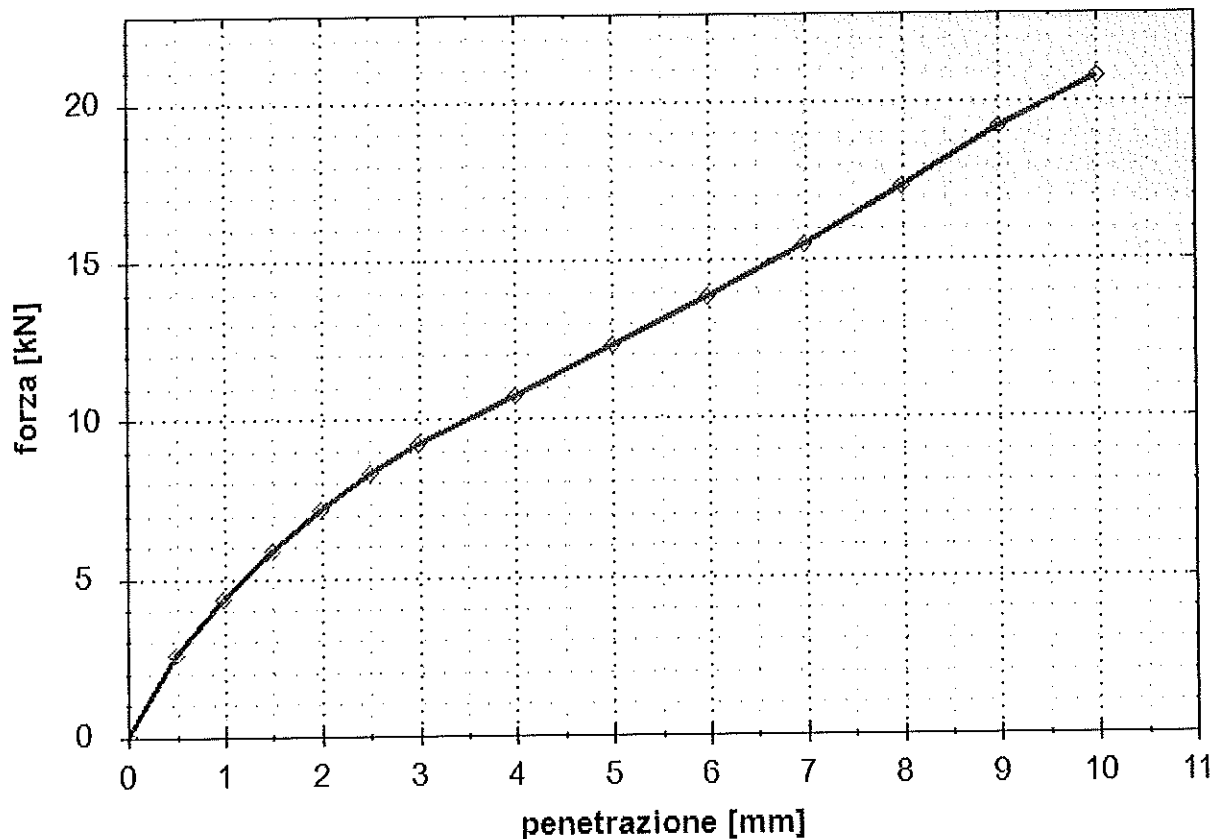
Prova eseguita in laboratorio

Data inizio - termine prova : 17/05/2017 - 30/05/2017

modalità di costipamento	Aashto modificata
umidità di prova	9,9 %
umidità sotto il punzone	12,7 %
massa volumica secca	2,13 Mg/m <sup>3</sup>

prova eseguita dopo sommersione in acqua del provino per 96 h con 0,0% di rigonfiamento

C.B.R.	64 %	(valore riferito alla penetrazione a 2.5 mm)
Osservazioni	Prova effettuata dopo sette giorni di stagionatura e quattroggiorni di imbibizione	



I risultati si riferiscono solo ai campioni sottoposti a prova.  
E' vietata la riproduzione parziale del presente documento senza autorizzazione scritta di GEOLAB srl

*il Responsabile Tecnico*

Brescia li 03/07/2017

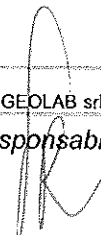
**DETERMINAZIONE DEL PASSANTE AL SETACCIO UNI 4 DA 4,75 mm**

UNI EN 933-1/2012

Data inizio - termine prova : 17/05/2017 - 30/05/2017

percentuale di passante al setaccio 4,75 mm                      84,2     %

osservazioni :     % di passante ad esclusione delle porzioni lapidee.





# GEOLAB s.r.l.

Via Cernaia, 24 - 25124 Brescia (BS)  
Telefono 030/3543925 Fax 030/3532405  
www.geolab.bs.it - geolab@geolab.bs.it  
Partita i.v.a. 01985350170

**Supplemento n. 2 al  
Rapporto di Prova  
n. 171602  
foglio 1 di 3**

Laboratorio operante in sistema di Qualità Aziendale Certificato secondo la UNI EN ISO 9001 da CERSA  
Supplemento al rapporto di prova

Brescia li 06/12/2017

Campione ricevuto il 19/05/2017

Committente **INTERCONNESSIONE S.C.A.R.L.**  
 Descrizione **Strada Statale per Alessandria, 6/A - 15057 TORTONA (AL)**  
**Determinazione del modulo di deformazione e della densità in sito effettuate sul 2° strato di rilevato : Prove eseguite alla sez. 12 - WBS SVAX1 - Ramo PC.**  
 Cantiere **Interconnessione A35-A4 - Lotto 3 - WBS: SVAX1**  
 Data prelievo **18/05/2017**  
 Prelievo effettuato da **personale Geolab**  
 Dati forniti da **ass. alla Direzione Lavori**  
 Direzione lavori **ing. Lavinio Troli**  
 Osservazioni **Presenti durante l'esecuzione della prova: ass. alla D.L.: dott.ssa Vaccari - Consorzio Interconnessione: dott. Tumminello - Impresa Midal: geom. Racciatti - Geolab: geom. Pavoni - Supplemento 2 emesso in sostituzione ed annullamento del supplemento 1 n. 171602 emesso il 22/06/2017 per inserimento della densità di riferimento corretta.**

### **IL PRESENTE RAPPORTO E' COMPOSTO DAI SEGUENTI RISULTATI DI PROVA**

- DETERMINAZIONE DEI MODULI DI DEFORMAZIONE Md E M'd MEDIANTE PROVA DI CARICO A DOPPIO CICLO CON PIASTRA CIRCOLARE CNR BU n.146/1992
- PESO SPECIFICO APPARENTE DI UNA TERRA IN SITO CNR BU n.22/1972

I risultati si riferiscono solo ai campioni sottoposti a prova.  
E' vietata la riproduzione parziale del presente documento senza autorizzazione scritta di GEOLAB srl

*il Responsabile Tecnico*

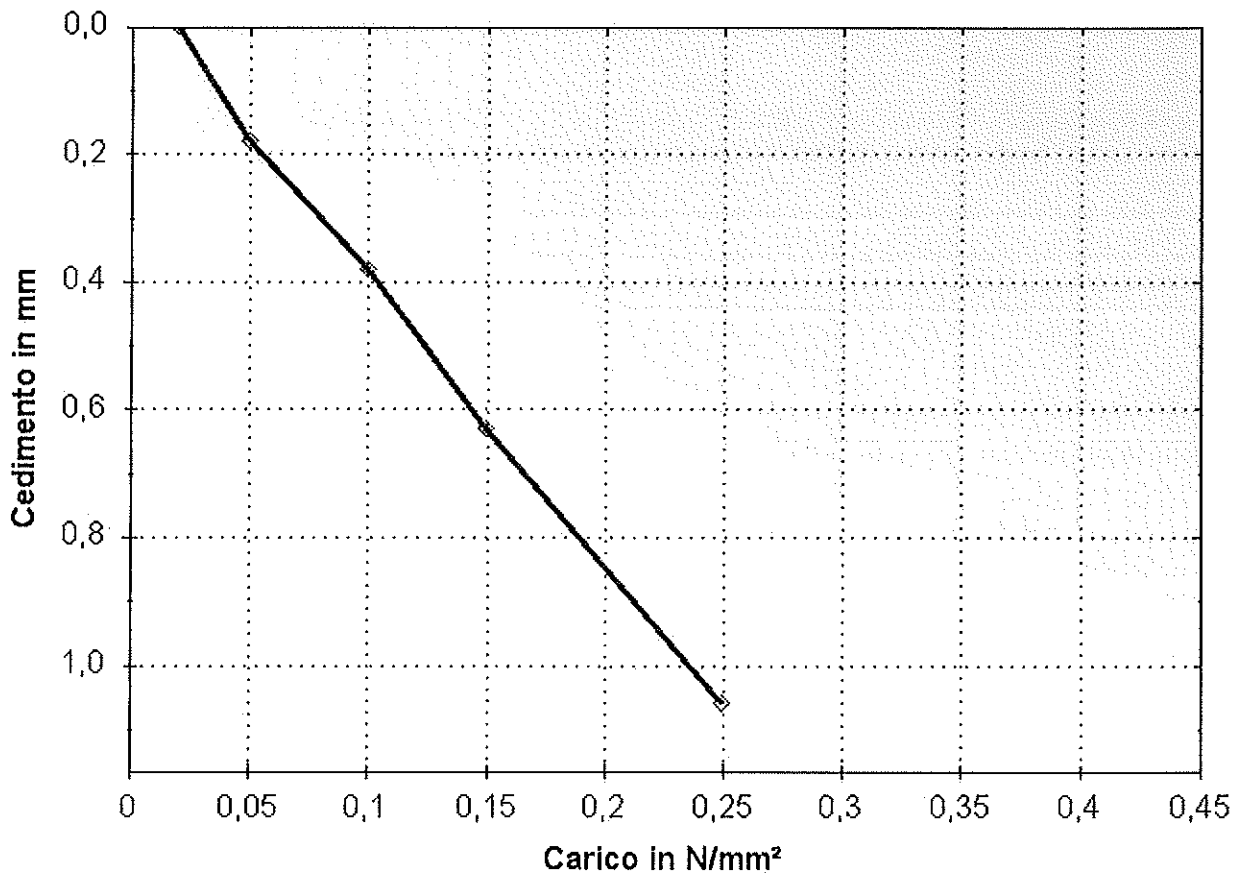
Brescia li 06/12/2017

**DETERMINAZIONE DEI MODULI DI DEFORMAZIONE Md E M'd MEDIANTE PROVA DI  
CARICO A DOPPIO CICLO CON PIASTRA CIRCOLARE  
CNR BU n.146/1992**

Piastra con diametro 300 mm

Data inizio - termine prova : 18/05/2017 - 19/05/2017

temperatura dell'aria	30,0 °C
umidità del terreno sotto la piastra	11,3 %
Md fra 0,05 e 0,15 N/mm <sup>2</sup>	67 N/mm <sup>2</sup>
Md fra 0,15 e 0,25 N/mm <sup>2</sup>	70 N/mm <sup>2</sup>



I risultati si riferiscono solo ai campioni sottoposti a prova.

E'vietata la riproduzione parziale del presente documento senza autorizzazione scritta di GEOLAB srl

*il Responsabile Tecnico*

Brescia li 06/12/2017

**PESO SPECIFICO APPARENTE DI UNA TERRA IN SITO**

CNR BU n.22/1972

Metodo del volumometro a sabbia

Data inizio - termine prova : 18/05/2017 - 19/05/2017

umidità	10,3	%
massa volumica apparente secca	2,06	g/cm <sup>3</sup>
massa volumica app.del tratt. al 25 mm	2,70	g/cm <sup>3</sup>
massa volumica secca corretta	2,06	g/cm <sup>3</sup>
densità di riferimento	2,11	g/cm <sup>3</sup>
grado di costipamento	97,5	%

osservazioni : densità di riferimento: vedi rapporto di prova n. 171417





# GEOLAB s.r.l.

Via Cernaia, 24 - 25124 Brescia (BS)  
Telefono 030/3543925 Fax 030/3532405  
www.geolab.bs.it - geolab@geolab.bs.it  
Partita i.v.a. 01985350170

Supplemento n. 1 al  
Rapporto di Prova  
n. 171602  
foglio 1 di 3

Laboratorio operante in sistema di Qualità Aziendale Certificato secondo la UNI EN ISO 9001 da CERSA  
Supplemento al rapporto di prova

Brescia li 22/06/2017

Campione ricevuto il 19/05/2017

Committente **INTERCONNESSIONE S.C.A.R.L.**  
Strada Statale per Alessandria, 6/A - 15057 TORTONA (AL)

Descrizione **Determinazione del modulo di deformazione e della densità in sito effettuate sul 2° strato di rilevato : Prove eseguite alla sez. 12 - WBS SVAX1 - Ramo PC.**

Cantiere **Interconnessione A35-A4 - Lotto 3 - WBS: SVAX1**

Data prelievo **18/05/2017**

Prelievo effettuato da **personale Geolab**

Dati forniti da **ass. alla Direzione Lavori**

Direzione lavori **ing. Lavinio Troli**


Osservazioni **Presenti durante l'esecuzione della prova: ass. alla D.L.: dott.ssa Vaccari - Consorzio Interconnessione: dott. Tumminello - Impresa Midal: geom. Racciatti - Geolab: geom. Pavoni - Supplemento 1 emesso in sostituzione ed annullamento del rapporto di prova 171602 per inserimento gradino di carico 0.15-0.25.**

## **IL PRESENTE RAPPORTO E' COMPOSTO DAI SEGUENTI RISULTATI DI PROVA**

- DETERMINAZIONE DEI MODULI DI DEFORMAZIONE Md E M'd MEDIANTE PROVA DI CARICO A DOPPIO CICLO CON PIASTRA CIRCOLARE CNR BU n.146/1992
- PESO SPECIFICO APPARENTE DI UNA TERRA IN SITO CNR BU n.22/1972

I risultati si riferiscono solo ai campioni sottoposti a prova.  
E' vietata la riproduzione parziale del presente documento senza autorizzazione scritta di GEOLAB srl

Il Responsabile Tecnico



**GEOLAB s.r.l.**

Via Cernaia, 24 - 25124 Brescia (BS)  
Telefono 030/3543925 Fax 030/3532405  
www.geolab.bs.it - geolab@geolab.bs.it  
Partita i.v.a. 01985350170

**Supplemento n. 1 al  
Rapporto di Prova  
n. 171602  
foglio 2 di 3**

Laboratorio operante in sistema di Qualità Aziendale Certificato secondo la UNI EN ISO 9001 da CERSA  
Supplemento al rapporto di prova

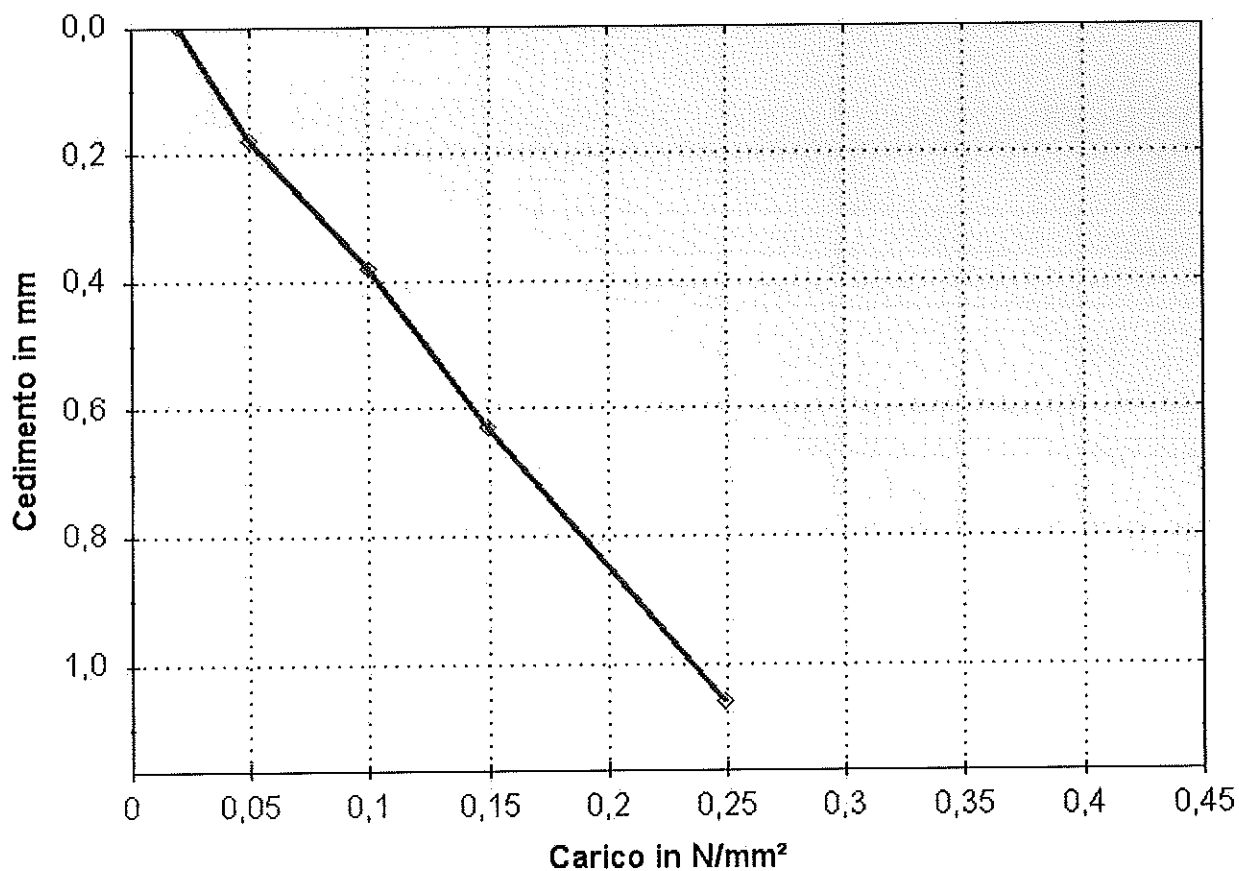
Brescia li 22/06/2017

**DETERMINAZIONE DEI MODULI DI DEFORMAZIONE  $M_d$  E  $M'_d$  MEDIANTE PROVA DI  
CARICO A DOPPIO CICLO CON PIASTRA CIRCOLARE**  
CNR BU n.146/1992

Piastra con diametro 300 mm

Data inizio - termine prova : 18/05/2017 - 19/05/2017

temperatura dell'aria	30,0 °C
umidità del terreno sotto la piastra	11,3 %
$M_d$ fra 0,05 e 0,15 N/mm <sup>2</sup>	67 N/mm <sup>2</sup>
$M_d$ fra 0,15 e 0,25 N/mm <sup>2</sup>	70 N/mm <sup>2</sup>



I risultati si riferiscono solo ai campioni sottoposti a prova.  
E' vietata la riproduzione parziale del presente documento senza autorizzazione scritta di GEOLAB srl

*il Responsabile Tecnico*



**GEOLAB s.r.l.**

Via Cernaia, 24 - 25124 Brescia (BS)  
Telefono 030/3543925 Fax 030/3532405  
www.geolab.bs.it - geolab@geolab.bs.it  
Partita i.v.a. 01985350170

**Supplemento n. 1 al  
Rapporto di Prova  
n. 171602  
foglio 3 di 3**

Laboratorio operante in sistema di Qualità Aziendale Certificato secondo la UNI EN ISO 9001 da CERSA  
Supplemento al rapporto di prova

Brescia li 22/06/2017

## **PESO SPECIFICO APPARENTE DI UNA TERRA IN SITO**

CNR BU n.22/1972

Metodo del volumometro a sabbia

Data inizio - termine prova : 18/05/2017 - 19/05/2017

umidità	10,3	%
massa volumica apparente secca	2,06	g/cm <sup>3</sup>
massa volumica app.del tratt. al 25 mm	2,70	g/cm <sup>3</sup>
massa volumica secca corretta	2,06	g/cm <sup>3</sup>
densità di riferimento	2,11	g/cm <sup>3</sup>
grado di costipamento	97,5	%

osservazioni : densità di riferimento: vedi rapporto di prova n. 171471

I risultati si riferiscono solo ai campioni sottoposti a prova.

E' vietata la riproduzione parziale del presente documento senza autorizzazione scritta di GEOLAB srl

*il Responsabile Tecnico*

Brescia li 22/05/2017

Campione ricevuto il 19/05/2017

Committente **INTERCONNESSIONE S.C.A.R.L.**  
Strada Statale per Alessandria, 6/A - 15057 TORTONA (AL)

Descrizione **Determinazione del modulo di deformazione e della densità in sito effettuate sul 2° strato di rilevato : Prove eseguite alla sez. 12 - WBS SVAX1 - Ramo PC.**

Cantiere **Interconnessione A35-A4 - Lotto 3 - WBS: SVAX1**

Data prelievo **18/05/2017**

Prelievo effettuato da **personale Geolab**

Dati forniti da **ass. alla Direzione Lavori**

Direzione lavori **ing. Lavinio Troli**

Osservazioni **Presenti durante l'esecuzione della prova: ass. alla D.L.: dott.ssa Vaccari - Consorzio Interconnessione: dott. Tumminello - Impresa Midal: geom. Racciatti - Geolab: geom. Pavoni**

**IL PRESENTE RAPPORTO E' COMPOSTO DAI SEGUENTI RISULTATI DI PROVA**

- DETERMINAZIONE DEI MODULI DI DEFORMAZIONE Md E M'd MEDIANTE PROVA DI CARICO A DOPPIO CICLO CON PIASTRA CIRCOLARE CNR BU n.146/1992
- PESO SPECIFICO APPARENTE DI UNA TERRA IN SITO CNR BU n.22/1972



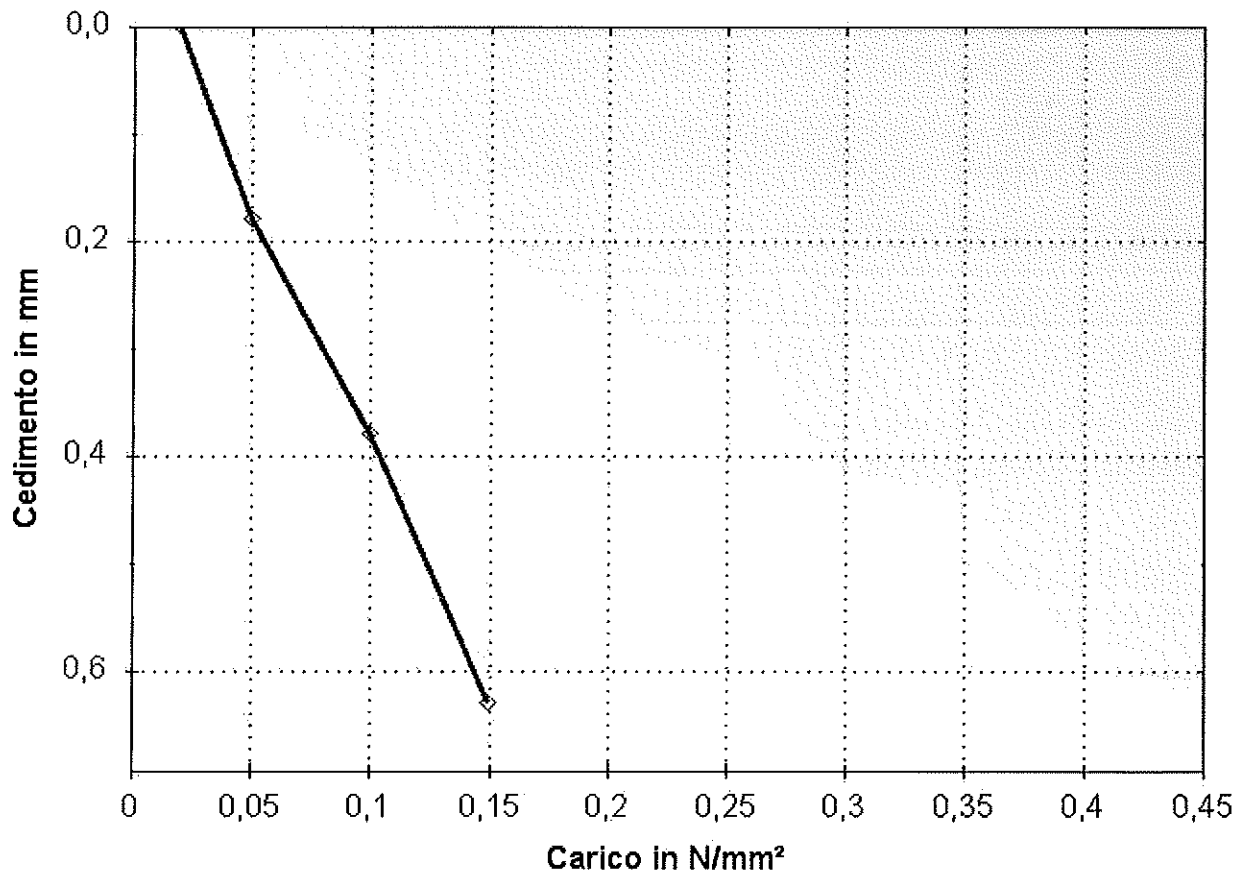
Brescia li 22/05/2017

**DETERMINAZIONE DEI MODULI DI DEFORMAZIONE Md E M'd MEDIANTE PROVA DI CARICO A DOPPIO CICLO CON PIASTRA CIRCOLARE**  
CNR BU n.146/1992

Piastra con diametro 300 mm

Data inizio - termine prova : 18/05/2017 - 19/05/2017

temperatura dell'aria	30,0 °C
umidità del terreno sotto la piastra	11,3 %
Md fra 0,05 e 0,15 N/mm <sup>2</sup>	67 N/mm <sup>2</sup>
modulo di deformazione sul gradino richiesto	67 N/mm <sup>2</sup>



I risultati si riferiscono solo ai campioni sottoposti a prova.

E'vietata la riproduzione parziale del presente documento senza autorizzazione scritta di GEOLAB srl

*il Responsabile Tecnico*



**GEOLAB s.r.l.**

Via Cernaia, 24 - 25124 Brescia (BS)  
Telefono 030/3543925 Fax 030/3532405  
www.geolab.bs.it - geolab@geolab.bs.it  
Partita i.v.a. 01985350170

**Rapporto di Prova**  
**n. 171602**  
**foglio 3 di 3**

Laboratorio operante in sistema di Qualità Aziendale Certificato secondo la UNI EN ISO 9001 da CERSA

Brescia li 22/05/2017

**PESO SPECIFICO APPARENTE DI UNA TERRA IN SITO**

CNR BU n.22/1972

Metodo del volumometro a sabbia

Data inizio - termine prova : 18/05/2017 - 19/05/2017

umidità	10,3	%
massa volumica apparente secca	2,06	g/cm <sup>3</sup>
massa volumica app.del tratt. al 25 mm	2,70	g/cm <sup>3</sup>
massa volumica secca corretta	2,06	g/cm <sup>3</sup>
densità di riferimento	2,11	g/cm <sup>3</sup>
grado di costipamento	97,5	%

osservazioni : densità di riferimento: vedi rapporto di prova n. 171471

I risultati si riferiscono solo ai campioni sottoposti a prova.  
E' vietata la riproduzione parziale del presente documento senza autorizzazione scritta di GEOLAB srl

*il Responsabile Tecnico*