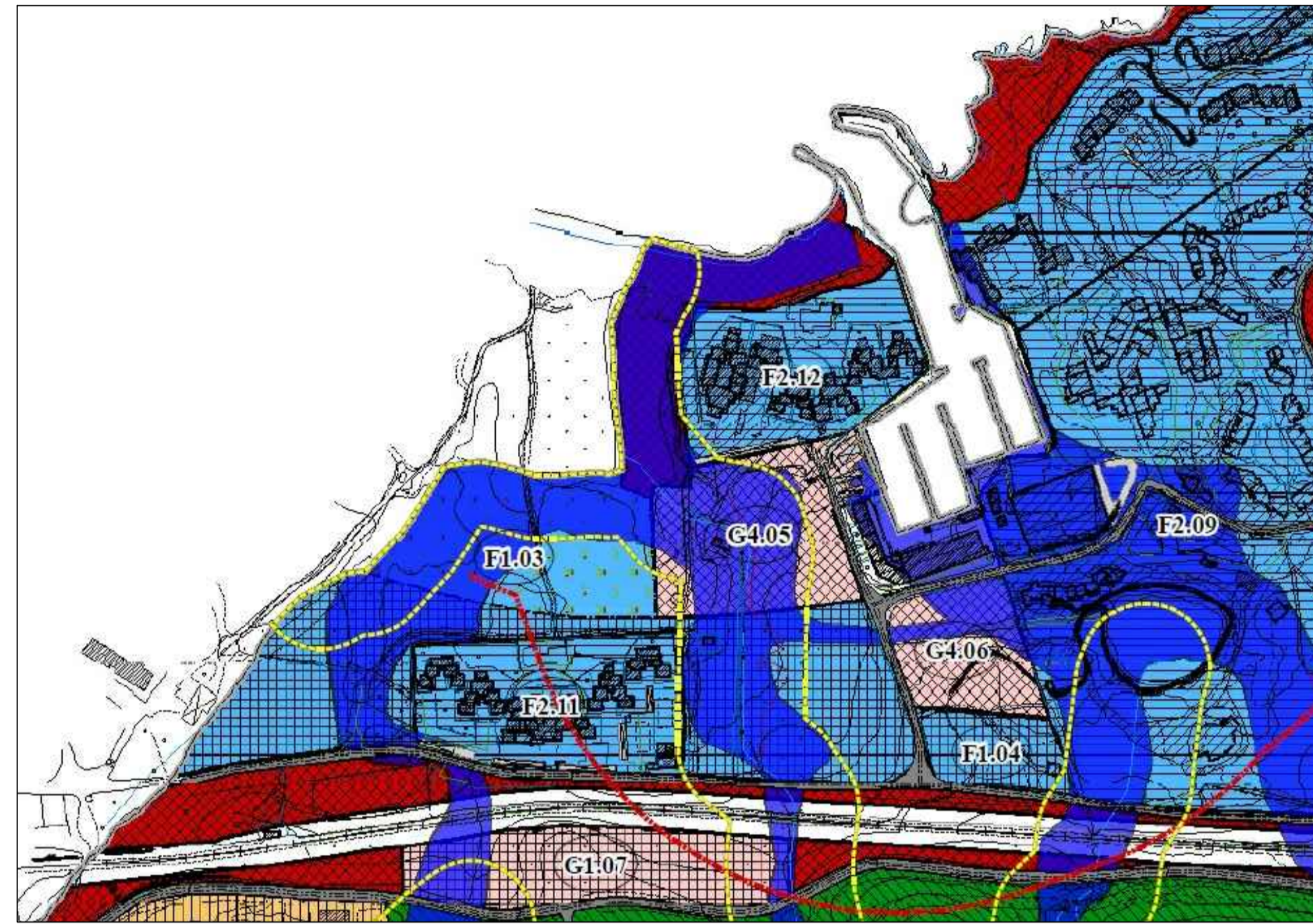


COROGRAFIA

Scala 1: 10.000



- ZONA F - INSEDIAMENTI TURISTICI**
- ZONA F1 - Insempiamenti turistici pianificati
 - ZONA F2 - Insempiamenti turistici spontanei
 - ZONA F4 - Nuove aree turistiche
 - F - Standards
 - Ubicazione preferenziale dei volumi
- ZONA G - SERVIZI GENERALI**
- ZONA G1 - Attrezzature di servizio
 - ZONA G2 - Parchi, strutture per lo sport e il tempo libero
 - ZONA G4 - Infrastrutture a livello di area vasta
 - G - Standard
 - Ubicazione preferenziale volumi - Zona G2.01 (Campo da Golf)
- ZONA H - SALVAGUARDIA AMBIENTALE**
- ZONA H2.3 - Area di rispetto 3 - Paesaggistica
 - ZONA H2.5 - Area di rispetto 5 - Cimiteriale
- LA PERICOLOSITA' IDRAULICA**
- Hi 1 Pericolosità Idraulica Moderata (T=500)
 - Hi 2 Pericolosità Idraulica Media (T=200)
 - Hi 3 Pericolosità Idraulica Elevata (T=100)
 - Hi 4 Pericolosità idraulica molto elevata (T=50)
 - Fasce Fluviali di rispetto



VIGENTE

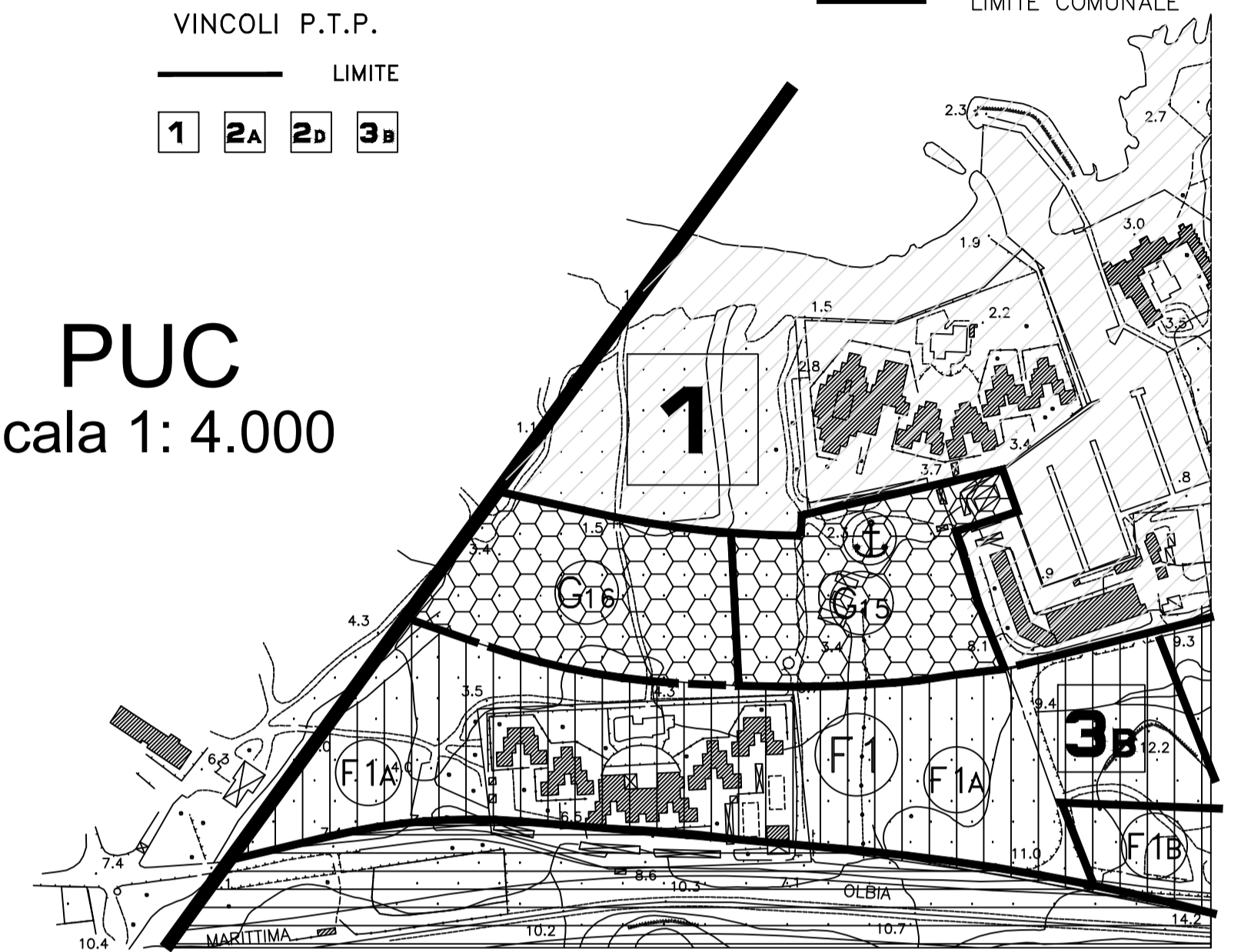
LEGENDA

- FASCIA DI RISPETTO COSTIERO (H1)
- ZONE DI RISPETTO PAESAGGISTICO (H2)
- ZONE DI RISPETTO ALTIMETRICO (H7)
- ZONA F1
- ZONA E2
- ZONA E3
- ZONE E4
- ZONE E5
- ZONE D
- ZONE G
- ZONE S SERVIZI RUDALZA
- NUOVO PORTO (G15)
- LIMITE COMUNALE

VINCOLI P.T.P.

- LIMITE
- 1
- 2A
- 2b
- 3a

PUC
Scala 1: 4.000



DI CONVENZIONE

PLANIMETRIA CATASTALE

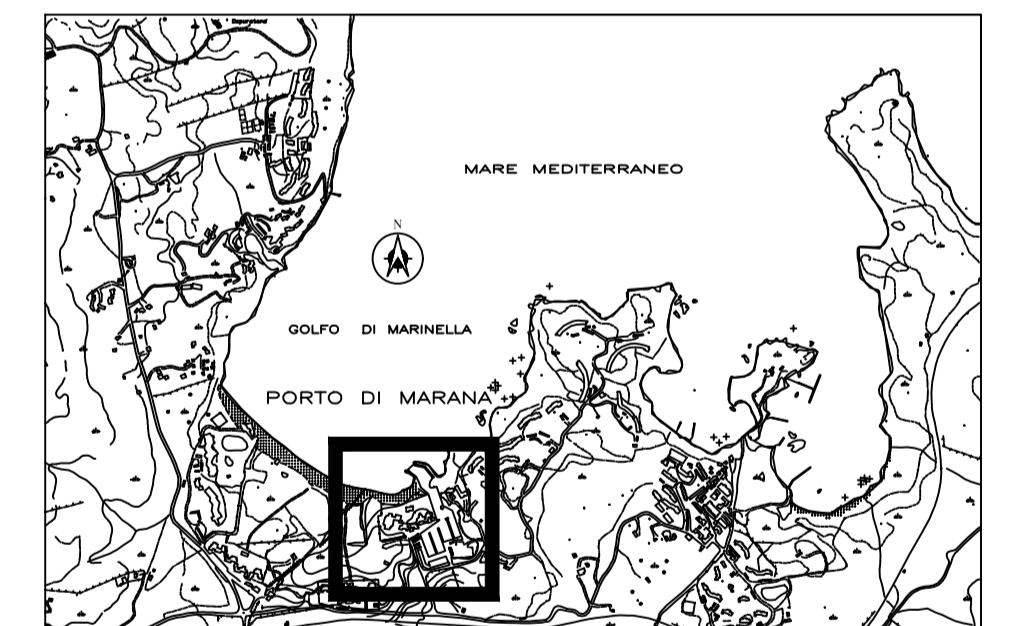
Scala 1: 4.000



COMUNE DI GOLFO ARANCI

PROVINCIA DI OLBIA - TEMPIO

PIANO DI LOTTIZZAZIONE IN ZONA G15 e G16
IN LOCALITA' "MARANA" - GOLFO DI MARINELLA



LAVORI DI COSTRUZIONE DELL'AMPLIAMENTO DEL
PORTO CON ANNESSI SERVIZI E EDIFICI COMMERCIALI
VERIFICA DI ASSOGGETTABILITA' A VIA

| | | | | |
|--|---|------------------------------------|--------------------------------------|---|
| Tavola n° | 1.2.1 | ELABORATO | Data | LUGLIO 2019 |
| | | INQUADRAMENTO TERRITORIALE | Scala | VARIE |
| Progettazione Generale Architettonica e Strutturale | ING. GIORGIO DEROSAS (progettista incaricato e coordinatore) Arch. Marika Leoni (progettista) Ing. Sergio Mutzu (progettista) Ing. Angelo Mario Tanorecci (progettista) Geom. Paolo Ignazio Ledda (collaboratore) | Coordinamento e aspetti ambientali | progrma | Dott. Augusto Navone - Biologo Via G. D'Annunzio n° 100 07026 Olbia (OT) Tel/Fax 0789272102 e-mail 078926820 |
| Progettazione idraulica | Ing. Marco Pontin Ing. Stefano Ponti Ing. Marco Gonella | Impatto Acustico | SICI S. r. l. Ing. Roberto Lassandro | |
| TEC MED INGEGNERIA S. r. l. Via Marche n° 22 09127 Cagliari - Tel/Fax +39 070 480309 - www.medingegneria.it | | Progettazione Agro-Forestali | Studio Giannotti | Via Angely n° 8 07029 Tempio Pausania (OT) Tel/Fax 0789272102 e-mail studiogiannotti@alice.it |
| Geologia e geotecnica | STUDIO TECNICO DI GEOLOGIA Dott. Geol. Giacomo Deiana Via Fratelli Cervini n° 42 0-9020 Usana (CA) Tel 0923651161 P. I. 0305392926 - C. F. DNEGCM8E27B354R | Il Committente | YACHTING CLUB MARANA S.r.l. | Sede Legale e Amministrativa: Località Punta Marana Casella Postale 44 07020 GOLFO ARANCI (Cassor) www.ycmarana.it www.ycmarana@portomarana.com 0789092 portomarana@iscali.it |
| Progettazione impianti | DP ENGINEERING S.r.l. S.V. Monte Orvi n° 38 - 07100 SASSUOLO Tel. 072657049 - studiotecnico.dp@iscali.it | | | |
| Progettazione impianti | p.i. GIANCARLO PISTELLI Collaboratori: p.i. MASSILIANO BIOSA | | | |
| Progettazione impianti | Daniel Porcu UFFICIO TECNICO MOLINAS Località "Ignazio" snc 07028 Calangianus (OT) S.M.A. UFFICIO TECNICO MOLINAS Tel/Fax: 078/660482-06090 | | | |
| Studio tecnico Ing. Giorgio Derosas Via Nora n. 2 - 07020 Golfo Aranci tel. 0789 615060 E-Mail giorgio.derosas@ingpec.eu | | | | |