

Foto 01




Foto 02




Foto 03



Foto 04




Foto 05




Foto 06




Foto 07




Foto 08



Foto 09



Foto 10



AUTORITA' DI SISTEMA PORTUALE DEL MAR LIGURE
ORIENTALE PORTI DI LA SPEZIA E MARINA DI CARRARA

AMBITO 4 PROGETTO DI INTERFACCIA PORTO CITTA'
INTERVENTI PER LA FRUIBILITA' PROTETTA DELLA PASSEGGIATA
SUL MARE IN CORRISPONDENZA DEL MOLO DI PONENTE
PROGETTO DEFINITIVO



PROGETTAZIONE:



Il Direttore Tecnico
Dott. Ing. Stefano PALLAVICINI



Il Direttore Tecnico
Dott. Ing. Antonino SUTERA

PROGER MANAGER E RESPONSABILE INTEGRAZIONE DELLE PRESTAZIONI SPECIALISTICHE: Dott. Ing. Carlo LISTORTI
Dott. Ing. Roberto D'ORAZIO
RESPONSABILE DI PROGETTO: Dott. Ing. Antonino SUTERA
SUPPORTO SPECIALISTICO OPERE MARITTIME: Dott. Ing. Franco GRIMALDI
SUPPORTO SPECIALISTICO WATERFRONT: Dott. Ing. Paolo VIOLA
Dott. Arch. Giacomo GUARNERI
Dott. Arch. Andrea ANGELI
SUPPORTO MODELLAZIONE MOTO ONDOSO: Dott. Ing. Andrea PEDRONCINI
Dott. Ing. Davide PERSI
RESPONSABILE STRUTTURE: Dott. Ing. Stefano PALLAVICINI
GEOLOGIA: Dott. Geol. Mario MASCARUCCI
GEOTECNICA: Dott. Ing. Ylenia MASCARUCCI
SUPPORTO SPEC. GEOLOGIA E GEOTECNICA: Dott. Ing. Paolo MARCELLINO
RESPONSABILE AMBIENTE: Dott. Ing. Marco SANDRUCCI
SUPPORTO SPECIALISTICO RAPPORTI ENTI: Dott. Ing. Vincenzo IACOPINO
COORDINATORE PER LA SICUREZZA: Dott. Ing. Diego NESPOLO
Dott. Ing. Giuseppe BERNARDO

B.01

PLANIMETRIA CON PUNTI DI SCATTO E RAPPORTO FOTOGRAFICO

Questo elaborato è di proprietà della Proger S.p.A. pertanto non può essere riprodotto né integralmente, né in parte senza l'autorizzazione scritta dello stesso. Da non utilizzare per scopi diversi da quelli per cui è stato fornito.	Nome File DNC113_PD_B.01.dwg	Scala 1:2000	Commessa P18062	Codice Elaborato D 00 00 G 02 01
--	---------------------------------	-----------------	--------------------	-------------------------------------

REVISIONI	REV. n°	DATA	MOTIVAZIONE	REDATTO	CONTROLLATO	APPROVATO
	00	20/06/2019				

R.U.P.:

Geom. Domenico CIAVARELLA

VISTI/APPROVAZIONI: