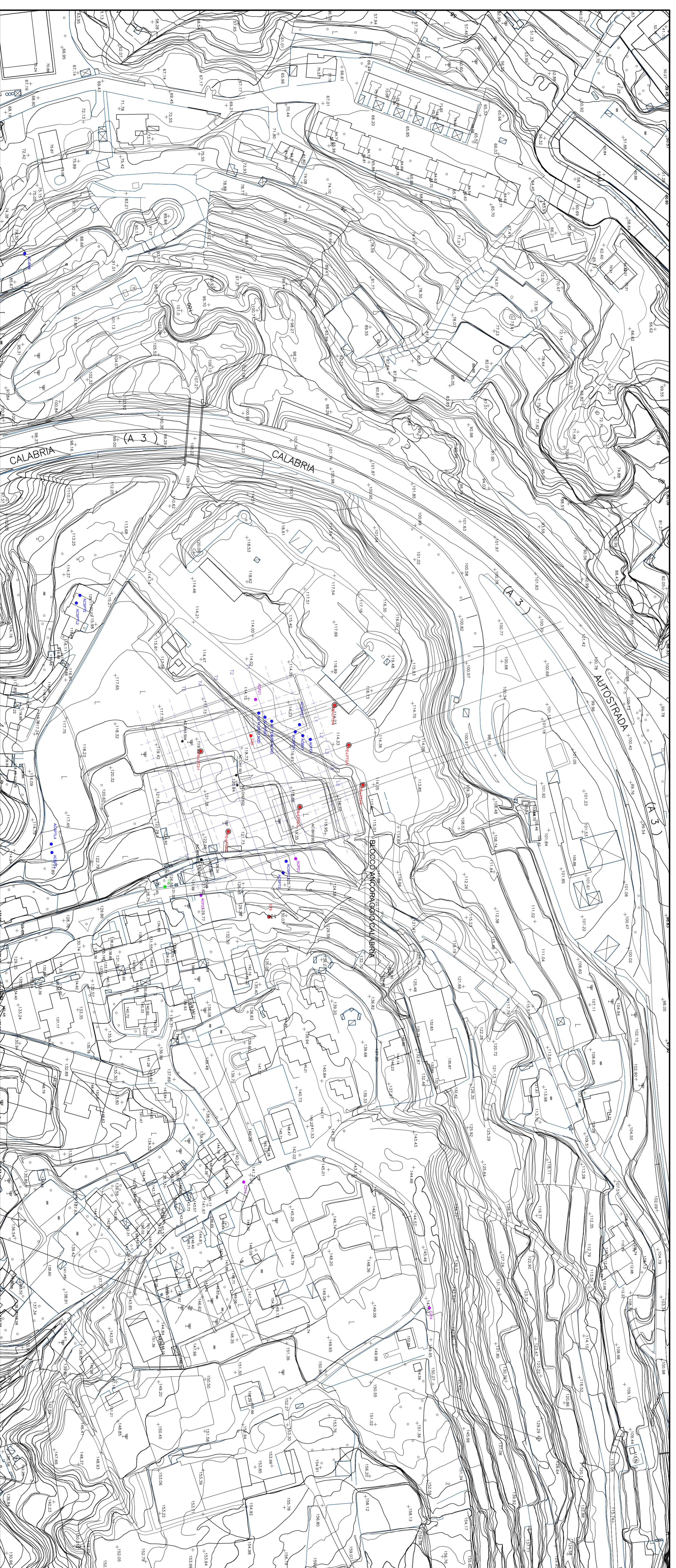
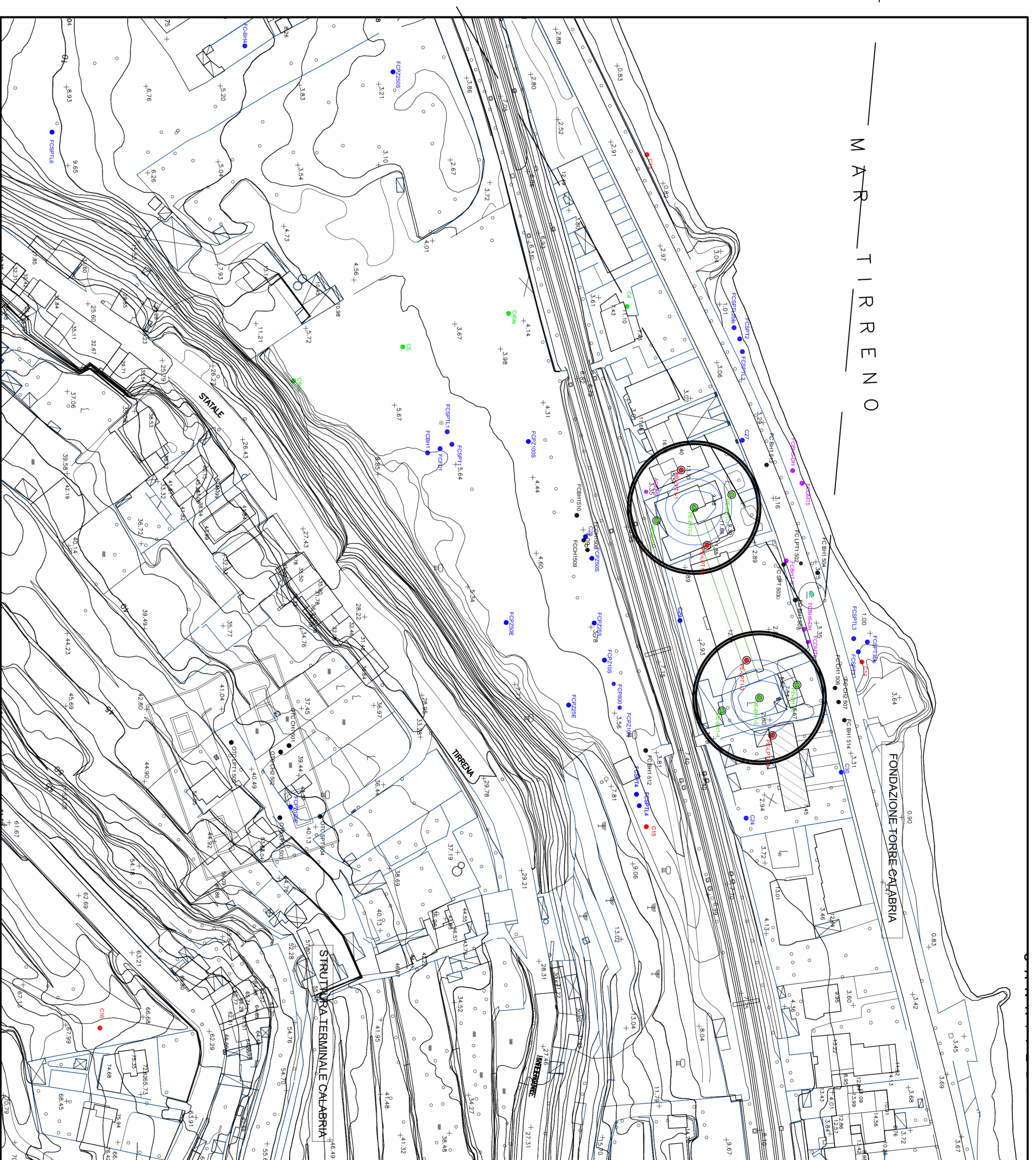
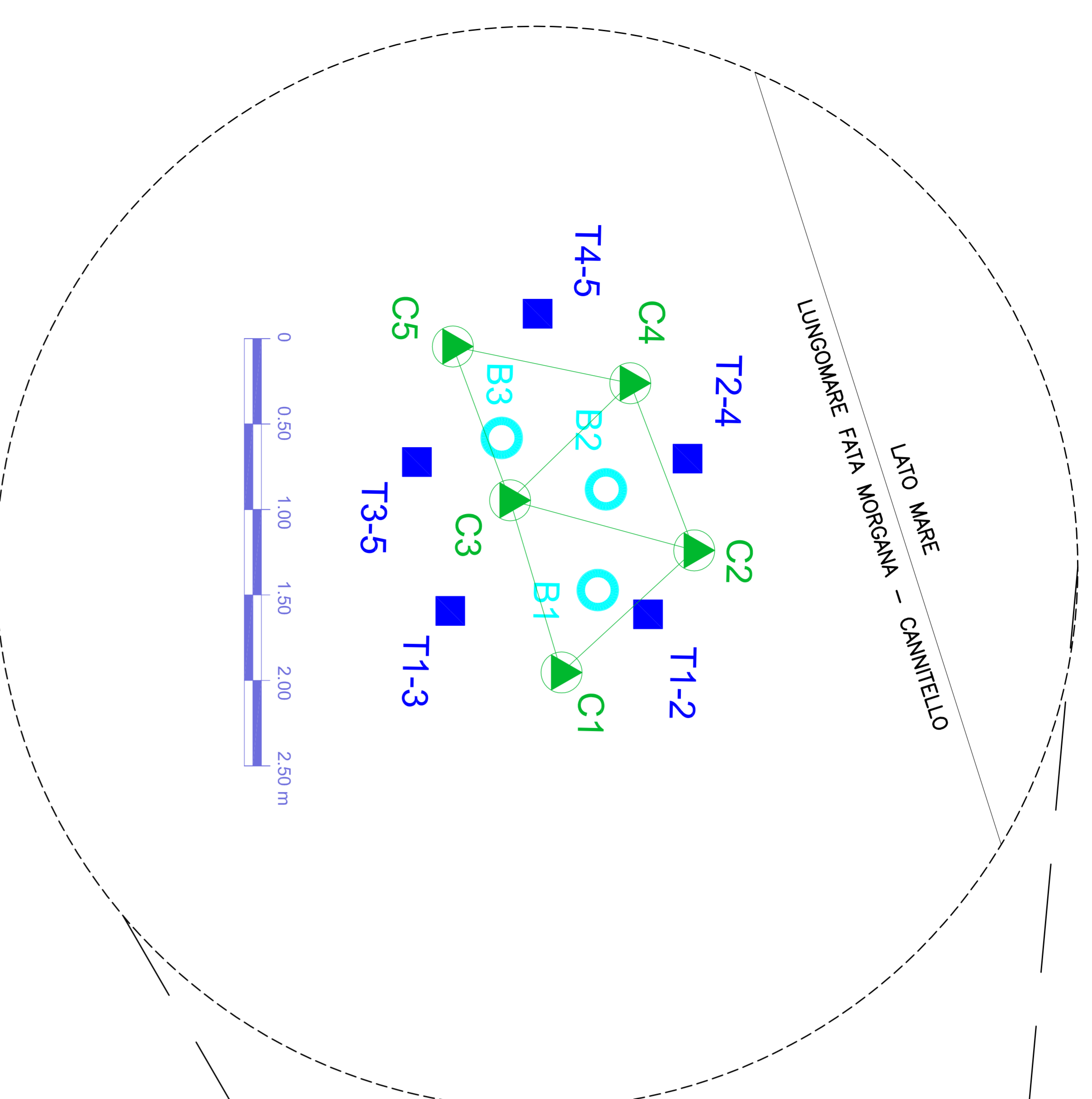




ESTRATTO PLANIMETRICO (1:20)




LEGENDA SONDAGGI PE



PER FONDAZIONE TORRE : PROVE LPT1 - DETERMINAZIONE DI UN PRIMO ANCORAGGIO INTEGRITARIO, PROFONDITÀ DI ENI OGNI 5 DETERMINAZIONI, DI SEGUITO, CAROTAGGIO CONTINUO FINO A FONDO TORO, PROFONDITÀ MAX 60m O ALMENO 8m NEL CONGLOMERATO DI PEZZO. LE PROVE DEPOSITI GRANULARI, INTENDONO ESSERE SOLO NEI



PER BLOCCO DI ANCORAGGIO: PROVE LPT2 - DETERMINAZIONE DI UN PRIMO ANCORAGGIO INTEGRITARIO, PROFONDITÀ CONTINUA FINO A FONDO TORO (60m).



SONDAGGI BH1 CON PRELIEVO DI CAMPIONI DISTURBATI MA GRANULOMETRICAMENTE INTEGRITARI, PROFONDITÀ 60m O ALMENO 8m NEL CONGLOMERATO DI PEZZO.

NOTA: SI CONSIDERA DI PREVENIRE DELLE STESE SISMICHE ESTERNE ALL'AREA CASALE (NO DELTA STRADA)

LEGENDA INDAGINI PREGRESSE

- SONDAGGI 1984
- SONDAGGI 1987
- SONDAGGI 1988
- SONDAGGI 1992

LEGENDA SONDAGGI

- INDAGINI PROGETTO DEFINITIVO
- FORI PER SONDE TEMPEROMETRICHE
- ▲ FORI PER SONDE CONGELANTI
- FORI PER PRELIEVO CAMPIONI CONGELATI

LEGENDA SISMICA A RIFLESSIONE (ALTA RISOLUZIONE)

- Indagine da eseguire per progetto definitivo
- Indagine da eseguire per progetto esecutivo

Stretto di Messina
 Società per la progettazione, realizzazione e gestione del collegamento stabile tra Sicilia e Calabria
 (Legge n° 135 del 17 gennaio 1971, modificata dalla Legge n° 111 del 24 aprile 2003)

EuroLink

PONTE SULLO STRETTO DI MESSINA
 PROGETTO DEFINITIVO

EuroLink S.C.A.
 IMPRESA S.P.A. A RESPONSABILITÀ LIMITATA
 SOCIETÀ ITALIANA PER CONDOTTE ENCO S.P.A. (Materiale)
 COOPERATIVA MARCONI E TELECOMUNICAZIONI S.P.A. (Materiale)
 SHIKAWAKA - HERBA HEAVY INDUSTRIES CO. LTD. (Materiale)
 A.C.I. S.C.P.A. - CONSOBACO STABILE (Materiale)

IL CONTRATTO GENERALE
 Società di Messina
 Direzione Progetti
 (Ing. P. Marzulli)

STRETTO DI MESSINA
 Direzione Progetti
 (Ing. S. Tommaso)

STRETTO DI MESSINA
 Amministratore Delegato
 (Dot. F. Cacci)

OPERA D'ATTRAVERSAMENTO
 PIANO DELLE INDAGINI GEOSTICHE
 SOTTOSTRUTTURE
 GENERALE

PLANIMETRIA INDAGINI GEOSTICHE OPERA D'ATTRAVERSAMENTO - CALABRIA

PROGETTO DEFINITIVO

PRODOTTO DA

INDICE	1	2	3	4	5	6	7	8	9	10	11	12	13	14	15	16	17	18	19	20	21	22	23	24	25	26	27	28	29	30	31	32	33	34	35	36	37	38	39	40	41	42	43	44	45	46	47	48	49	50	51	52	53	54	55	56	57	58	59	60	61	62	63	64	65	66	67	68	69	70	71	72	73	74	75	76	77	78	79	80	81	82	83	84	85	86	87	88	89	90	91	92	93	94	95	96	97	98	99	100
--------	---	---	---	---	---	---	---	---	---	----	----	----	----	----	----	----	----	----	----	----	----	----	----	----	----	----	----	----	----	----	----	----	----	----	----	----	----	----	----	----	----	----	----	----	----	----	----	----	----	----	----	----	----	----	----	----	----	----	----	----	----	----	----	----	----	----	----	----	----	----	----	----	----	----	----	----	----	----	----	----	----	----	----	----	----	----	----	----	----	----	----	----	----	----	----	----	----	----	----	-----