
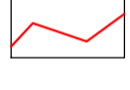




Key plan - scala 1:55000

- LEGENDA:**
-  Aerogeneratore di progetto
  -  Caviddotto di vettoriamento
  -  Viabilità a servizio dell'impianto
  -  Piazzola di montaggio aerogeneratore

**REGIONE CAMPANIA**  
**Provincia di Avellino**  
**COMUNI DI Andretta (AV) - Bisaccia (AV)**

---

**PROGETTO**  
**POTENZIAMENTO PARCO EOLICO ANDRETTA - BISACCIA**



**PROGETTO DEFINITIVO**

---

COMMITTENTE

**ERG Wind 4**



**ERG**  
EVOLVING ENERGIES

---

PROGETTISTA

**GOLDER**  
Via Sante Bargellini, 4  
00157 - Roma (RM)



---

OGGETTO DELL'ELABORATO

**Inquadramento impianto eolico su C.T.R.**  
**- Quadro 3 -**

---

REV.	DATA	ATTIVITA'	REDATTO	VERIFICATO	APROVATO
00	LUG. 2019	PRIMA EMISSIONE	TP	LSP	VBR

---

CODICE PROGETTISTA		DATA	SCALA	FORMATO	FOGLIO	CODICE COMMITTENTE				
		07/2019	1:5000	A1	1	IMP.	DISC.	TIPO DOC.	PROGR.	REV.
						BIS	ENG	TAV	0002.3	00

NOME FILE: BIS.ENG.TAV.0002.00\_Inquadramento impianto eolico su CTR.dwg  
 ERG Wind 4 S.r.l. si riserva tutti i diritti su questo documento che non può essere riprodotto neppure parzialmente senza la sua autorizzazione scritta.