
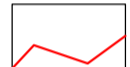




Key plan - scala 1:55000

LEGENDA:

-  Aerogeneratore di progetto
-  Caviddotto di vettoriamento
-  Viabilità a servizio dell'impianto
-  Piazzola di montaggio aerogeneratore

**REGIONE CAMPANIA**  
**Provincia di Avellino**  
**COMUNI DI Andretta (AV) - Bisaccia (AV)**

---

**PROGETTO**  
**POTENZIAMENTO PARCO EOLICO ANDRETTA - BISACCIA**



**PROGETTO DEFINITIVO**

---

COMMITTENTE

**ERG Wind 4**



---

PROGETTISTA

**GOLDER**  
 Via Santa Margherita, 4  
 00157 - Roma (RM)




---

OGGETTO DELL'ELABORATO

**Inquadramento impianto eolico su C.T.R.**  
**- Quadro 5 -**

---

REV.	DATA	ATTIVITA'	REDATTO	VERIFICATO	APROVATO
00	LUG. 2019	PRIMA EMISSIONE	TP	LSP	VBR

---

CODICE PROGETTISTA		DATA	SCALA	FORMATO	FOGLIO	CODICE COMMITTENTE				
		07/2019	1:5000	A1	1	IMP	DISC	TPO DOC	PROGR	REV
						BIS	ENG	TAV	0002.5	00

NOME FILE: BIS.ENG.TAV.0002.00\_Inquadramento impianto eolico su CTR.dwg  
 ERG Wind 4 S.r.l. si riserva tutti i diritti su questo documento che non può essere riprodotto neppure parzialmente senza la sua autorizzazione scritta.