






Key plan - scala 1:55000

LEGENDA:

-  Aerogeneratore di progetto
-  Luoghi adibiti a permanenza della popolazione superiore a 4 ore al giorno, e strutture accatastate come "abitazioni" anche se non abitate o stabilmente abitate
-  Ruedri o fabbricati adibiti a ricovero per mezzi agricoli
-  Buffer 200mt da Luoghi adibiti a permanenza della popolazione superiore a 4 ore al giorno, e strutture accatastate come "abitazioni" anche se non abitate o stabilmente abitate
-  Confine foglio catastale

REGIONE CAMPANIA
Provincia di Avellino
COMUNI DI Andretta (AV) - Bisaccia (AV)

PROGETTO
POTENZIAMENTO PARCO EOLICO ANDRETTA - BISACCIA



PROGETTO DEFINITIVO

COMMITTENTE

ERG Wind 4 

PROGETTISTA

GOLDER
 Via Santa Margherita, 4
 00157 - Roma (RM)




OGGETTO DELL'ELABORATO

Individuazione dei recettori su planimetria catastale
 - Quadro 1 -

REV.	DATA	ATTIVITA'	REDATTO	VERIFICATO	APPROVATO
00	LUG. 2019	PRIMA EMISSIONE	TP	LSP	VBR

CODICE PROGETTISTA		DATA	SCALA	FORMATO	FOGLIO	CODICE COMMITTENTE				
		07/2019	1:5000	A1	1	IMP	DISC	TIPO DOC	PROGR	REV.
						BIS	ENG	TAV	0034	00

NOME FILE: BIS.ENG.TAV.0034.00_Individuazione recettori su planimetria catastale.dwg
 ERG Wind 4 S.r.l. si riserva tutti i diritti su questo documento che non può essere riprodotto neppure parzialmente senza la sua autorizzazione scritta.