






Key plan - scala 1:55000

LEGENDA:

-  Aerogeneratore di progetto
-  Luoghi adibiti a permanenza della popolazione superiore a 4 ore al giorno, e strutture accatastate come "abitazioni" anche se non abitate o stabilmente abitate
-  Ruederi o fabbricati adibiti a ricovero per mezzi agricoli
-  Buffer 200mt da Luoghi adibiti a permanenza della popolazione superiore a 4 ore al giorno, e strutture accatastate come "abitazioni" anche se non abitate o stabilmente abitate
-  Confine foglio catastale

**REGIONE CAMPANIA**  
**Provincia di Avellino**  
**COMUNI DI Andretta (AV) - Bisaccia (AV)**

---

PROGETTO  
**POTENZIAMENTO PARCO EOLICO ANDRETTA - BISACCIA**



**PROGETTO DEFINITIVO**

---

COMMITTENTE

**ERG Wind 4** 

---

PROGETTISTA

**GOLDER**  
 Via Santa Margherita, 4  
 00157 - Roma (RM)



---

OGGETTO DELL'ELABORATO

**Individuazione dei recettori su planimetria catastale**  
**- Quadro 2 -**

---

REV.	DATA	ATTIVITA'	REDATTO	VERIFICATO	APPROVATO
00	LUG. 2019	PRIMA EMISSIONE	TP	LSP	VBR

---

CODICE PROGETTISTA		DATA	SCALA	FORMATO	FOGLIO	CODICE COMMITTENTE				
		07/2019	1:5000	A1	1	IMP.	DISC.	TIPO DOC.	PROGR.	REV.
						BIS	ENG	TAV	0034.2	00

NOME FILE: BIS.ENG.TAV.0034.00\_Individuazione recettori su planimetria catastale.dwg  
 ERG Wind 4 S.r.l. si riserva tutti i diritti su questo documento che non può essere riprodotto neppure parzialmente senza la sua autorizzazione scritta.