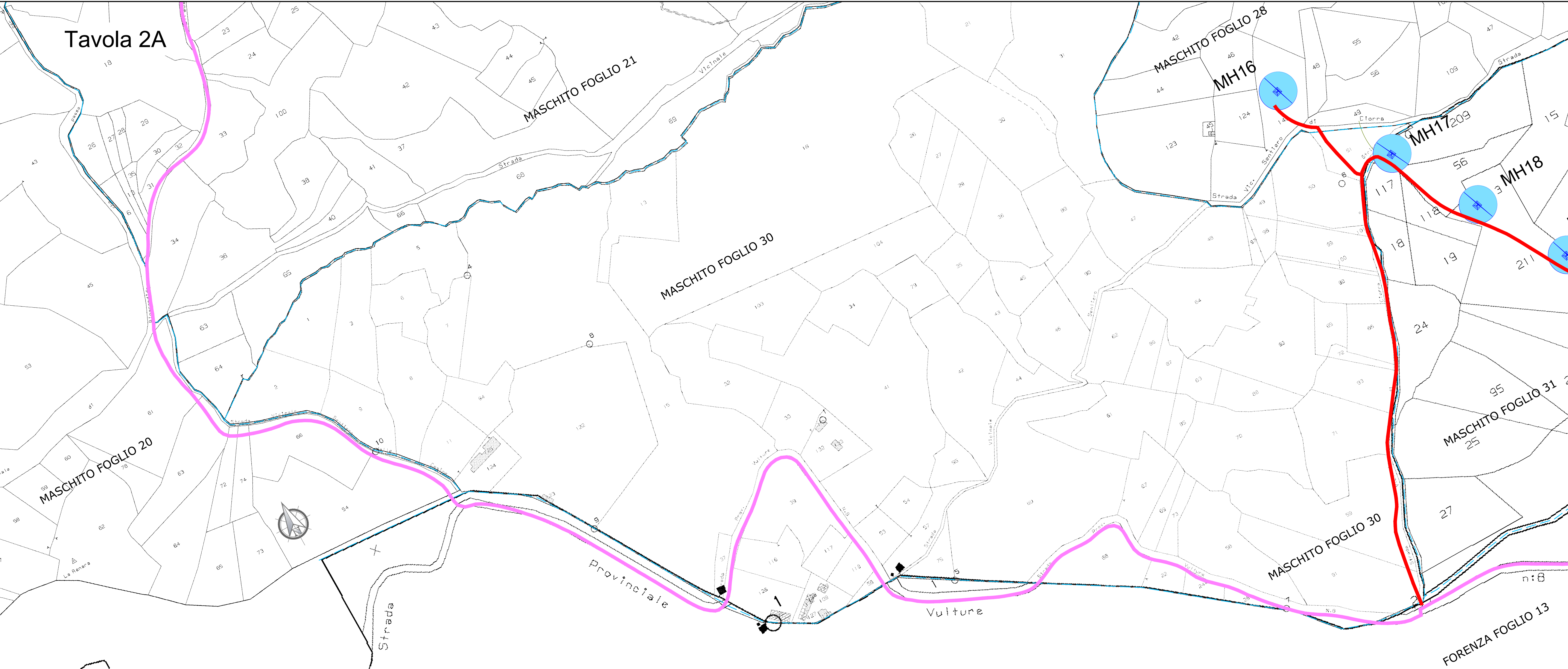
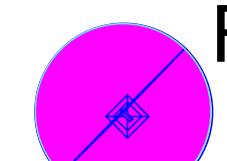
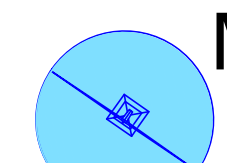






Tavola 2A



**LEGENDA**

-  **FZ09**  
AEROGENERATORI LINEA FORENZA E DENOMINAZIONE (DA SMANTELLARE)
-  **MH03**  
AEROGENERATORI LINEA MASCHITO DENOMINAZIONE (DA TENERE IN ESERCIZIO)
-  VIABILITA' E TRACCIATO CAVIDOTTI SU VIABILITA' DEL PARCO EOLICO (STRADE BIANCHE)
-  TRACCIATO CAVIDOTTI SU VIABILITA' ESTERNA TRACCIATO CAVIDOTTI (DA MANTENERE)
-  LIMITE FOGLIO CATASTALE
-  STAZIONE ELETTRICA

**NOTE**

E' PREVISTO LO SMANTELLAMENTO DEGLI AEROGENERATORI ESISTENTI E DELLE ATTUALI PIAZZOLE E SUCCESSIVA NATURALIZZAZIONE DELLE AREE

**Quadro d'unione**

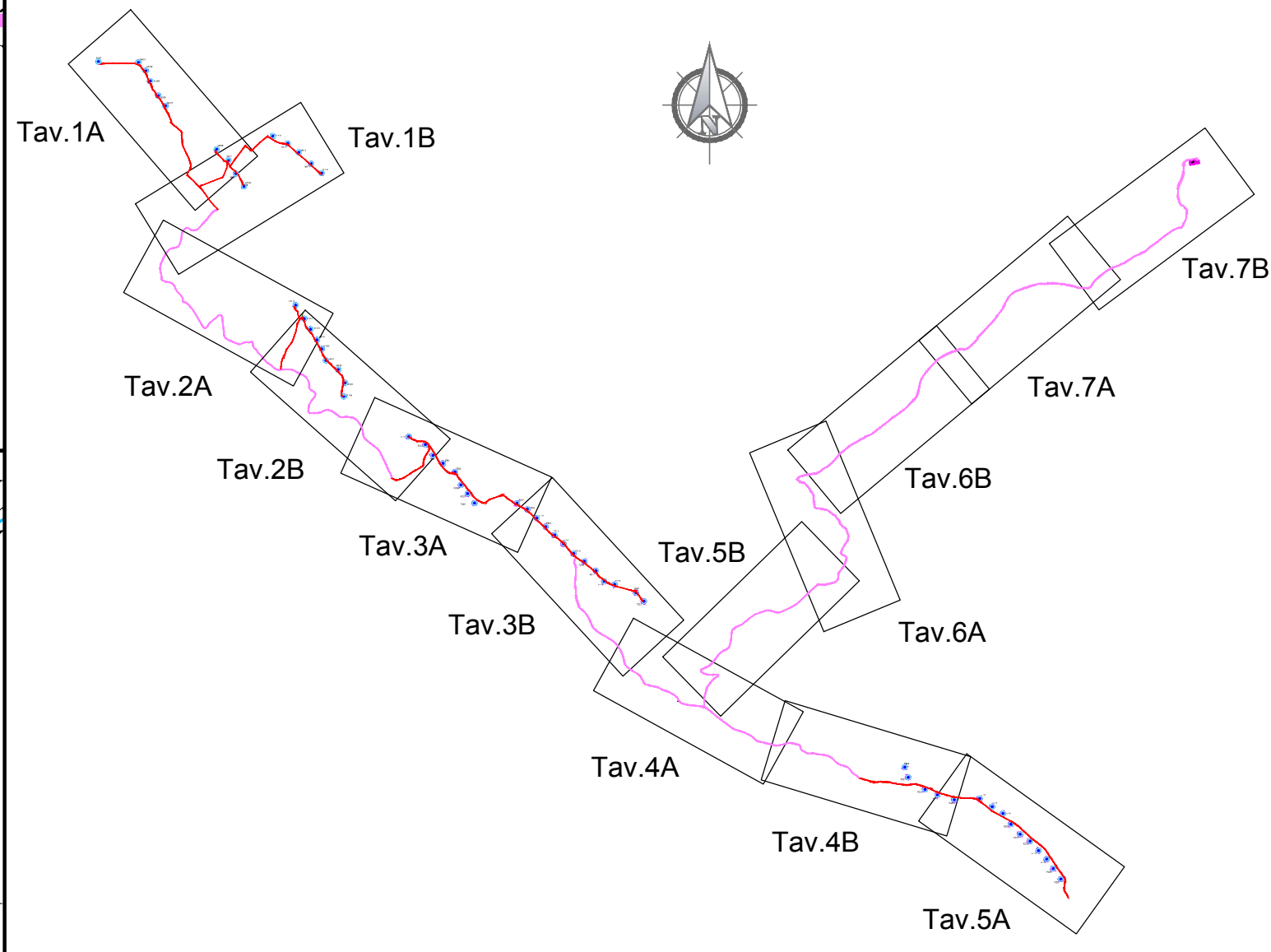
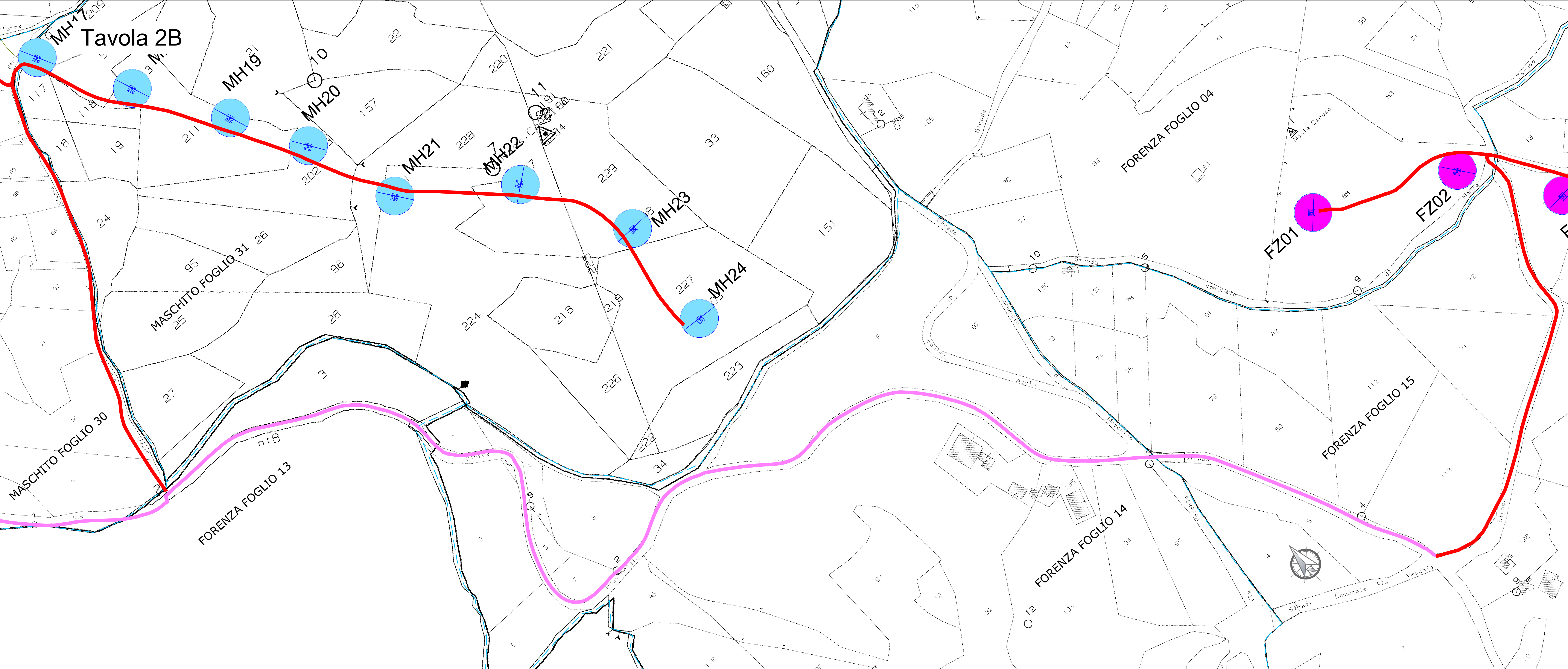


Tavola 2B



**REGIONE BASILICATA**  
Provincia di Potenza  
COMUNI DI FORENZA E MASCHITO

**PARCO EOLICO FORENZA-MASCHITO**  
POTENZIAMENTO IMPIANTO DI FORENZA



**PROGETTO DEFINITIVO**

**ERG Wind 4** 

00	18/04/2019	Prima emissione	F. Ghidella	A. Nardi	R. Pellegrini	F. Carnevale
REV	DATA	DESCRIZIONE REVISIONI	ELABORATO	VERIFICATO	APPROVATO	

**PROGETTISTA**  
 **CESI** S.p.A.  
Via Rubattino 54  
I-20134 Milano - Italy  
Tel: +39 02 21251 Fax: +39 02 21255440  
e-mail: info@cesi.it www.cesi.it

**OGGETTO DELL'ELABORATO**  
PLANIMETRIA GENERALE AREE IN OGGETTO DELL'INTERVENTO  
STATO DI FATTO

ELABORATO N.	NOME FILE	SCALA	FOGLIO
B9005770	A.16.a.16 Planimetria catastale aree oggetto di intervento - Attuale.dwg	1:2000	2/7

NUMERO E DATA ORDINE:	SOSTITUISCE IL:	SOSTITUITO DAL:

Tutti i diritti su questo documento sono riservati. Riproduzione vietata, anche parzialmente, senza autorizzazione scritta.