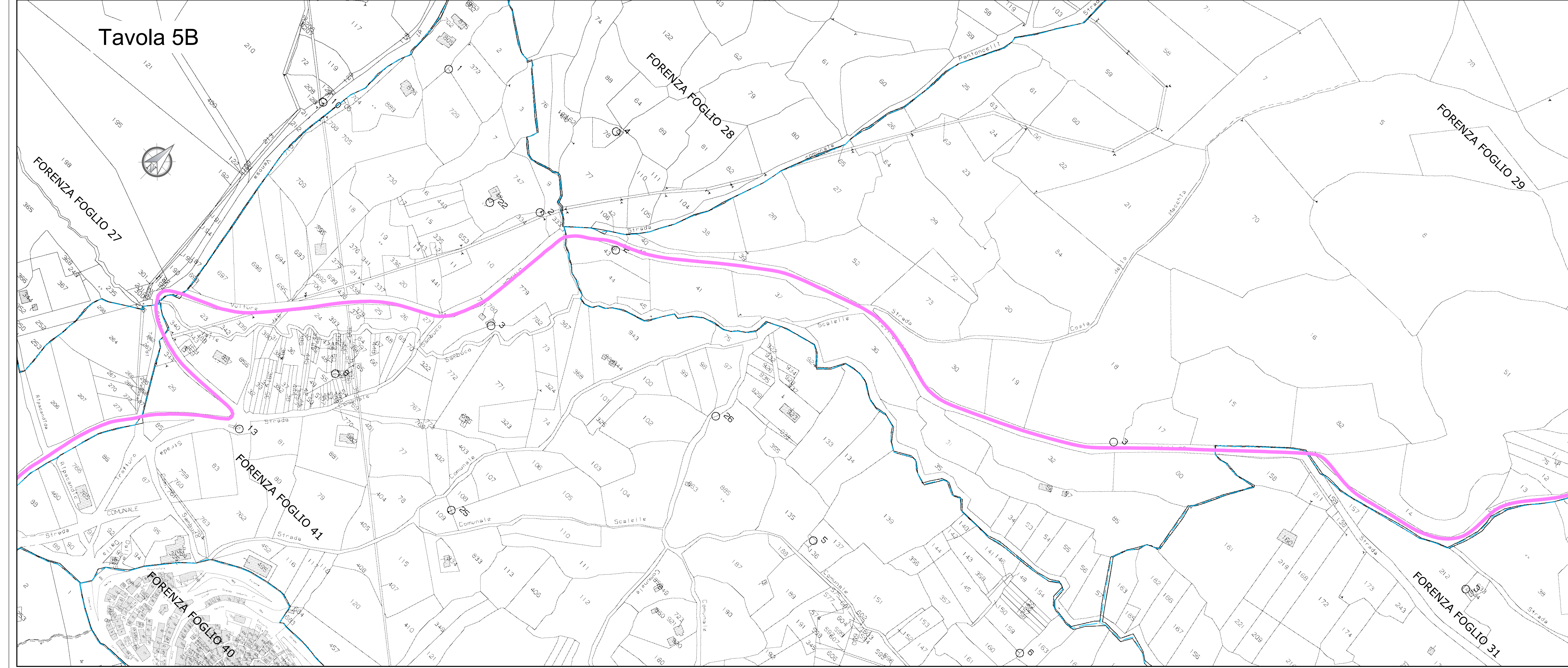


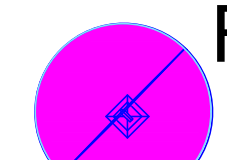
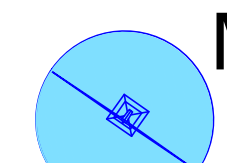




Tavola 5A



Tavola 5B

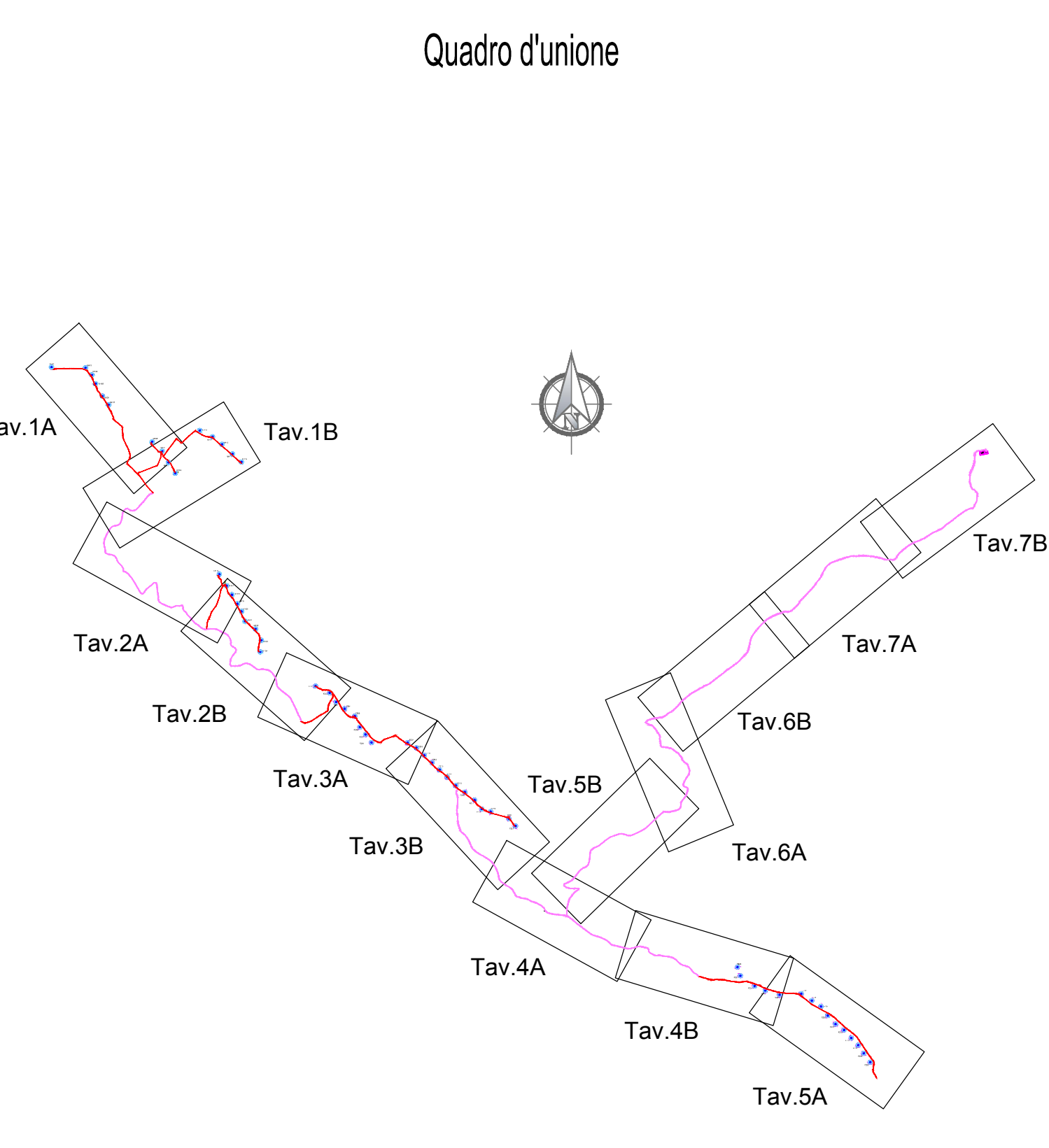


LEGENDA

-  **FZ09**
AEROGENERATORI LINEA FORENZA E DENOMINAZIONE (DA SMANTELLARE)
-  **MH03**
AEROGENERATORI LINEA MASCHITO DENOMINAZIONE (DA TENERE IN ESERCIZIO)
-  VIABILITA' E TRACCIATO CAVIDOTTI SU VIABILITA' DEL PARCO EOLICO (STRADE BIANCHE)
-  TRACCIATO CAVIDOTTI SU VIABILITA' ESTERNA TRACCIATO CAVIDO(DA MANTENERE)
-  LIMITE FOGLIO CATASTALE
-  STAZIONE ELETTRICA


NOTE

E' PREVISTO LO SMANTELLAMENTO DEGLI AEROGENERATORI ESISTENTI E DELLE ATTUALI PIAZZOLE E SUCCESSIVA NATURALIZZAZIONE DELLE AREE



REGIONE BASILICATA
Provincia di Potenza
COMUNI DI FORENZA E MASCHITO

PARCO EOLICO FORENZA-MASCHITO
POTENZIAMENTO IMPIANTO DI FORENZA



PROGETTO DEFINITIVO

ERG Wind 4 

00	18/04/2019	Prima emissione	F. Ghidella	A. Nardi	R. Pellegrini	F. Carnevale
REV	DATA	DESCRIZIONE REVISIONI	ELABORATO	VERIFICATO	APPROVATO	

PROGETTISTA

CESI INGEGNERIA
CESI S.p.A.
Via Rubattino 54
I-20134 Milano - Italy
Tel: +39 02 21251 Fax: +39 02 21255440
e-mail: info@cesi.it www.cesi.it

Engineering & Environment - SIMES Division
Structural & Civil Engineering

OGGETTO DELL'ELABORATO

PLANIMETRIA GENERALE AREE IN OGGETTO DELL'INTERVENTO
STATO DI FATTO

ELABORATO N:	NOME FILE	SCALA	FOGLIO
B9005770	A.16.a.16 Planimetria catastale aree oggetto di intervento - Attuale.dwg	1:2000	5/7

NUMERO E DATA ORDINE: _____

SCALA DI STAMPA: 1+1 **SOSTITUISCE IL:** _____ **SOSTITUITO DAL:** _____

Tutti i diritti su questo documento sono riservati. Riproduzione vietata, anche parzialmente, senza autorizzazione scritta.