
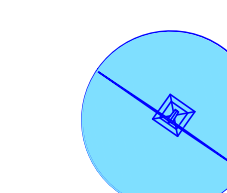



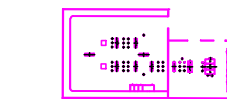


Tavola 6A

Tavola 6B

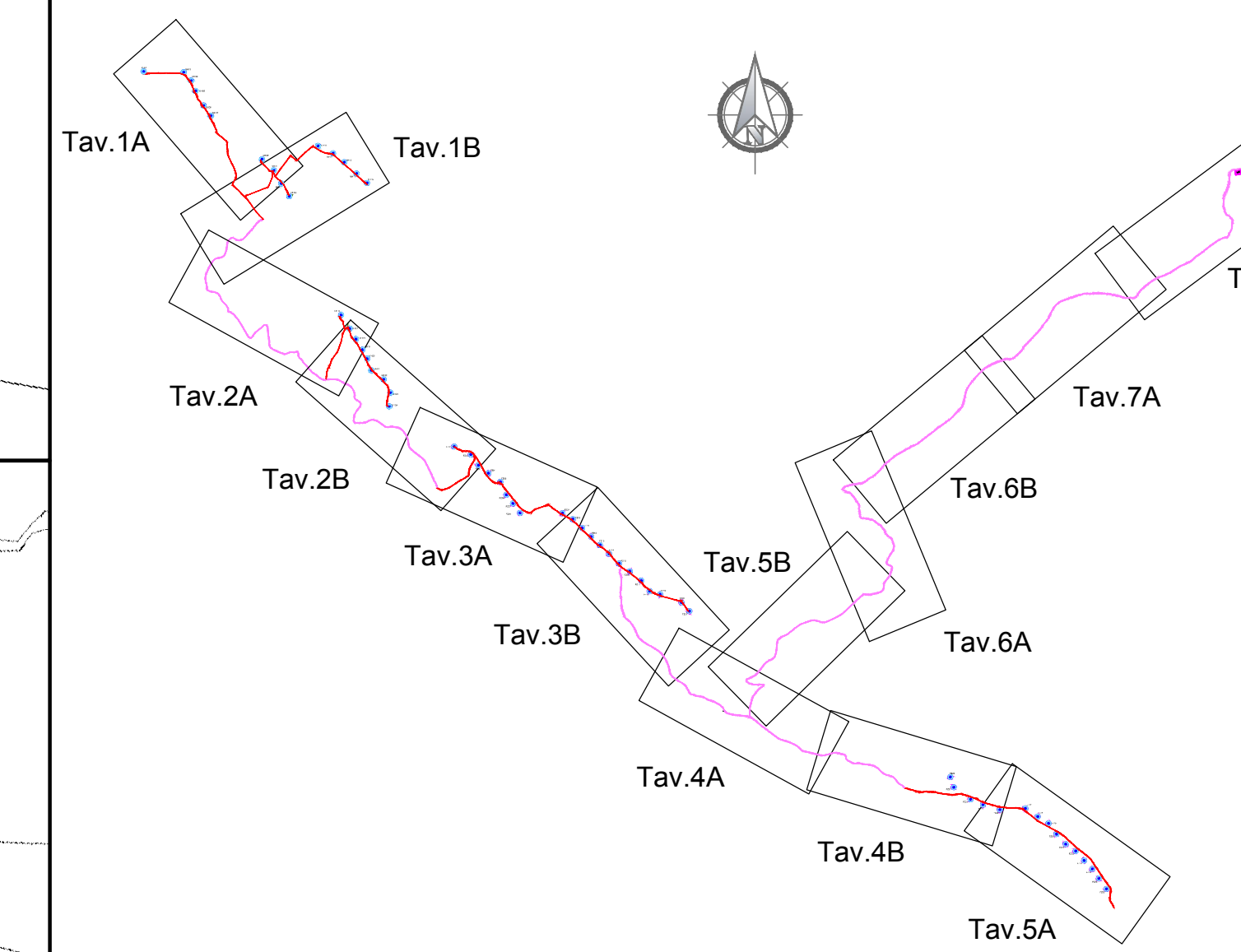
LEGENDA

-  **FZ09**
AEROGENERATORI LINEA FORENZA E DENOMINAZIONE (DA SMANTELLARE)
-  **MH03**
AEROGENERATORI LINEA MASCHITO DENOMINAZIONE (DA TENERE IN ESERCIZIO)
-  VIABILITA' E TRACCIATO CAVIDOTTI SU VIABILITA' DEL PARCO EOLICO (STRADE BIANCHE)
-  TRACCIATO CAVIDOTTI SU VIABILITA' ESTERNA TRACCIATO CAVIDO(DA MANTENERE)
-  LIMITE FOGLIO CATASTALE
-  STAZIONE ELETTRICA

NOTE

E' PREVISTO LO SMANTELLAMENTO DEGLI AEROGENERATORI ESISTENTI E DELLE ATTUALI PIAZZOLE E SUCCESSIVA NATURALIZZAZIONE DELLE AREE

Quadro d'unione



REGIONE BASILICATA
Provincia di Potenza
COMUNI DI FORENZA E MASCHITO

PARCO EOLICO FORENZA-MASCHITO
POTENZIAMENTO IMPIANTO DI FORENZA



PROGETTO DEFINITIVO



00	18/04/2019	Prima emissione	F. Ghidella	A. Nardi	F. Carnevale
REV	DATA	DESCRIZIONE REVISIONI	ELABORATO	VERIFICATO	APPROVATO

CESI	CESI S.p.A. Via Rubattino 54 I-20134 Milano - Italy Tel: +39 02 21251 Fax: +39 02 21255440 e-mail: info@cesi.it www.cesi.it	Engineering & Environment - ISMES Division Structural & Civil Engineering
-------------	-----------------------------------------------------------------------------------------------------------------------------------------	------------------------------------------------------------------------------

OGGETTO DELL'ELABORATO
**PLANIMETRIA GENERALE AREE IN OGGETTO DELL'INTERVENTO
STATO DI FATTO**

ELABORATO N°	NOME FILE	SCALA	FOLIO
B9005770	A.16.a.16 Planimetria catastale aree oggetto di intervento - Attuale.dwg	1:2000	6/7

NUMERO E DATA ORDINE:	SCALA DI STAMPA:	SOSTITUISCE IL:	SOSTITUITO DAL:
	1+1		

Tutti i diritti su questo documento sono riservati. Riproduzione vietata, anche parzialmente, senza autorizzazione scritta.