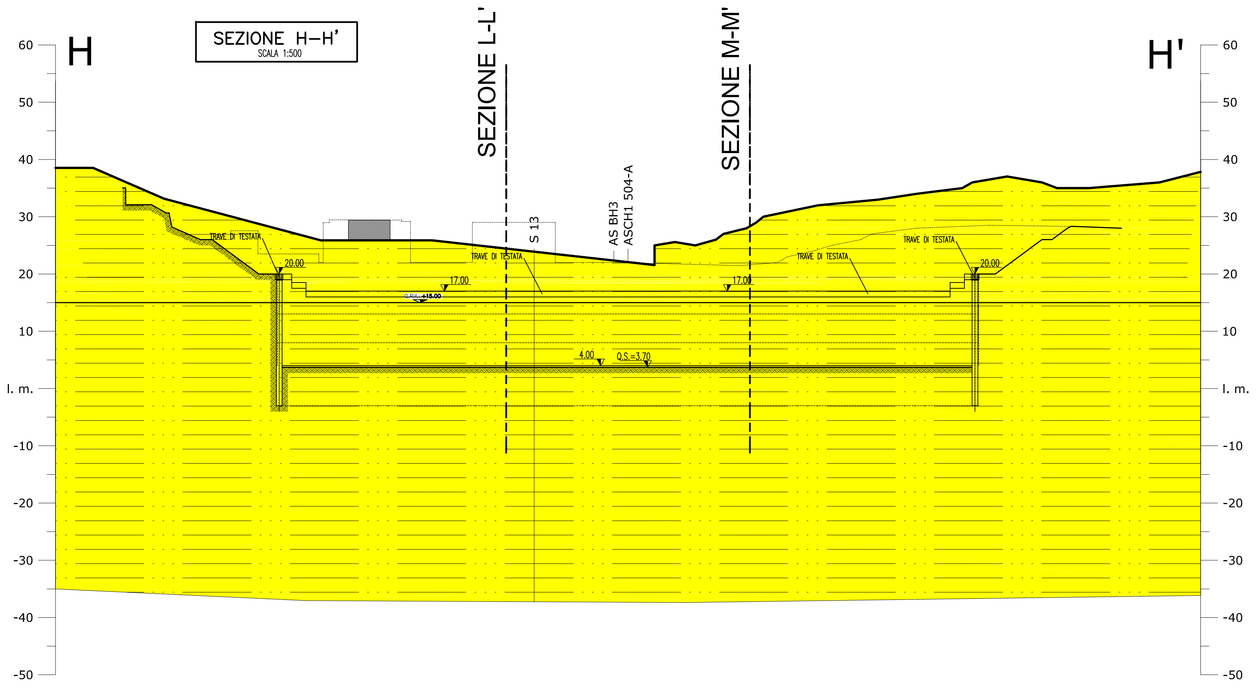

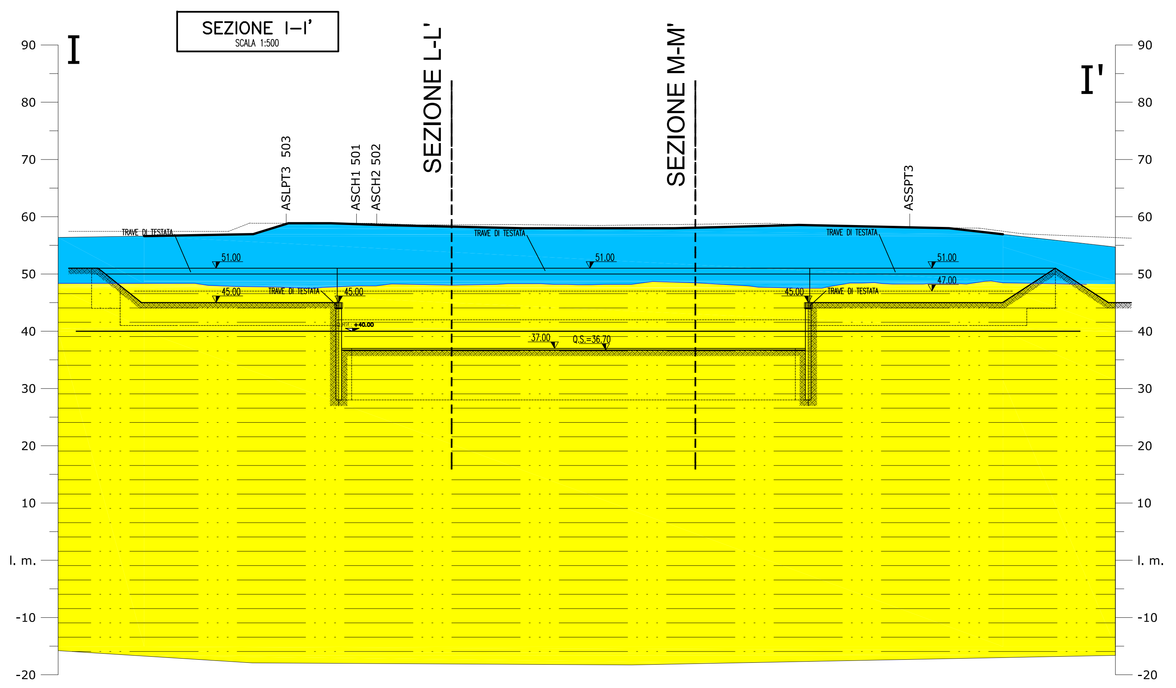

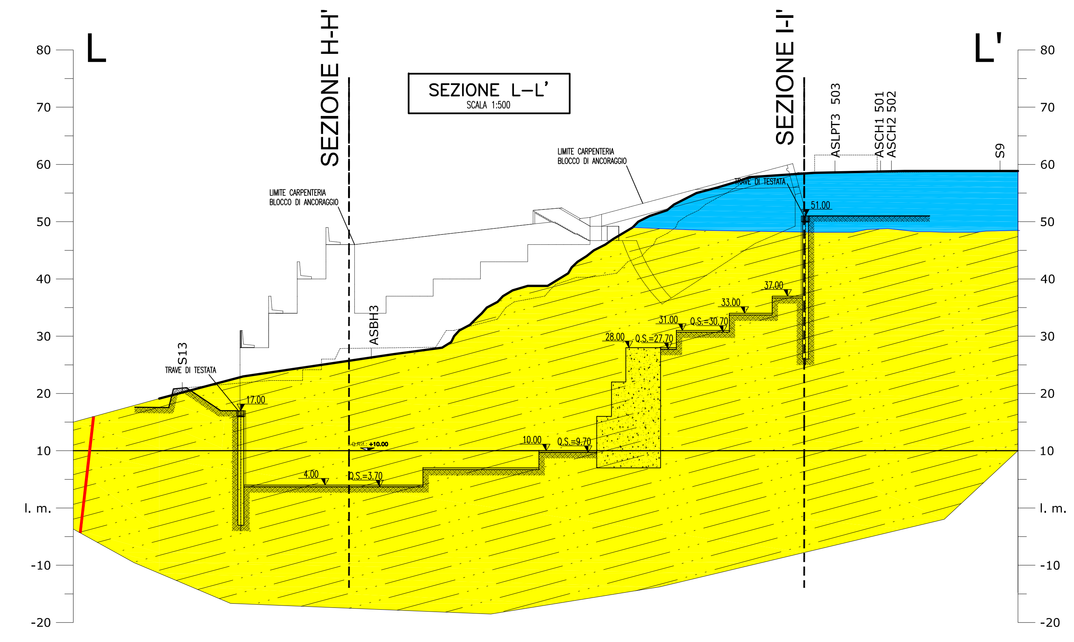

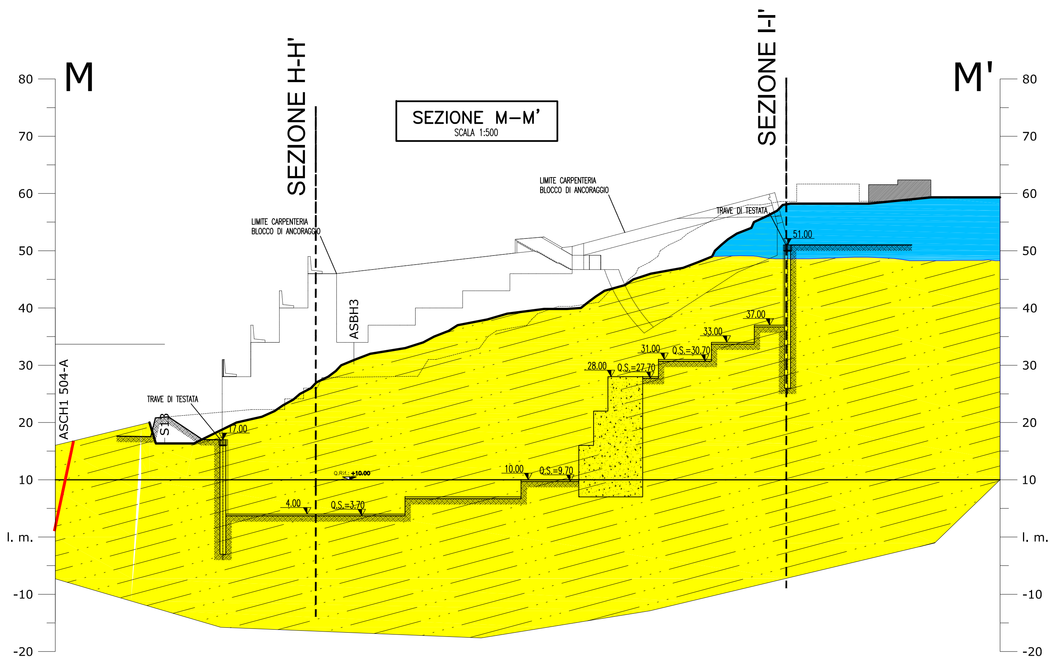

NOTE GENERALI

LEGENDA GEOLOGICA

- Depositi marini terrazzati
- Sabbie e Ghiaie di Messina
- livelli cementati
- Faglie
- Contatto stratigrafico

KEY-MAP
UBICAZIONE SEZIONI
scala 1:2000

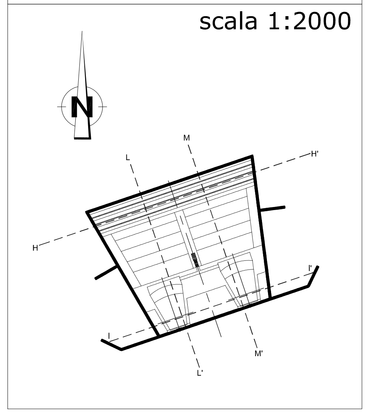

Stretto di Messina

Concessionaria per la progettazione, realizzazione e gestione del collegamento stabile tra la Sicilia e il Continente
Organismo di Diritto pubblico
(Legge n° 1158 del 17 dicembre 1971, modificata dal D.Lgs. n° 114 del 24 aprile 2003)

EurolinK

PONTE SULLO STRETTO DI MESSINA

PROGETTO DEFINITIVO

EUROLINK S.C.p.A.
IMPREGILO S.p.A. (Mandataria)
SOCIETA' ITALIANA PER CONDOTTE D'ACQUA S.p.A. (Mandante)
COOPERATIVA MURATORI E CEMENTISTI - C.M.C. di Ravenna Soc. Coop. a.r.l. (Mandante)
SACYR S.A.U. (Mandante)
ISHIKAWAJIMA - HARIMA HEAVY INDUSTRIES CO. Ltd. (Mandante)
A.C.I. S.C.P.A. - CONSORZIO STABILE (Mandante)

IL PROGETTISTA	IL CONTRAENTE GENERALE	STRETTO DI MESSINA	STRETTO DI MESSINA
ROCKSOIL S.p.A. Dott. Ing. G. Cassani Ordine Ingegneri Milano n° 20997 — Dott. Ing. E. Pagani Ordine Ingegneri Milano n° 15408	Project Manager (Ing. P.P. Marcheselli)	Direttore Generale e RUP Validazione (Ing. G. Fiammenghi)	Amministratore Delegato (Dott. P. Ciucci)

OPERA D'ATTRAVERSAMENTO — PB0012_F0
STUDI DI BASE
ELEMENTI DI CARATTERE GENERALE
GENERALE
SEZIONI GEOLOGICHE AREA ANCORAGGI SICILIA

CODICE	SCALA:
C G 0 8 0 0 P W 8 D P S B 0 0 G 0 0 0 0 0 0 0 4 F0	1:500

REV.	DATA	DESCRIZIONE	REDATTO	VERIFICATO	APPROVATO
F0	20/06/2011	EMISSIONE FINALE	F.LENTINI	F.PENNINO	G.CASSANI

NOME DEL FILE: PB0012_F0.dwg

382.01/10420504.DWG 11.04.11 – REV.04 50