

Tavola 7A

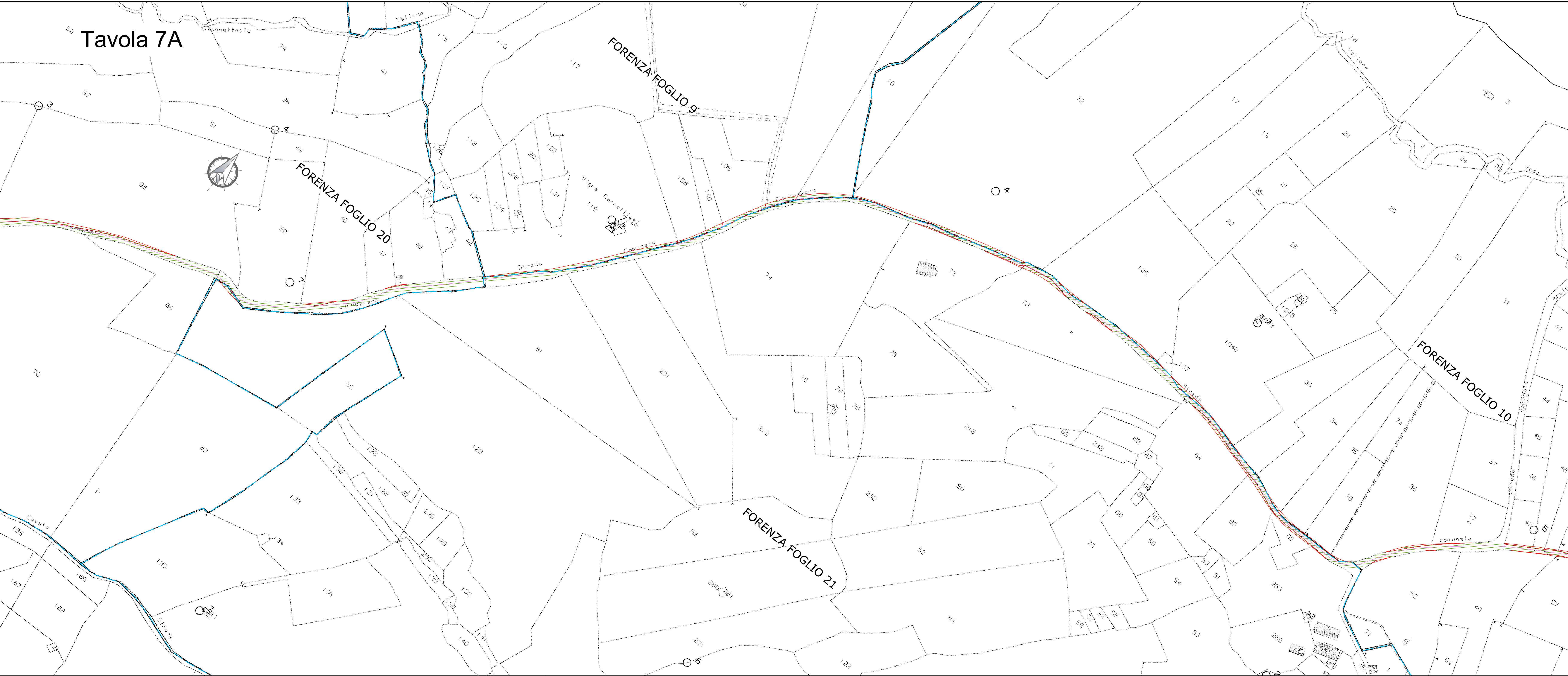
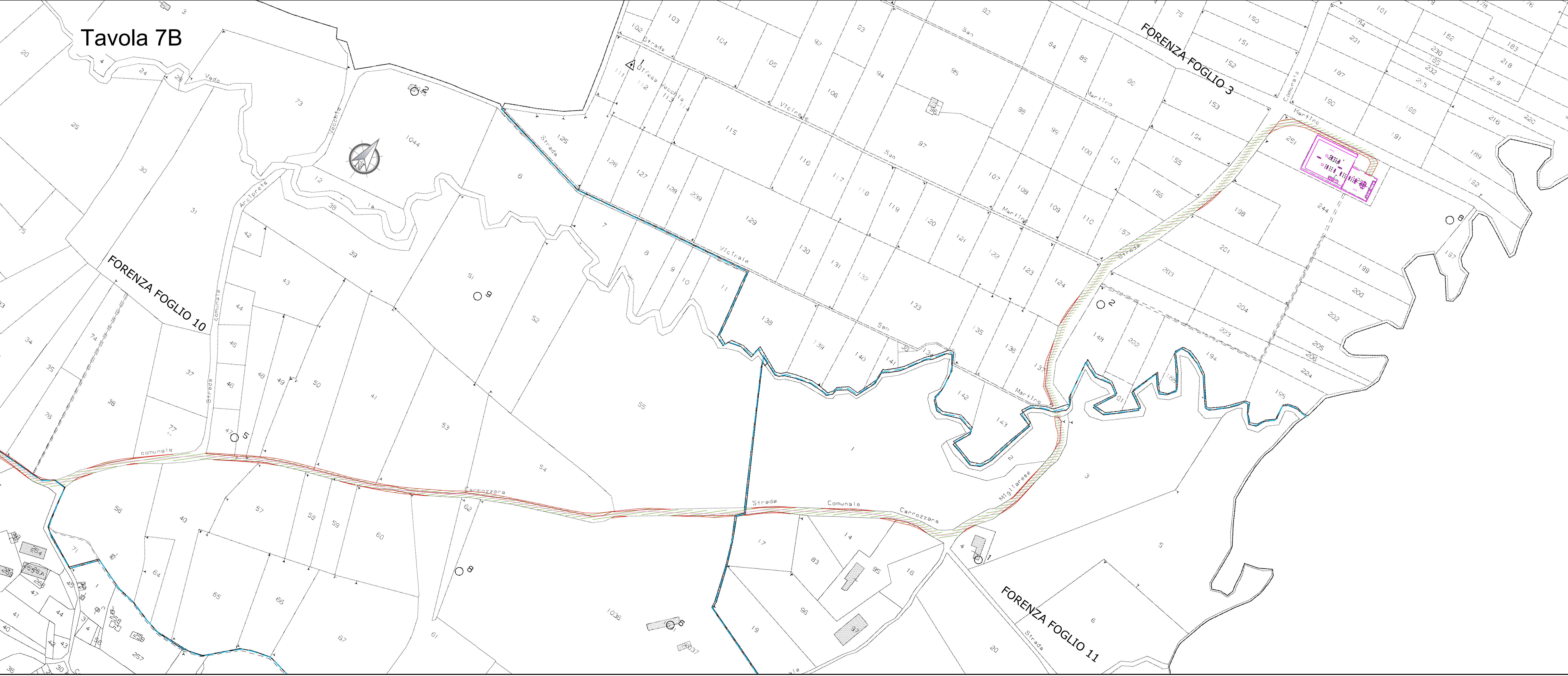
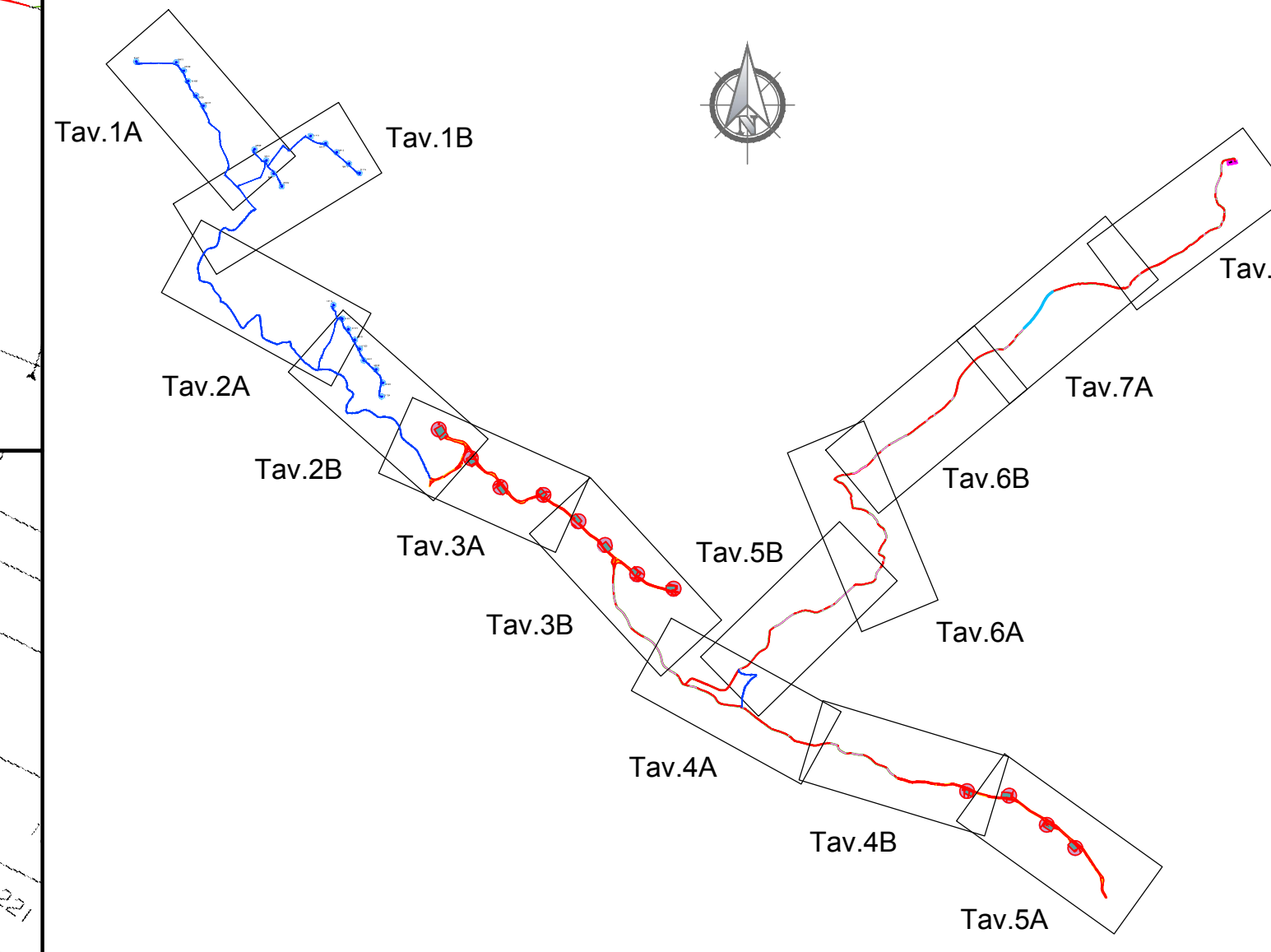


Tavola 7B



- LEGENDA**
- AEROGENERATORE IN PROGETTO
  - SUPERFICIE DI OCCUPAZIONE PER PIAZZOLA
  - SUPERFICIE DI OCCUPAZIONE PER STRADA
  - SUPERFICIE ASSERIMENTO PER SORVOLO
  - SUPERFICI DI ASSERIMENTO PER CAVIDOTTO
  - SUPERFICI DI OCCUPAZIONE SUDDIVISE PER PARTICELLE
  - LIMITE FOLGIO CATASTALE
  - STAZIONE ELETTRICA
  - MH16 ● AEROGENERATORI LINEA MASCHITO DA TENERE IN ESERCIZIO
  - TRACCIATO CAVIDOTTI LINEA MASCHITO DA TENERE IN ESERCIZIO

Quadro d'unione



REGIONE BASILICATA  
 Provincia di Potenza  
 COMUNI DI FORENZA E MASCHITO

PROGETTO  
**PARCO EOLICO FORENZA-MASCHITO  
 POTENZIAMENTO IMPIANTO DI FORENZA**



PROGETTO DEFINITIVO



|      |            |                       |             |            |               |          |
|------|------------|-----------------------|-------------|------------|---------------|----------|
| 00   | 18/04/2019 | Prima emissione       | F. Ghidella | A. Nardi   | R. Pellegrini | F. Gatti |
| REV. | DATA       | DESCRIZIONE REVISIONI | ELABORATO   | VERIFICATO | APPROVATO     |          |

PROGETTISTA  
**CESI** S.p.A.  
 Via Rubattino 54  
 I-20134 Milano - Italy  
 Tel: +39 02 21251 Fax: +39 02 21255440  
 e-mail: info@cesi.it www.cesi.it

OGGETTO DELL'ELABORATO  
**PIANO PARTICELLARE DI ESPROPRIO GRAFICO**

|              |  |        |        |
|--------------|--|--------|--------|
| ELABORATO N. | NOME FILE  | SCALA  | FOLGIO |
| B9005770     | A.16.a.18 Piano Particolare di Esproprio grafico.dwg | 1:2000 | 7/7    |

|                       |                |                 |
|-----------------------|----------------|-----------------|
| NUMERO E DATA ORDINE: | SOSTITUISCE E: | SOSTITUITO DAL: |
|                       |                |                 |

Tutti i diritti su questo documento sono riservati. Riproduzione vietata, anche parzialmente, senza autorizzazione scritta.