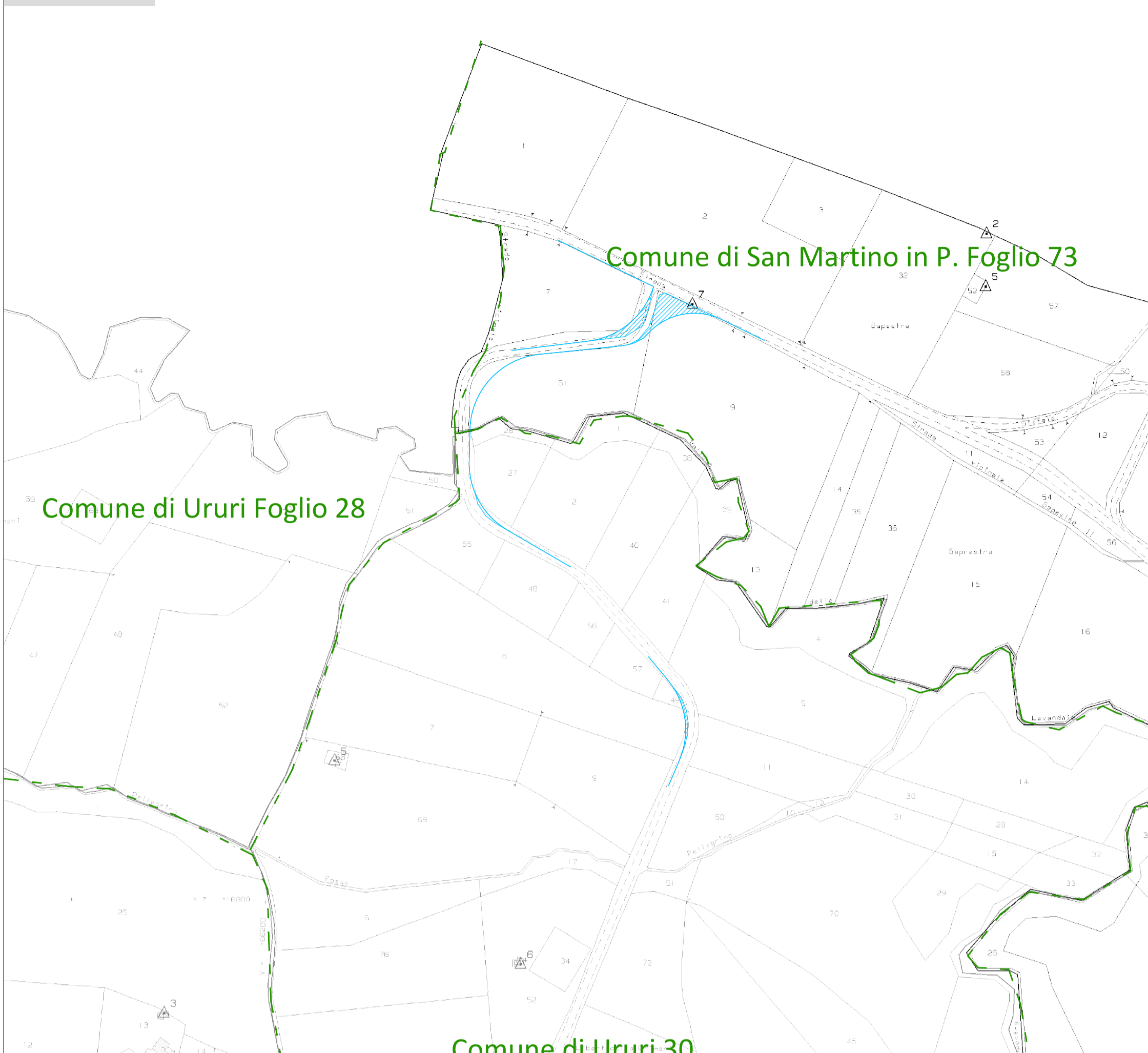


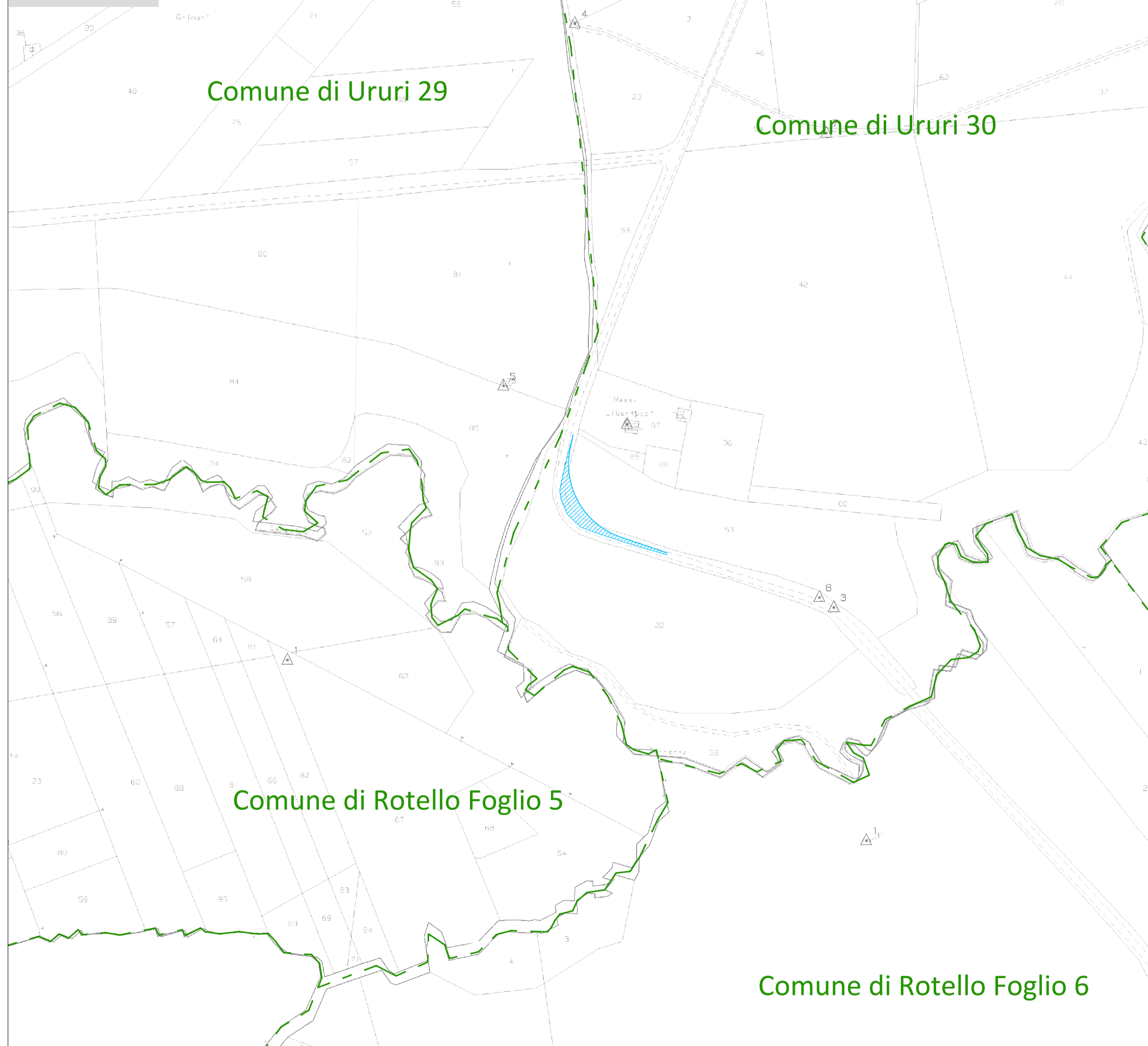
Quadro 4



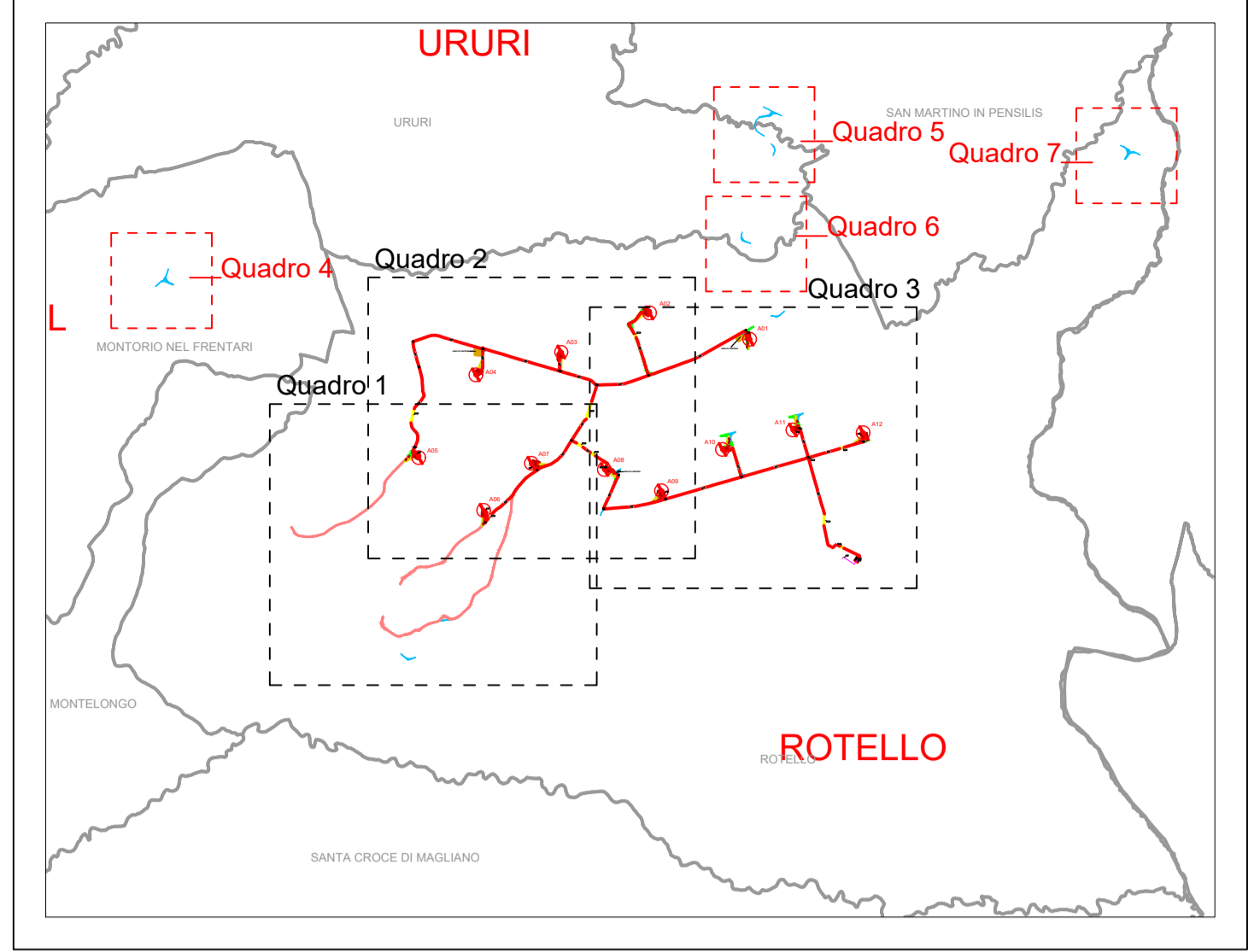
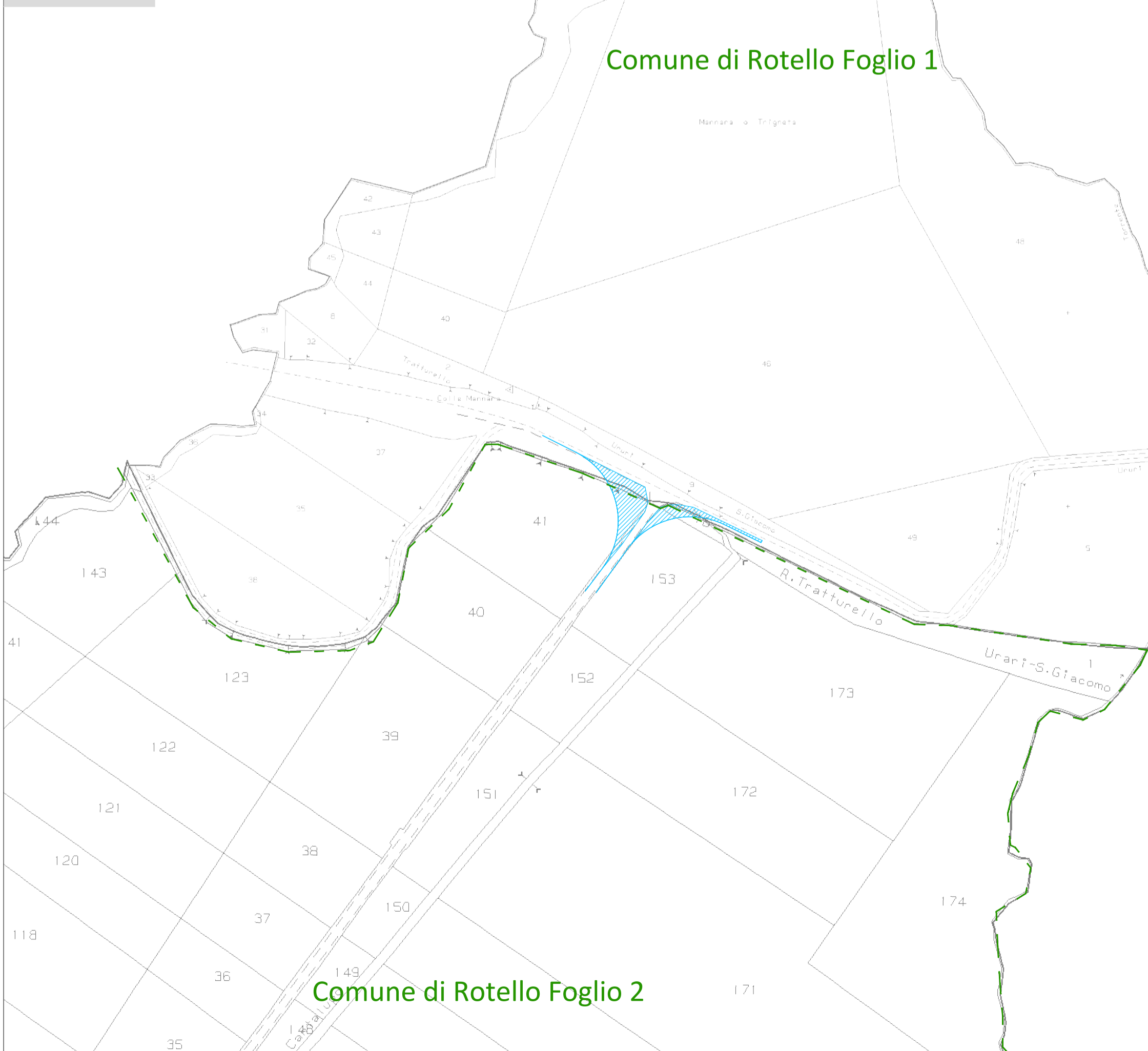
Quadro 5



Quadro 6



Quadro 7



Kay Plan scala 1:75000

Legenda:



REGIONE MOLISE
PROVINCIA DI CAMPOBASSO

Comune:
Rotello
Località "Crocella - Mazzincollo - Difesa Grande - Piano Cavato"

PROGETTO DEFINITIVO PER LA REALIZZAZIONE DI UN IMPIANTO DI PRODUZIONE DI ENERGIA ELETTRICA DA FONTE EOLICA E RELATIVE OPERE DI CONNESSIONE

Sezione:
SEZIONE 3 - RILIEVI PLANO ALTIMETRICI ED ELABORATI PROGETTUALI

Titolo elaborato:
Layout di progetto su planimetria catastale Quadri 4 - 5 - 6 - 7

N. Elaborato: 3.2.4

Scala: 1:4000

Committente
WIND ENERGY ROTELLO S.r.l.
Via Caravaggio, 125
65125 Pescara (PE)
P. IVA 02237310666
PEC: windrotellosrl@legpec.it

Administratore Unico
Fabio MARESCA

Progettazione
TENPROJECT
sede legale e operativa
San Giorgio Dal Sannio (BN) via de Gasperi 61
sede operativa
Lucera (FG) S.S.17 loc. Vaccarella snc c/o Villaggio Don Bosco
P.IVA 01485940623
Azienda con sistema gestione qualità Certificato N. 50 100 11673

Progettista
Dott. Ing. Nicola FORTE



Rev.	Data	Elaborazione	Approvazione	Emissione	DESCRIZIONE
00	LUGLIO 2019	PPP	NF	NF	Progetto definitivo
		firma	firma	firma	
Nome File sorgente	GERTL01_PD.3.2.3.dwg	Nome file stampa	GERTL01_PD.3.2.3.pdf	Formato di stampa	A0