






Key plan - scala 1:100.000

Legenda:

-  Limite foglio catastale
-  Servitù aerea
-  Aerea in esproprio
-  Servitù strada e cavidotto
-  Area in occupazione temporanea

REGIONE MOLISE
PROVINCIA DI CAMPOBASSO

Comune:
Rotello
Località "Crocetta - Mazzincollo - Difesa Grande - Piano Cavato"

PROGETTO DEFINITIVO PER LA REALIZZAZIONE DI UN IMPIANTO DI PRODUZIONE DI ENERGIA ELETTRICA DA FONTE EOLICA E RELATIVE OPERE DI CONNESSIONE

Sezione:
SEZIONE 8 - DOCUMENTI CONTABILI

Titolo elaborato:
PIANO PARTICELLARE D'ESPROPRIO GRAFICO - Quadro 1

N. Elaborazione: 8.4.1 Scale: 1:4000

Committente
WIND ENERGY ROTELLO S.r.l.

Via Caruggioni, 125
63128 Pescara (PE)
P.IVA 02257310666
PEC: windenergy@wgpec.it

Amministratore Unico
Fabio MARESCA

Progettazione
TENPROJECT

Sede legale e operativa:
San Giorgio Dei Servi (BN) via de Gasperi 61
sede operativa:
Lucera (FG) S.S. 17 loc. Vaccarella snc c/o Viaggio Don Bosco
P.IVA 0445560023
Azienda con sistema gestione qualità Certificato N. 52 100 11873

Progettista
Dot. Ing. Nicola FORTE



Rev.	Data	Elaborazione	Approvazione	Emissione	DESCRIZIONE
02	LUGLIO 2019	sp	sp	sp	Progetto definitivo
		sga	sga	sga	

Nome file sorgente: GE_RTU1.PD.8.4.1.dwg Nome file stampa: GE_RTU1.PD.8.4.1.pdf Formato di stampa: A0