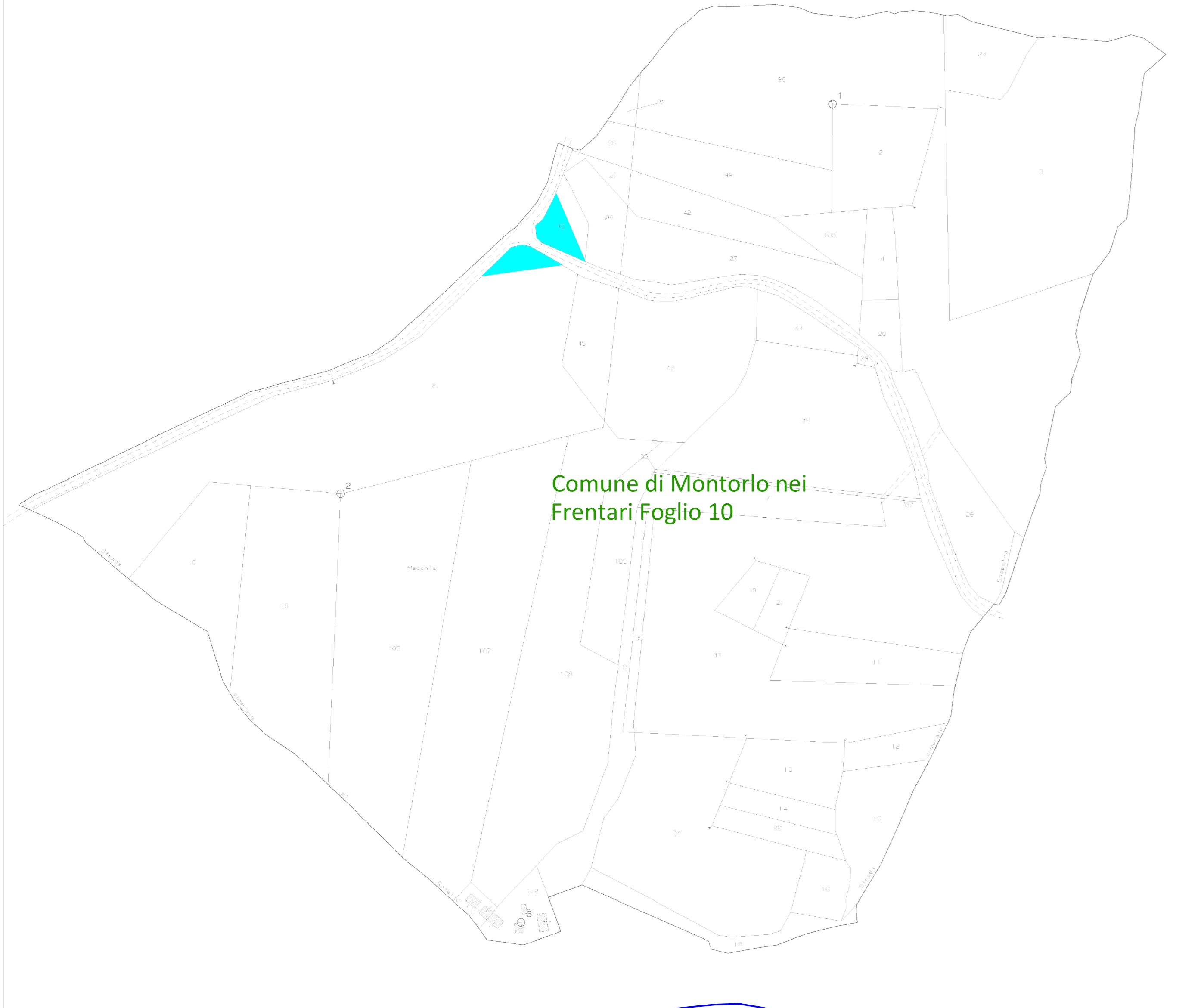
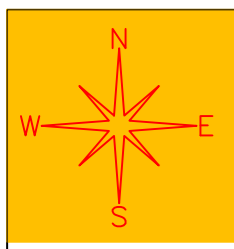


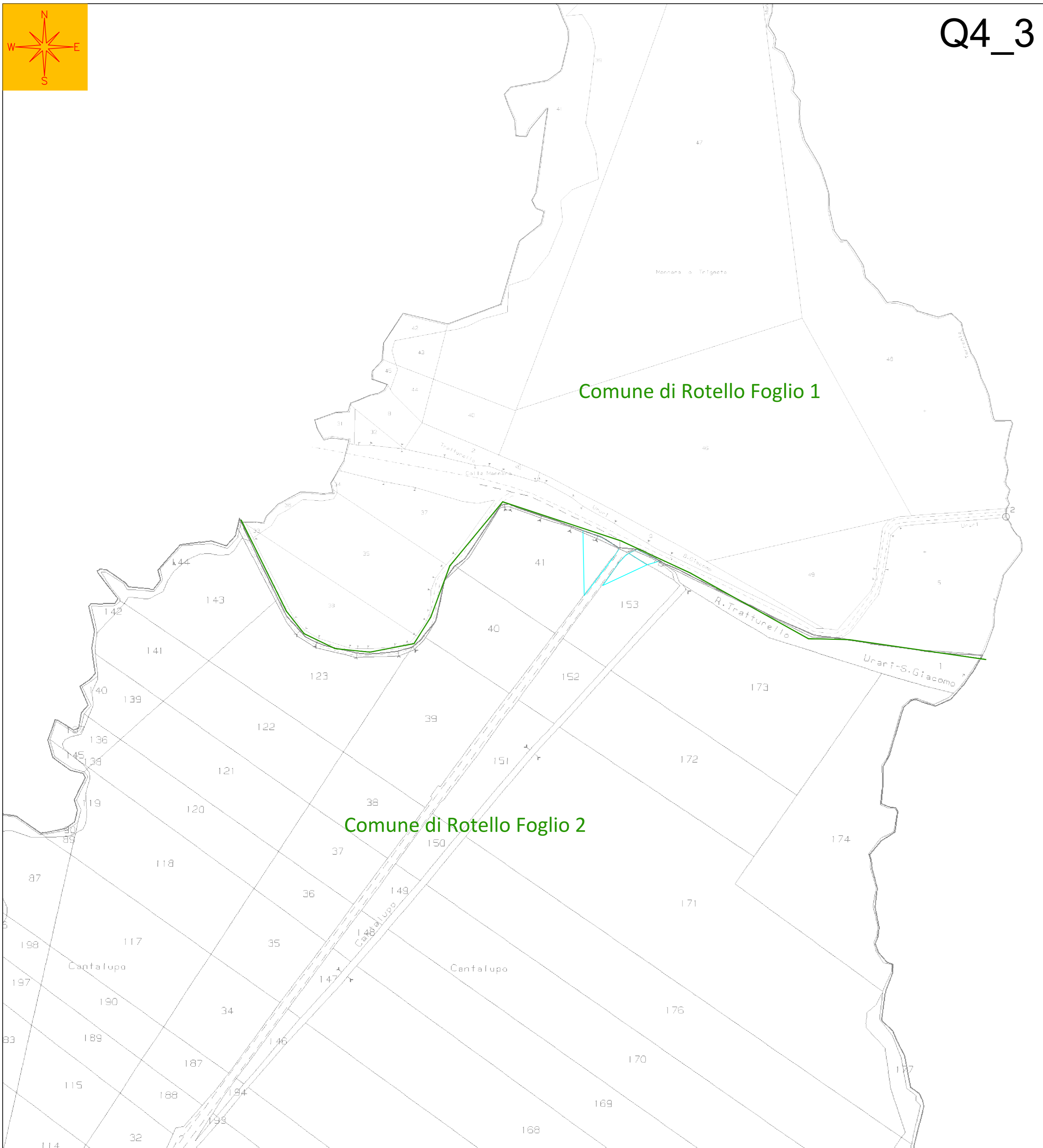
Q4_2



Comune di Montorlo nei Frentari Foglio 10



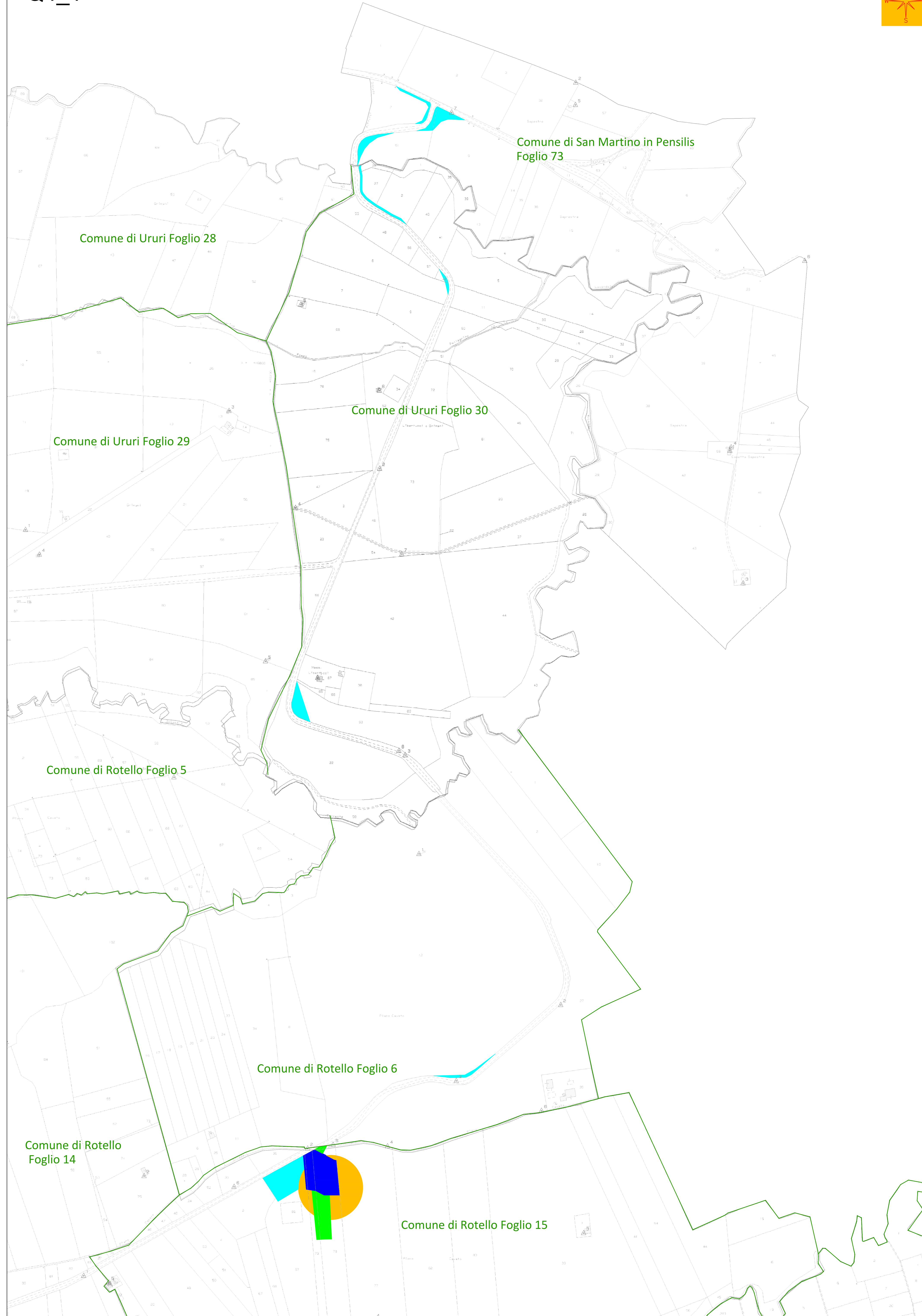
Q4_3



Comune di Rotello Foglio 1

Comune di Rotello Foglio 2

Q4_1



Comune di San Martino in Pensilis Foglio 73

Comune di Ururi Foglio 28

Comune di Ururi Foglio 29

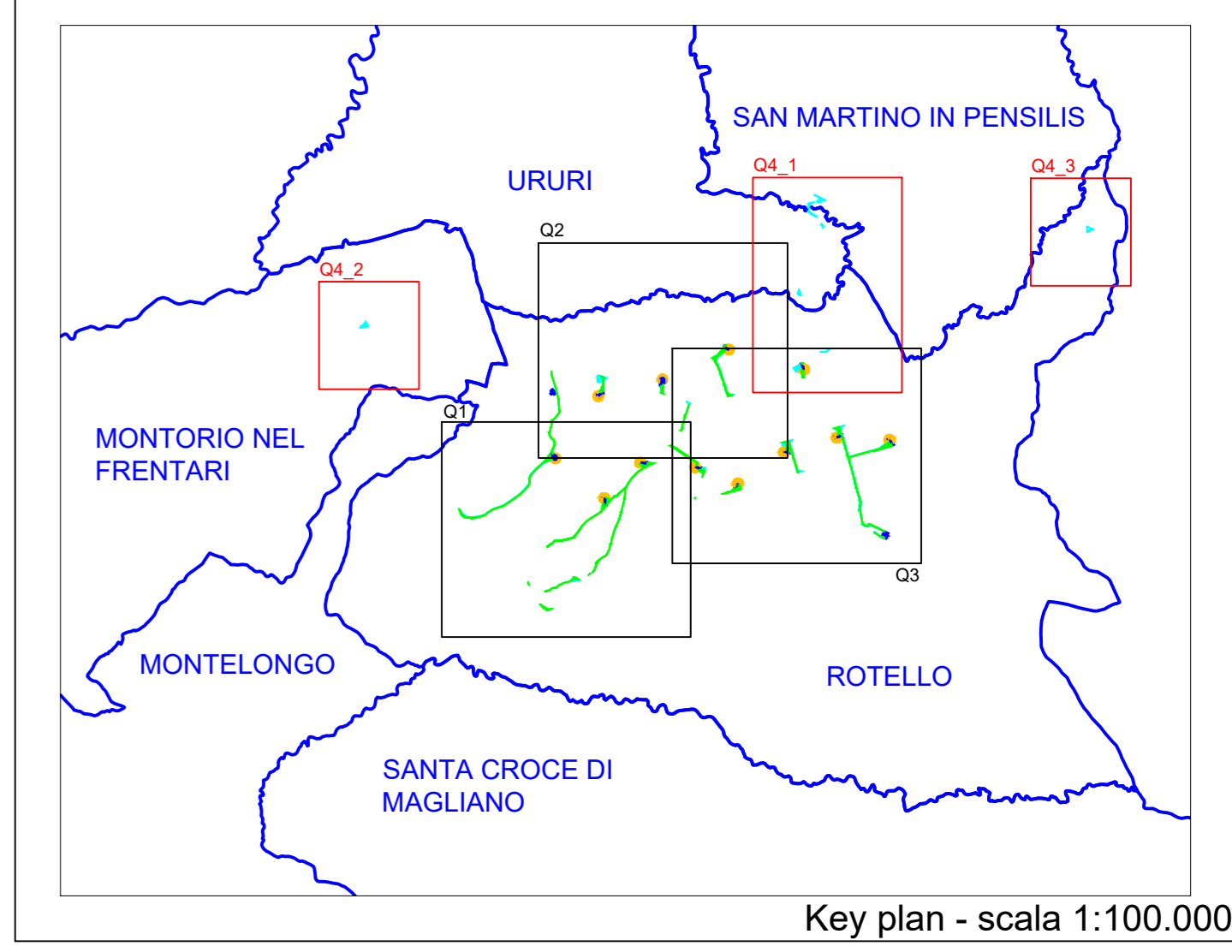
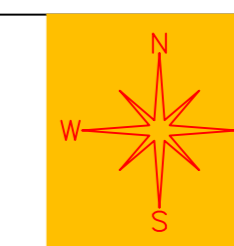
Comune di Ururi Foglio 30

Comune di Rotello Foglio 5

Comune di Rotello Foglio 6

Comune di Rotello Foglio 14

Comune di Rotello Foglio 15



Key plan - scala 1:100.000

Legenda:

- Limite foglio catastrale
- Servitù aerea
- Aerea in esproprio
- Servitù strada e cavidotto
- Area in occupazione temporanea

REGIONE MOLISE
PROVINCIA DI CAMPOBASSO

Comune:
Rotello
Località "Crocella - Mazzincolo - Difesa Grande - Piano Cavato"

PROGETTO DEFINITIVO PER LA REALIZZAZIONE DI UN IMPIANTO DI PRODUZIONE DI ENERGIA ELETTRICA DA FONTE EOLICA E RELATIVE OPERE DI CONNESSIONE

Sezione:
SEZIONE 8 - DOCUMENTI CONTABILI

Titolo elaborato:
PIANO PARTICELLARE D'ESPROPRIO GRAFICO - Quadro 4

N. Elaborato: 8.4.4 Scale: 1:4000

Committente
WIND ENERGY ROTELLO S.r.l.

Progettazione
TENPROJECT

Via Caracciolo, 125
63128 Pescara (PE)
P.IVA 0225731666
PEC: windenergy@weprec.it

sede legale e operativa
San Carlo Dei Servi (BN) via de Gasperi 61
sede operativa
Lucera (FG) S.S. 17 loc. Vaccarella snc c/o Villaggio Don Bosco
P.IVA 0146590023
Azienda con sistema gestione qualità Certificato N. 52 100 11873

Amministratore Unico
Fabio MARESCA

Progettista
Dot. Ing. Nicola FORTE



Rev.	Data	Elaborazione	Approvazione	Emissione	DESCRIZIONE
02	LUGLIO 2019	sp	sp	sp	Progetto definitivo
01		sga	sga	sga	

Nome file sorgente: GE_RTU1.PD.8.4.4.dwg Nome file stampa: GE_RTU1.PD.8.4.4.pdf Formato di stampa: A0