

CARTA DEI VINCOLI

La carta contiene le aree di salvaguardia e di rispetto legate alle norme riguardanti:






- gli ambiti di tutela naturali;
- i vincoli idrogeologici;
- le oasi per la protezione faunistica;
- le fasce di rispetto previste dalla legge regionale 78/76.

Con gli ambiti di tutela naturale si intendono i parchi e le riserve regionali. La carta riporta i tre parchi regionali istituiti ai sensi della L. R. 98/81, le riserve previste dal Piano Regionale di cui al D. A. n° 970/91 e quelle istituite ai sensi della medesima legge regionale 98/81. I relativi dati, forniti dall'Assessorato Regionale Territorio ed Ambiente, sono stati perimetrati in scala 1:25.000. Le perimetrazioni dei vincoli idrogeologici, individuati ai sensi del R. D. n°3265/23, sono state fornite dall'Assessorato Regionale Territorio e Ambiente, il quale le ha elaborate in scala 1:250.000 sui dati in possesso dell'Azienda Regionale Foreste Demaniali e dell'Ispettorato Ripartimentale Foreste di Palermo. Le oasi per la protezione faunistica sono state perimetrare in scala 1:50.000 sui dati forniti a diversa scala dall'Azienda Regionale Foreste Demaniali.

Le fasce di rispetto di cui all'art.15 della L. R. 12.6.1976, n° 78 sono state elaborate in scala 1:250.000 ed individuano le aree sottoposte ad inedificabilità con riferimento a:

- la fascia costiera (m 150 dalla battigia);
- la battigia dei laghi (m 100);
- i limiti dei boschi (m 200);
- i confini dei parchi archeologici (m 200).

Legenda

-  Vincoli idrogeologici
-  Riserve naturali regionali
-  Fascia costiera - 150 m - art. 15, lett. a; L.R. 78/76
-  Territori contermini ai laghi - 100 m - art. 15 lett. d; L.R. 78/76
-  --- Confine provinciale