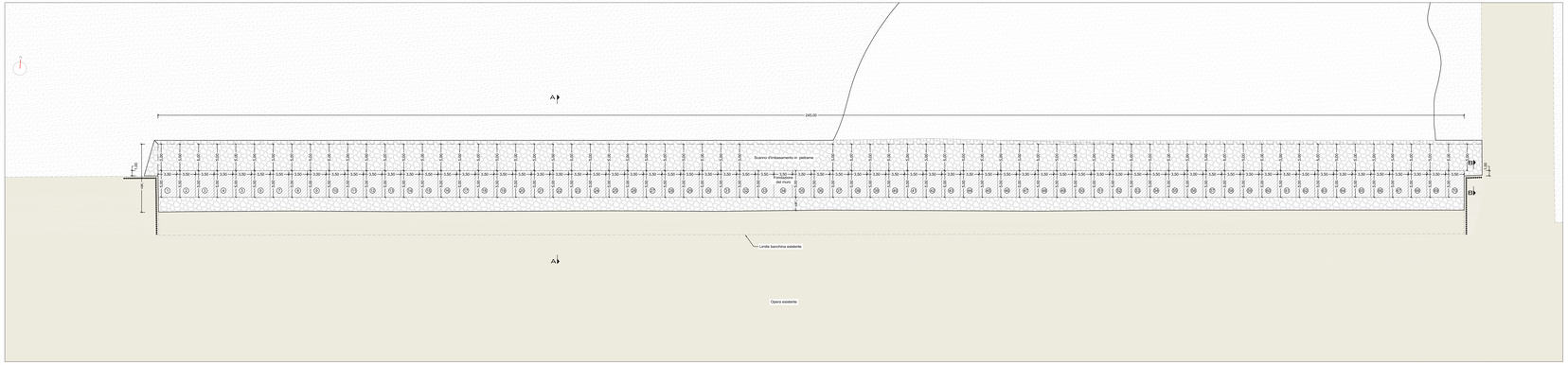

PLANIMETRIA COSTRUTTIVA A QUOTA -4.50m s.l.m.m. - scala 1:250

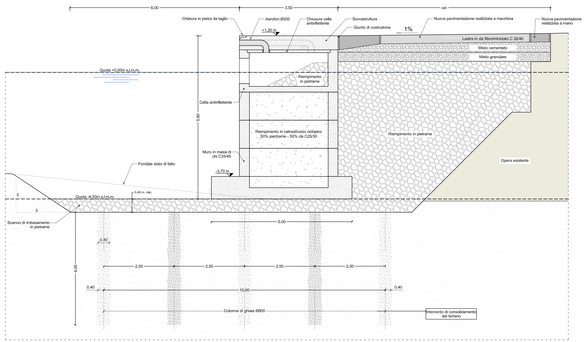

SEZIONE A-A - scala 1:50

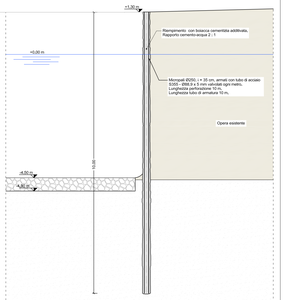

SEZIONE B-B - scala 1:50

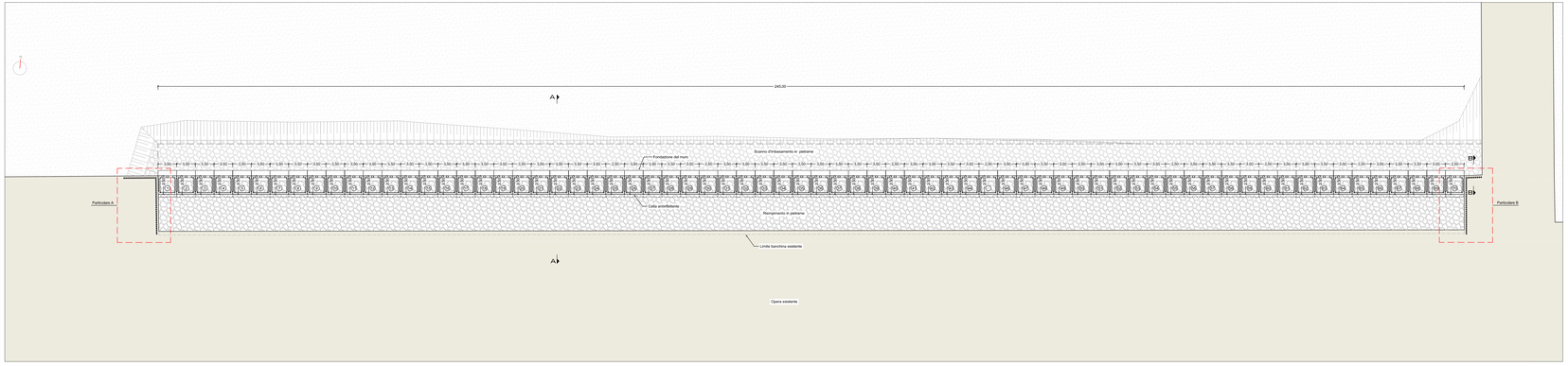

PLANIMETRIA COSTRUTTIVA A QUOTA 0.00m s.l.m.m. - scala 1:250

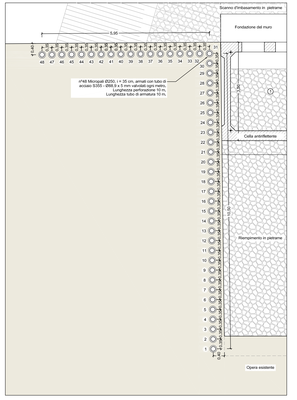

PARTICOLARE A - Scala 1:50

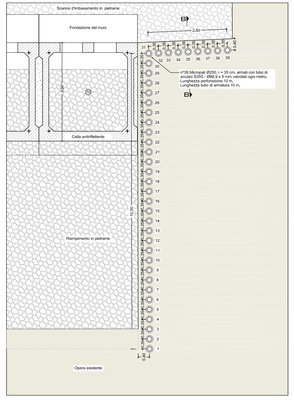

PARTICOLARE B - Scala 1:50

AUTORITÀ DI SISTEMA PORTUALE DEL MARE DI SICILIA OCCIDENTALE

Via Piano dell'Eucalitrus, 4 – 90139 - Palermo (PA)

LAVORI DI COMPLETAMENTO DEL MOLO DI SOTTOFLUTTO DEL PORTO DI TERMINI IMERESE

CIG 5879349552 - CUP B46B14000160005

PROGETTO ESECUTIVO GENERALE IN VARIANTE AL PROGETTO DEFINITIVO GENERALE APPROVATO DAL CTAR CON PARERE N.106 DEL 04/06/2014

Responsabile Unico del Procedimento (R.U.P):
Ing. Sergio La Barbera

Coordinatore alla Sicurezza in fase di Progettazione (C.S.P.p):
Ing. Salvatore Acquisto

Direttore dei Lavori (D.L.):
Ing. Paolo Tuse

Impresa:

Progettisti (R.T.I.):

Mandataria

Mandanti

Responsabile Integrazione prestazioni specialistiche
Ing. Guglielmo Migliarese

Rev.	Data	Descrizione	Eseguito	Controllato	Approvato
0	27 Marzo 2018	EMISSIONE PROGETTO GENERALE	D.A.	M.M.	G.M.
0	23 Ottobre 2017	EMISSIONE PROGETTO GENERALE	D.A.	M.M.	G.M.
0	06 Luglio 2017	EMISSIONE FINALE	D.A.	M.M.	G.M.

Titolo elaborato :

BANCHINA TURISTICA

Planimetria costruttiva a quota -4,50 m s.l.m.m. e a quota 0,00 m s.l.m.m.

DATA	DESCRIZIONE	LIVELLO	SETTORE	OPERA	N°/SIGLA	REV	SCALA
27/03/2018	EMISSIONE PROG. GENERALE	P E	O M	B T U	0 5 0 4	0	1:250/1:50