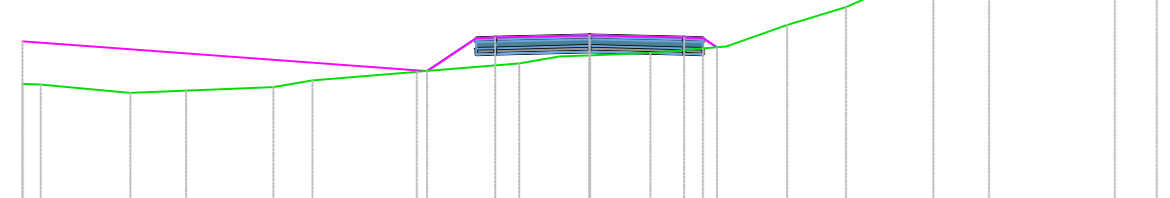



Tracciato W2 - Sez. 1 - Progr. 0+000,00
Scala 1:200
Q.Rit. 240,00m



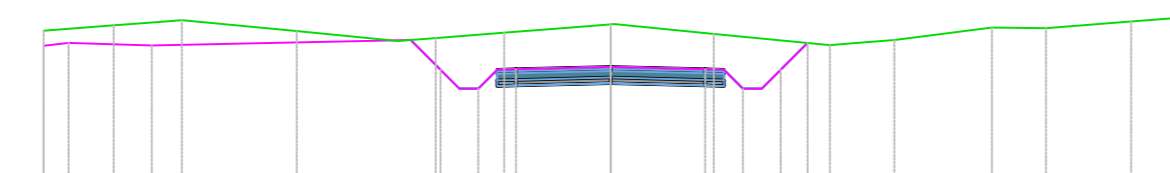
PROGRESSIVE TERRENO	241,16	-14,82
QUOTE TERRENO	241,16	-12,81
DISTANZE PARZIALI TERRENO	1,7	1,8
PROGRESSIVE PROGETTO	-14,82	
QUOTE PROGETTO	241,16	-12,81
DISTANZE PARZIALI PROGETTO	1,7	1,8

Tracciato W2 - Sez. 2 - Progr. 0+050,00
Scala 1:200
Q.Rit. 240,00m




PROGRESSIVE TERRENO	242,44	-16,69
QUOTE TERRENO	242,44	-14,63
DISTANZE PARZIALI TERRENO	1,7	1,8
PROGRESSIVE PROGETTO	-16,69	
QUOTE PROGETTO	242,44	-14,63
DISTANZE PARZIALI PROGETTO	1,7	1,8

Tracciato W2 - Sez. 3 - Progr. 0+100,00
Scala 1:200
Q.Rit. 250,00m



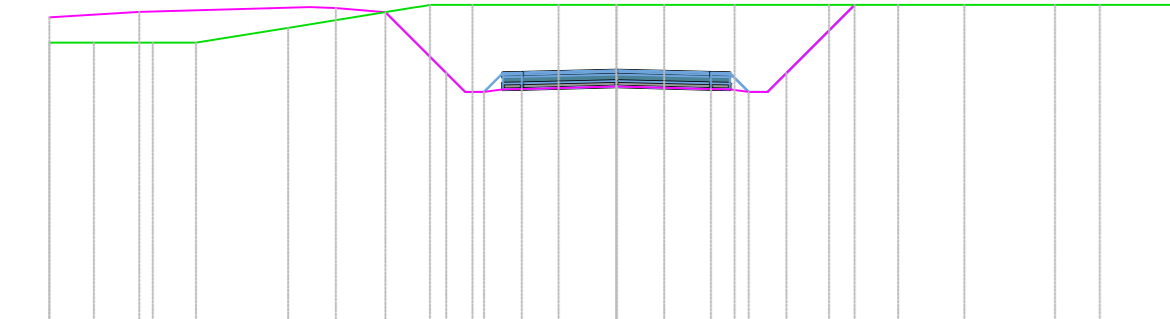
PROGRESSIVE TERRENO	254,44	-16,69
QUOTE TERRENO	254,44	-14,63
DISTANZE PARZIALI TERRENO	1,8	1,9
PROGRESSIVE PROGETTO	-16,69	
QUOTE PROGETTO	254,44	-14,63
DISTANZE PARZIALI PROGETTO	1,8	1,9

Tracciato W2 - Sez. 4 - Progr. 0+150,00
Scala 1:200
Q.Rit. 250,00m



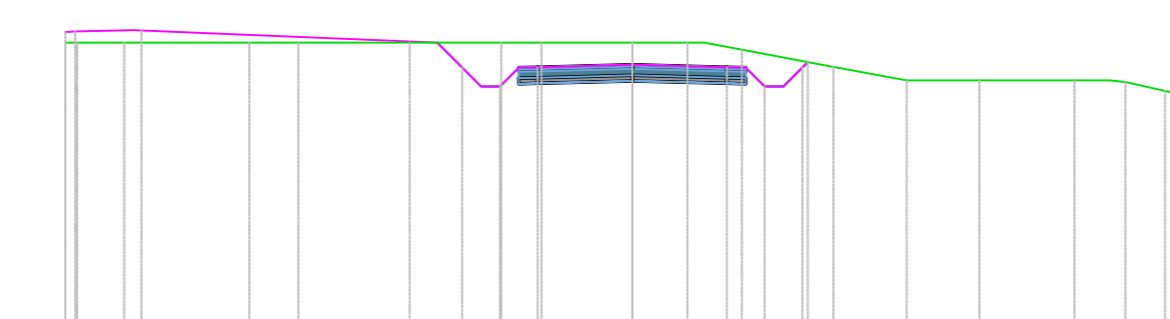
PROGRESSIVE TERRENO	260,00	-14,86
QUOTE TERRENO	260,00	-12,81
DISTANZE PARZIALI TERRENO	1,8	1,9
PROGRESSIVE PROGETTO	-14,86	
QUOTE PROGETTO	260,00	-12,81
DISTANZE PARZIALI PROGETTO	1,8	1,9

Tracciato W2 - Sez. 5 - Progr. 0+200,00
Scala 1:200
Q.Rit. 250,00m



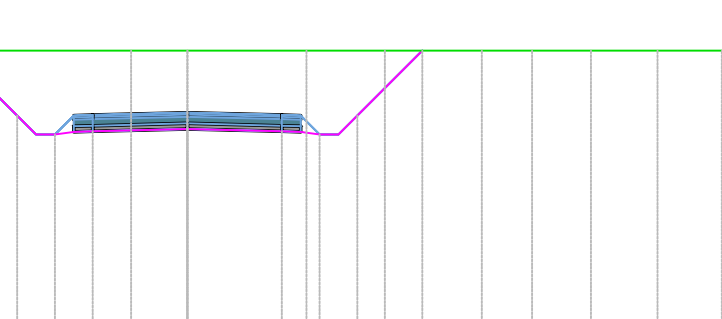
PROGRESSIVE TERRENO	260,00	-15,00
QUOTE TERRENO	260,00	-12,81
DISTANZE PARZIALI TERRENO	1,8	1,9
PROGRESSIVE PROGETTO	-15,00	
QUOTE PROGETTO	260,00	-12,81
DISTANZE PARZIALI PROGETTO	1,8	1,9

Tracciato W2 - Sez. 6 - Progr. 0+250,00
Scala 1:200
Q.Rit. 250,00m



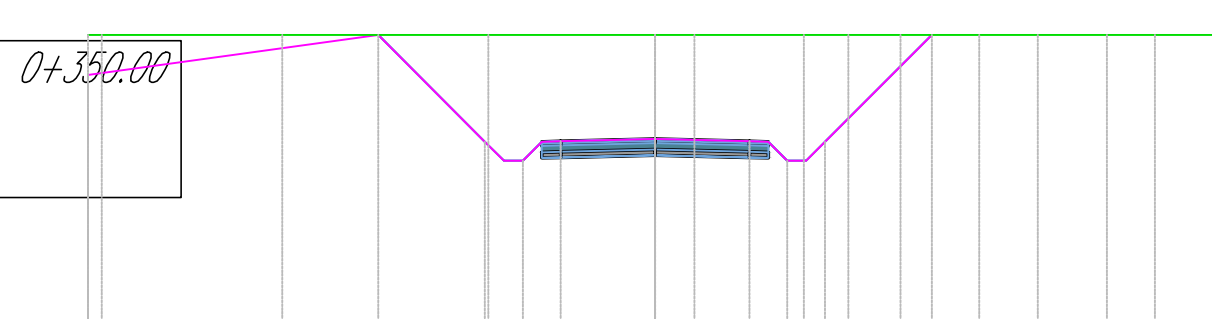
PROGRESSIVE TERRENO	260,00	-15,00
QUOTE TERRENO	260,00	-12,81
DISTANZE PARZIALI TERRENO	1,8	1,9
PROGRESSIVE PROGETTO	-15,00	
QUOTE PROGETTO	260,00	-12,81
DISTANZE PARZIALI PROGETTO	1,8	1,9

Tracciato W2 - Sez. 7 - Progr. 0+300,00
Scala 1:200
Q.Rit. 250,00m



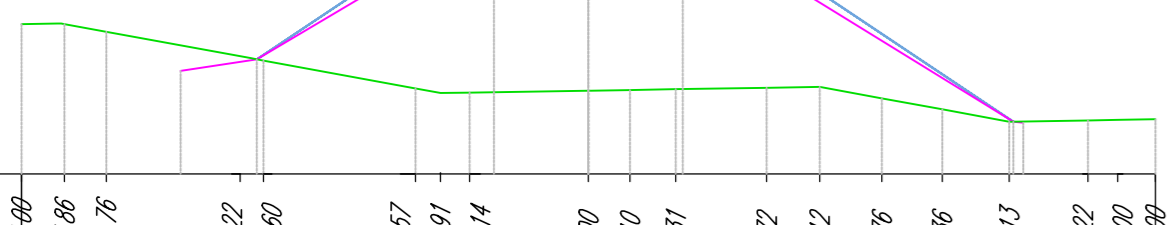
PROGRESSIVE TERRENO	260,00	-15,00
QUOTE TERRENO	260,00	-12,81
DISTANZE PARZIALI TERRENO	1,8	1,9
PROGRESSIVE PROGETTO	-15,00	
QUOTE PROGETTO	260,00	-12,81
DISTANZE PARZIALI PROGETTO	1,8	1,9

Tracciato W2 - Sez. 8 - Progr. 0+350,00
Scala 1:200
Q.Rit. 250,00m



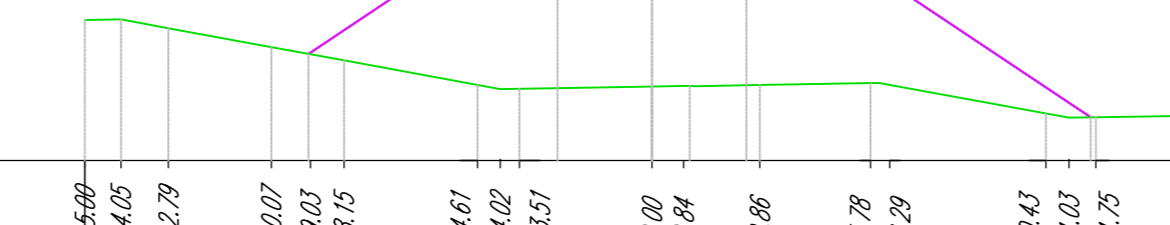
PROGRESSIVE TERRENO	260,00	-15,00
QUOTE TERRENO	260,00	-12,81
DISTANZE PARZIALI TERRENO	1,8	1,9
PROGRESSIVE PROGETTO	-15,00	
QUOTE PROGETTO	260,00	-12,81
DISTANZE PARZIALI PROGETTO	1,8	1,9

Tracciato W2 - Sez. 9 - Progr. 0+400,00
Scala 1:200
Q.Rit. 250,00m



PROGRESSIVE TERRENO	260,00	-15,00
QUOTE TERRENO	260,00	-12,81
DISTANZE PARZIALI TERRENO	1,8	1,9
PROGRESSIVE PROGETTO	-15,00	
QUOTE PROGETTO	260,00	-12,81
DISTANZE PARZIALI PROGETTO	1,8	1,9

Tracciato W2 - Sez. 10 - Progr. 0+401,25
Scala 1:200
Q.Rit. 250,00m



PROGRESSIVE TERRENO	260,00	-15,00
QUOTE TERRENO	260,00	-12,81
DISTANZE PARZIALI TERRENO	1,8	1,9
PROGRESSIVE PROGETTO	-15,00	
QUOTE PROGETTO	260,00	-12,81
DISTANZE PARZIALI PROGETTO	1,8	1,9

Regione BASILICATA **Provincia MATERA**

PROGETTO PER LA REALIZZAZIONE DI UN PARCO EOLICO E DELLE RELATIVE OPERE DI CONNESSIONE ALLA RTN.

Comune di **San Mauro Forte e Salandra**
Località "Serre Alte" e "Serre dalvo"

A. PROGETTO DEFINITIVO DELL'IMPIANTO, DELLE OPERE CONNESSE E DELLE INFRASTRUTTURE INDISPENSABILI

ELABORATI GRAFICI

Codice: **SMF** Autorizzazione Unica ai sensi del D.Lgs 387/2003 e D.Lgs 152/2006

N° elaborato: **A.16.a.17.c** Sezioni trasversali WTG02

N° Foglio	Tot. Fogli	Formato	Scala	Tipi di documento
1	1	A0-	1:200	Progetto definitivo

Proponente

ITW San Mauro Forte
ITW San Mauro Forte Srl
Via del Gallitello 89 | 85100 Potenza (PZ)
P.IVA 02041490760

Progettisti

Ing. Vassalli Quirino
Ing. Speranza Carmine Antonio

Data
Aprile 2019

Rev.	Data	Descrizione	Elaborato	Controllato	Approvato
00	04/2019	Emissione	QF	QF	QF

Allegato 16.a.17.c - Via del Gallitello, 89 - 85100 Potenza (PZ) - Italia - P.I. 02041490760

ITW San Mauro Forte - Via del Gallitello, 89 - 85100 Potenza (PZ) - Italia - P.I. 02041490760