







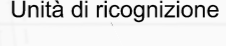







 Regione Basilicata		 Provincia di Matera	
 Comune di San Mauro Forte		 Comune di Salandra	
PROGETTO PER LA REALIZZAZIONE DI UN PARCO EOLICO PER LA PRODUZIONE DI ENERGIA ELETTRICA, DELLE OPERE CONNESSE E DELLE INFRASTRUTTURE INDISPENSABILI Comune di San Mauro Forte, Salandra e Garaguso (MT)			
PROGETTO ESECUTIVO		CARTA DEL RISCHIO ARCHEOLOGICO	
Proponente  Quadran Italia S.r.l. Via Del Gallitello, 89 85100 - Potenza (PZ)			
CARTA DEL SURVEY e della VISIBILITA' - V.I.ARCH. -			
Società incaricata :  ARETE' Soc. Coop. Via Della Tecnica, 18 85100 - Potenza (PZ)		Archeologi responsabili : Dott. Giuseppe GUERRA Dott. Rocco MITRO Dott.ssa Maria Antonietta LISANTI	
Tav. n. 2 Formato A1 Tav. n.2 - C Scala 1 : 5.000 Data Luglio 2019			

 Area del survey
 Cavidotti/Nuova viabilità/Piazzole
 [U.R.]
 Unità di ricognizione
Visibilità
 Nulla [0]
 Bassa [1]
 Media [2]
 Medio/Alta [3]
 Alta [4]

 200 m