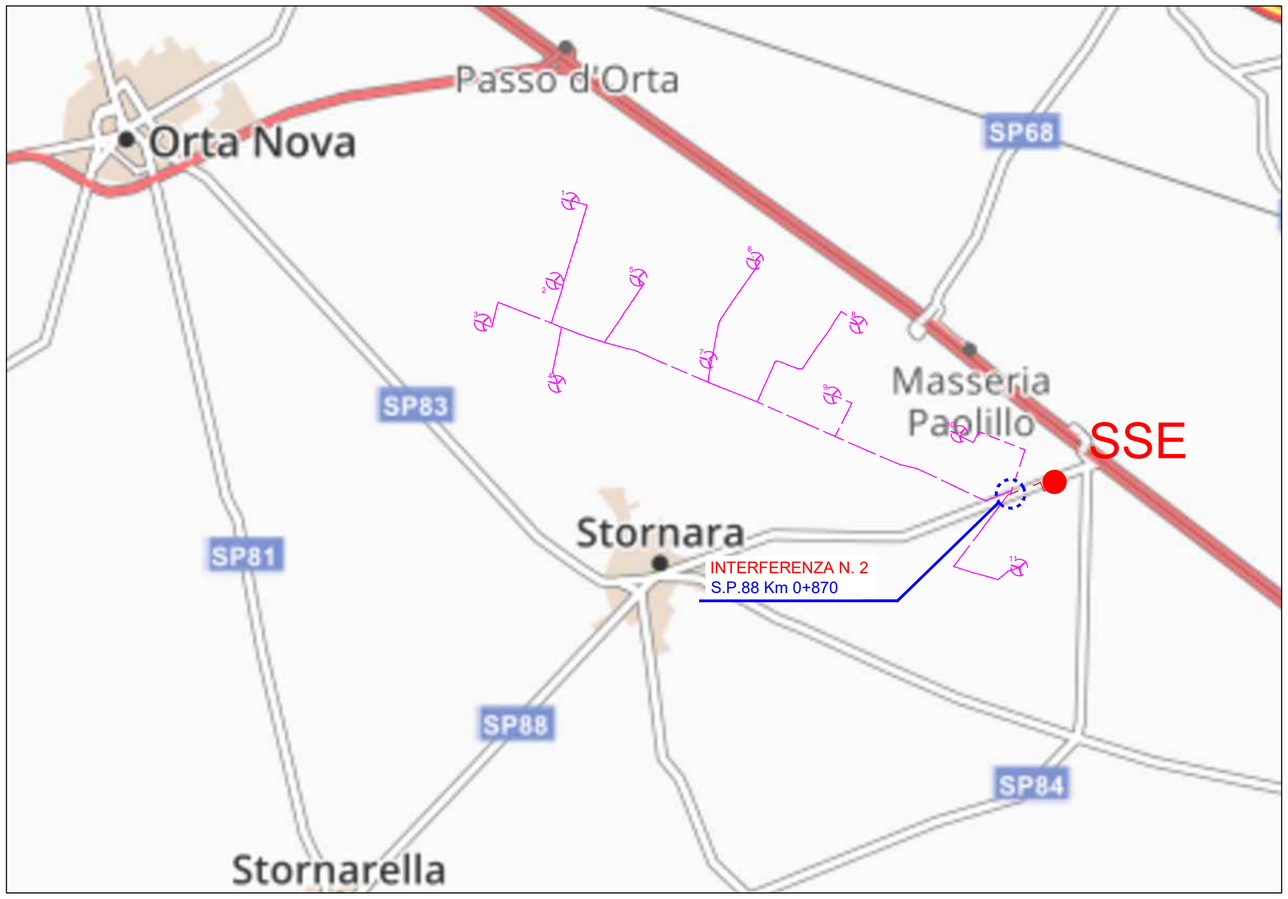

PLANIMETRIA INTERFERENZA N. 2 S.P.88 m 0+870 Scala 1:1.000

REGIONE PUGLIA
COMUNE DI STORNARA (FG)

PROGETTO

PROGETTO DEFINITIVO PER LA REALIZZAZIONE DI UN PARCO EOLICO DENOMINATO "STORNARA NORD" NEL COMUNE DI STORNARA (FG)

TITOLO

Particolari Tipologici Risoluzione Interferenze con Cavidotti MT -Strade Provinciali-

PROGETTISTA

M&M ENGINEERING S.r.l.
Sede Operativa:
Via I Maggio, n.4
71045 Orta Nova (FG) - Italy
tel./fax (+39) 0885791912 -
ing.marianomarseglia@gmail.com

Tecnico
ing. Mariano Marseglia
Collaborazioni:
ing. Giovanna Scuderi
ing. Dionisio Staffieri
ing. Giuseppe Federico Zingarelli
ing. Anna Maria Campanella
geom. Francesco Mangino
geom. Claudio A. Zingarelli

Responsabile Commessa
ing. Mariano Marseglia

PROPONENTE

INERGIA S.p.a.

UNI EN ISO 9001:2015
UNI EN ISO 14001:2015
BS OHSAS 18001:2007
CERTIQUALITY
SISTEMA DI GESTIONE CERTIFICATO

Sede Operativa:
Via Cola D'Amatrice n.1
63100 ASCOLI PICENO
Tel.: 0736/342490 Fax: 0736/341243

Sede legale:
Via Arno n.21
00198 ROMA
Tel.: 06/97746380 Fax: 06/97746381

www.inergia.it e-mail: info@inergia.it
PEC: direzione.inergia@legalmail.it

VISTI

PROGETTAZIONE

Cod.Elaborato Progettista	Commessa	
04EOL-2018	180FN-0137	

Scala	Formato Stampa	Cod.Elaborato	Rev.	Nome File	Foglio
varie	645x550	EO-SND-PD-OEL-09		EO-SND-PD-OEL-09-tipico interferenza strade provinciali - cavidotto MT.dwg	1 di 1

Rev.	Data	Descrizione	Elaborato	Controllato	Approvato
a	29/06/2019	Prima Emissione	M. Marseglia	A.Corradetti	R.Cairoli

TIPICO ATTRAVERSAMENTO SU STRADA PROVINCIALE

SEZIONE LONGITUDINALE PERFORAZIONE TELETIGUATA — Scala 1:100

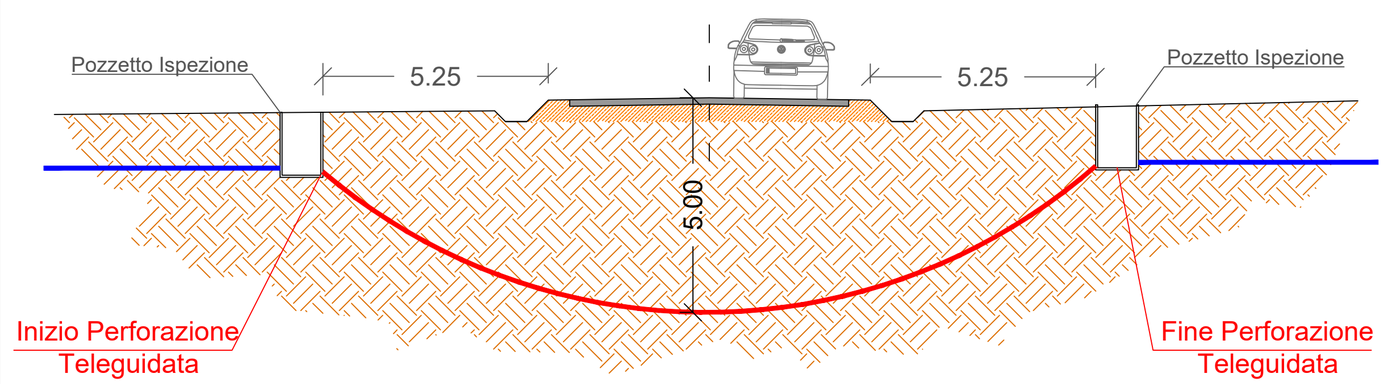
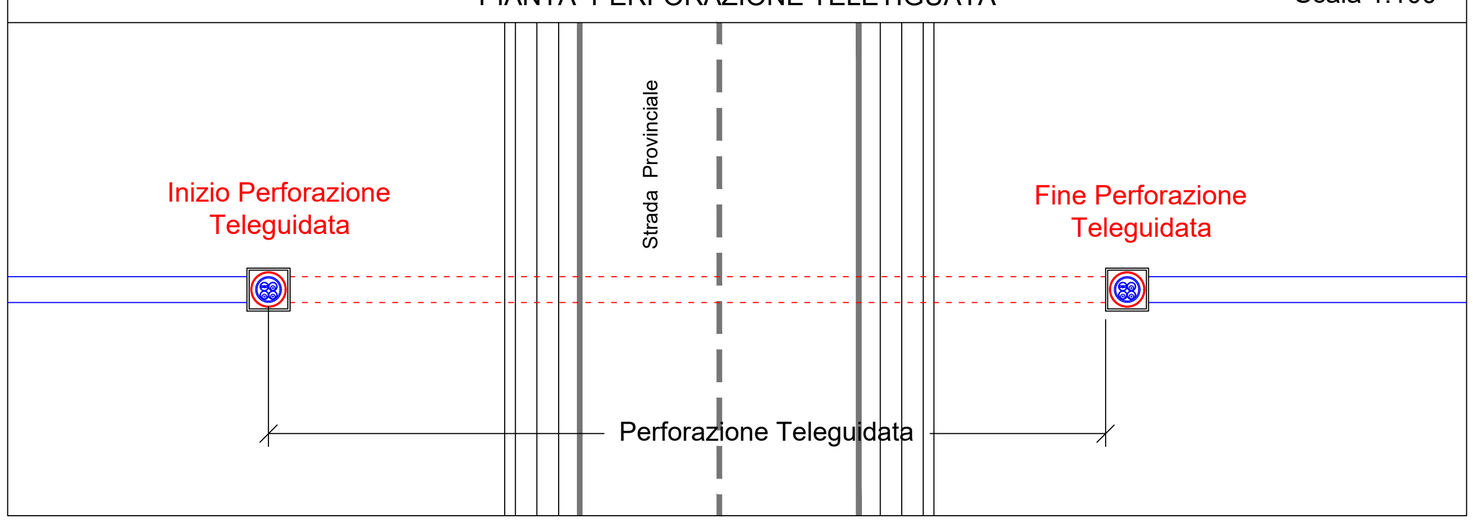
PIANTA PERFORAZIONE TELETIGUATA — Scala 1:100