






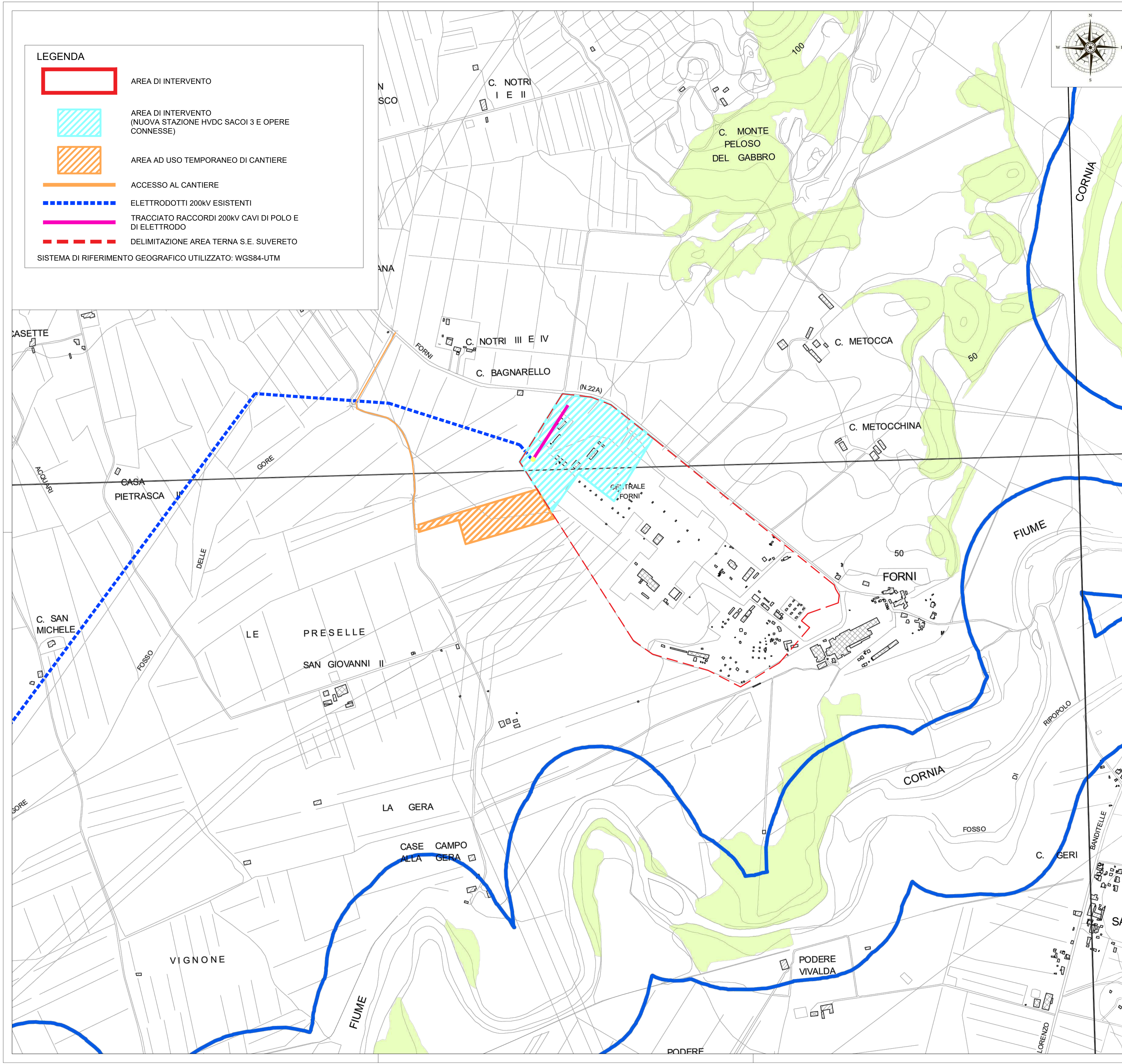
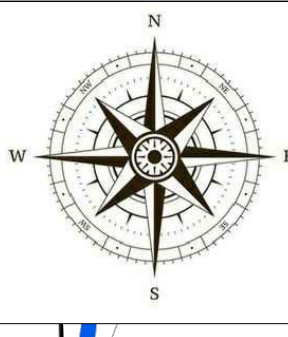











LEGENDA

-  AREA DI INTERVENTO
-  AREA DI INTERVENTO (NUOVA STAZIONE HVDC SACOI 3 E OPERE CONNESSE)
-  AREA AD USO TEMPORANEO DI CANTIERE
-  ACCESSO AL CANTIERE
-  ELETTRODOTTI 200KV ESISTENTI
-  TRACCIATO RACCORDI 200KV CAVI DI POLO E DI ELETTRODO
-  DELIMITAZIONE AREA TERNA S.E. SUVERETO

SISTEMA DI RIFERIMENTO GEOGRAFICO UTILIZZATO: WGS84-UTM



**Campiglia M.ma Piombino Suvereto
REGOLAMENTO URBANISTICO D'AREA**
Vincoli in attuazione del codice dei beni culturali e del paesaggio
Tav. S5.a - S5.b

- Bene culturale**
- Bene culturale dichiarato con provvedimento amministrativo (art.13, D.lgs 22 gennaio 2004, n.42)
-  Bene culturale archeologico
 -  Bene culturale architettonico
- Bene paesaggistico**
-  Bene paesaggistico dichiarato con provvedimento amministrativo (artt.135-141, D.lgs 22 gennaio 2004, n.42)
 -  Territorio costiero (lettera a, comma 1, art.142, D.lgs 22 gennaio 2004, n.42)
 -  Fiume, torrente e corso d'acqua iscritto nell'elenco di cui R.D.11 dicembre 1933, n.1775, e relative sponde o piedi degli argini (lettera c, comma 1, art.142, D.lgs 22 gennaio 2004, n.42)
 -  Parco e riserva nazionale o regionale (lettera f, comma 1, art.142, D.lgs 22 gennaio 2004, n.42)
 -  Territorio coperto da foresta e da bosco (lettera g, comma 1, art.142, D.lgs 22 gennaio 2004, n.42)
 -  Zona d'interesse archeologico (lettera m, comma 1, art.142, D.lgs 22 gennaio 2004, n.42)
 -  Confine comunale



REVISIONI	N.	DATA	DESCRIZIONE	ELABORATO	CONTROLLATO	APPROVATO
02	17/06/2019		Modifiche come da mail Terna del 06/06/2019	Ing. G. Baldo	Ing. A. Bertino	Ing. A. Bertino
01	31/05/2019		Recepimento osservazioni del 30 maggio 2019	Ing. G. Baldo	Ing. A. Bertino	Ing. A. Bertino
00	01/05/2019		Prima emissione	Ing. G. Baldo	Ing. A. Bertino	Ing. A. Bertino

DBA PROGETTI

SEDE: Piazza Roma, 19 - 32045 S. Stefano di Cadore (BL)
tel. 0435 929218 FAX 0435 429227

SEDE SECONDARIA: Viale Feltrinesi, 20/d - 31020 Villorba (TV)
tel. 0422 318811 FAX 0422 318888

DOCUMENTO N. DGR10012BCC00579
SCALA: 1:2000

ELABORATO:
APPROVATO:

NUMERO E DATA ORDINE: L.A. 300063885 del 16.02.2018

REVISIONI	N.	DATA	ESAMINATO	ACCETTATO	RIFERIMENTO BENESTARE
00	18/06/2019		P. Sylla Labini A. Orlando	M. Pazenca	Approvato con mail del 18/06/2019

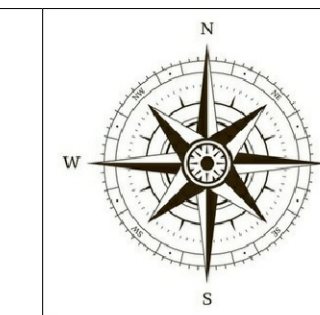
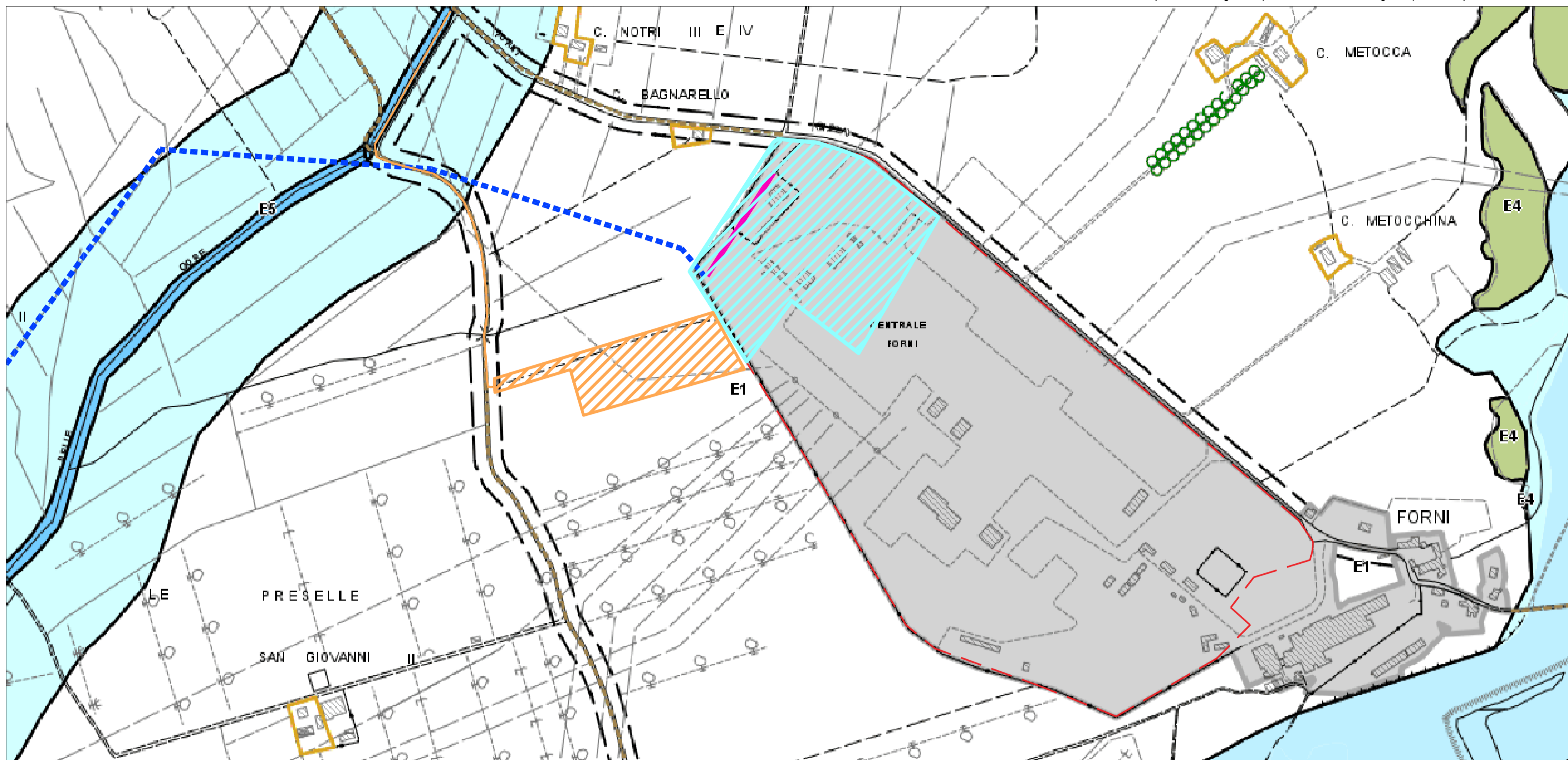
TIPOLOGIA DELL'ELABORATO	CODIFICA DELL'ELABORATO	
DISEGNI	DGR10012BCC00579	
PROGETTO	TITOLO	
COLLEGAMENTO HVDC 200KV SACOI 3	COLLEGAMENTO HVDC SACOI 3 SARDEGNA - CORSICA - ITALIA	
RICAVATO DAL DOC. TERNA	STAZIONE DI CONVERSIONE DI SUVERETO SUVERETO: INQUADRAMENTO URBANISTICO SU CARTOGRAFIA PRG E CARTA DEI VINCOLI	

NOME DEL FILE	SCALA CAD	FORMATO	SCALA	FOGLIO
DGR10012BCC00579_00_02	1 unità = 1 m	A1	1:2000	1 / 2

Questo documento contiene informazioni di proprietà Terna S.p.A. e deve essere utilizzato esclusivamente dal destinatario in relazione alle finalità per le quali è stato ricevuto. E' vietata qualsiasi forma di riproduzione o di divulgazione senza l'esplicito consenso di Terna S.p.A.
This document contains information proprietary to Terna S.p.A. and it will have to be used exclusively for the purposes for which it has been furnished. Whichever shape of spreading or reproduction without the written permission of Terna S.p.A. is prohibited.

COMUNE DI SUVERETO - REGOLAMENTO URBANISTICO - Usi e trasformazioni ammesse

Unità Territoriali Omogenee Elementari - UTOE 1 - Colline di Suvereto
 Zone omogenee ai sensi del D.M. 1444/1968 E - aree destinate all'attività agricola e forestale
 Limite Territorio aperto - Ambiti residenziali, del territorio aperto ed a specializzazione funzionale
 Ambiti del territorio aperto: area agricola produttiva - Art. 82 Regole specifiche per le sottozone

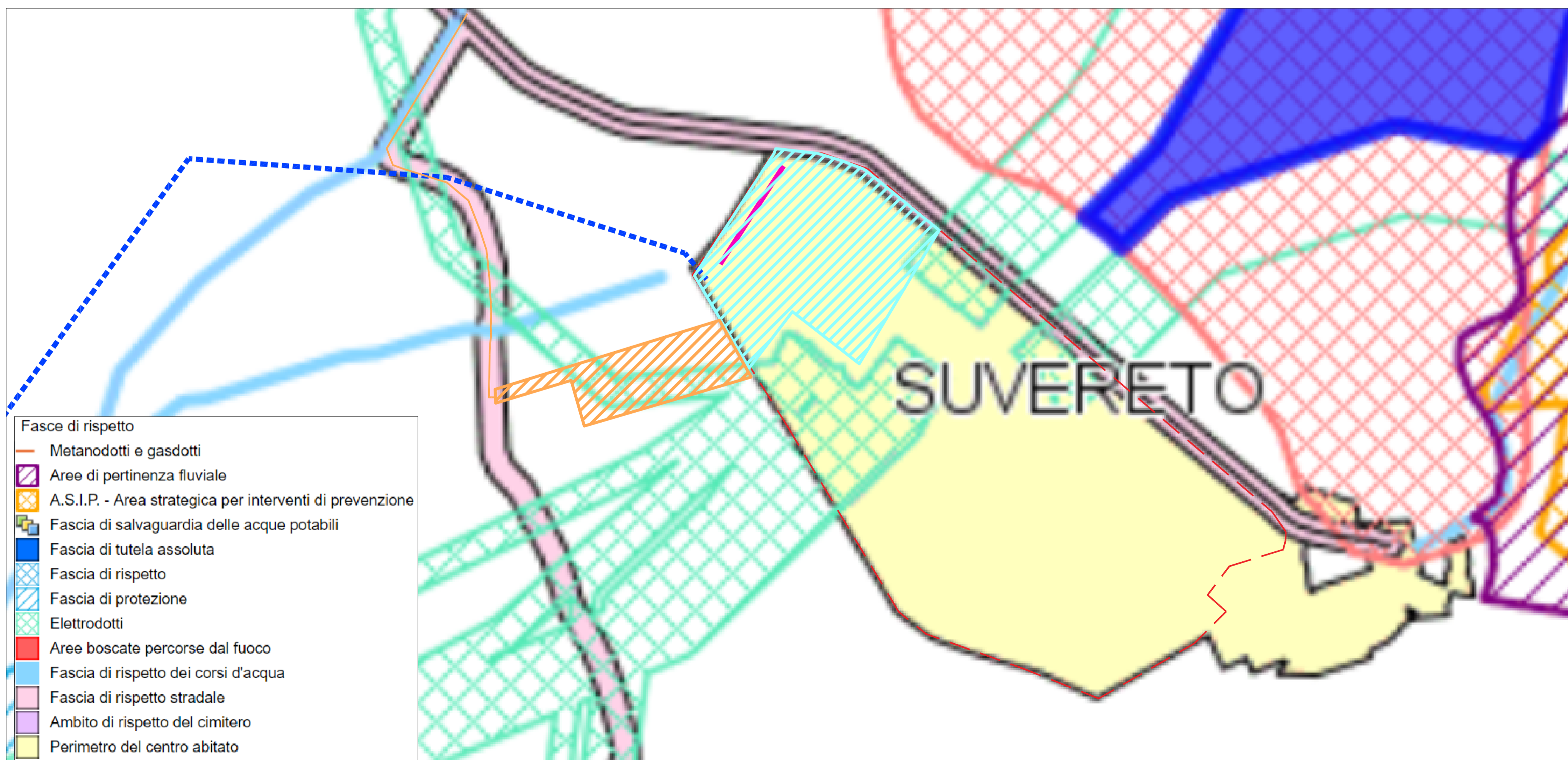


LEGENDA

- AREA DI INTERVENTO
- AREA DI INTERVENTO (NUOVA STAZIONE HVDC SACOI 3 E OPERE CONNESSE)
- AREA AD USO TEMPORANEO DI CANTIERE
- ACCESSO AL CANTIERE
- ELETTRODOTTI 200KV ESISTENTI
- TRACCIATO RACCORDI 200KV CAVI DI POLO E DI ELETTRODO
- DELIMITAZIONE AREA TERNA S.E. SUVERETO

SISTEMA DI RIFERIMENTO GEOGRAFICO UTILIZZATO: WGS84-UTM

COMUNE DI SUVERETO - REGOLAMENTO URBANISTICO - Fasce di rispetto e tutela



Fasce di rispetto

- Metanodotti e gasdotti
- Aree di pertinenza fluviale
- A.S.I.P. - Area strategica per interventi di prevenzione
- Fascia di salvaguardia delle acque potabili
- Fascia di tutela assoluta
- Fascia di rispetto
- Fascia di protezione
- Elettrodotti
- Aree boscate percorse dal fuoco
- Fascia di rispetto dei corsi d'acqua
- Fascia di rispetto stradale
- Ambito di rispetto del cimitero
- Perimetro del centro abitato

REVISIONI		N.	DATA	DESCRIZIONE	ELABORATO	CONTROLLATO	APPROVATO
		02	17/06/2019	Modifiche come da mail Terna del 06/06/2019	Ing. G. Baldo	Ing. A. Bertino	Ing. A. Bertino
		01	31/05/2019	Recepimento osservazioni del 30 maggio 2019	Ing. G. Baldo	Ing. A. Bertino	Ing. A. Bertino
		00	01/05/2019	Prima emissione	Ing. G. Baldo	Ing. A. Bertino	Ing. A. Bertino

DBA PROGETTI

SEDE: Piazza Roma, 19 - 32045 S. Stefano di Cadore (BL) - tel. 0435.62518 - FAX 0435.429027

SEDE SECONDARIA: Viale Fellissent, 2016 - 31020 Villorba (TV) - tel. 0422.318811 - FAX 0422.318889

DBA PROGETTI S.p.A. è certificata
 ISO 9001:2008 RINA n.5923/01/S IQNet n.IT-19510

DOCUMENTO N. **DGDR10012BCC00579**

SCALA: **1:2000**

ELABORATO:

APPROVATO:

NUMERO E DATA ORDINE: L.A. 3000063685 del 16.02.2018

REVISIONI		N.	DATA	ESAMINATO	ACCETTATO	RIFERIMENTO BENESTARE
		00	18/05/2019	P. Sylla Lohri A. Orlando	M. Paduana	Approvato con mail del 18/06/2019

TIPOLOGIA DELL'ELABORATO	CODIFICA DELL'ELABORATO	Logo Terna Rete Italia
DISEGNI	DGDR10012BCC00579	
PROGETTO	COLLEGAMENTO HVDC 200KV SACOI 3	
RICAVATO DAL DOC. TERNA		
CLASSIFICAZIONE DI SICUREZZA		
TITOLO COLLEGAMENTO HVDC SACOI 3 SARDEGNA - CORSICA - ITALIA STAZIONE DI CONVERSIONE DI SUVERETO SUVERETO: INQUADRAMENTO URBANISTICO SU CARTOGRAFIA PRG E CARTA DEI VINCOLI		

NOME DEL FILE	SCALA CAD	FORMATO	SCALA	FOGLIO
DGDR10012BCC00579_00_02	1 unità = 1 m	A1	1:2000	2 / 2

Questo documento contiene informazioni di proprietà Terna S.p.A. e deve essere utilizzato esclusivamente dal destinatario in relazione alle finalità per le quali è stato ricevuto. E' vietata qualsiasi forma di riproduzione o di divulgazione senza l'esplicito consenso di Terna S.p.A.
 This document contains information proprietary to Terna S.p.A. and it will have to be used exclusively for the purposes for which it has been furnished. Whichever shape of spreading or reproduction without the written permission of Terna S.p.A. is prohibi.