

COMMITTENTE



PROGETTAZIONE



U.O. GEOLOGIA, GESTIONE TERRE E BONIFICHE

PROGETTO DEFINITIVO

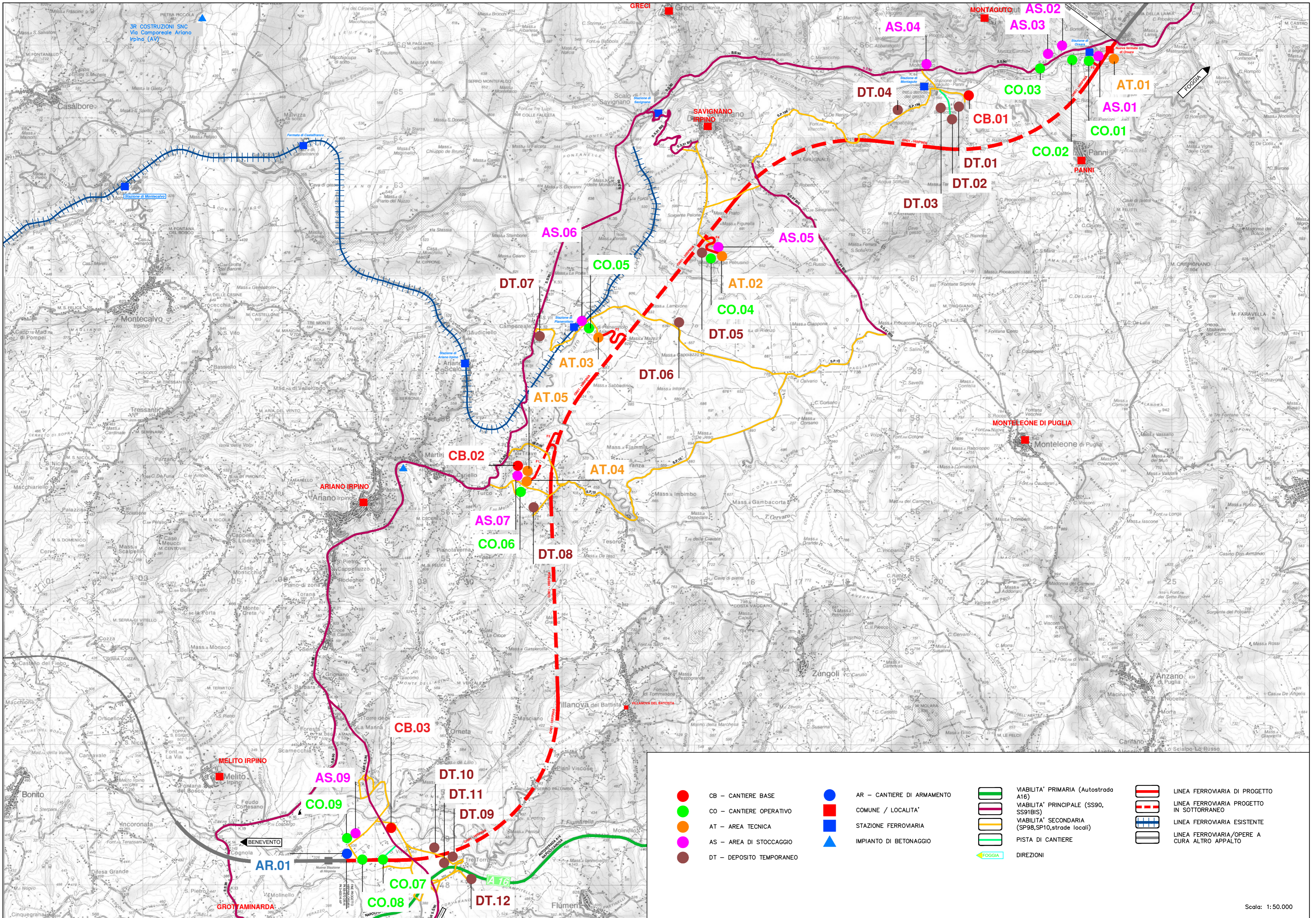
**ITINERARIO NAPOLI – BARI
RADDOPPIO TRATTA APICE – ORSARA
II LOTTO FUNZIONALE HIRPINIA - ORSARA**

RISCONTRO ALLA RICHIESTA DI INTEGRAZIONI PUNTI 27

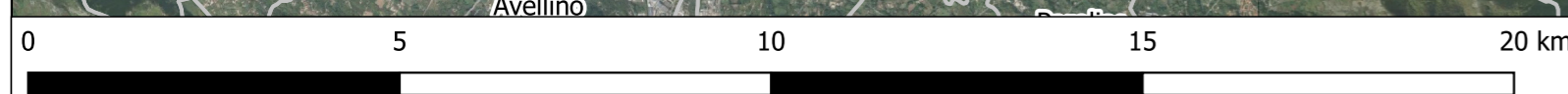
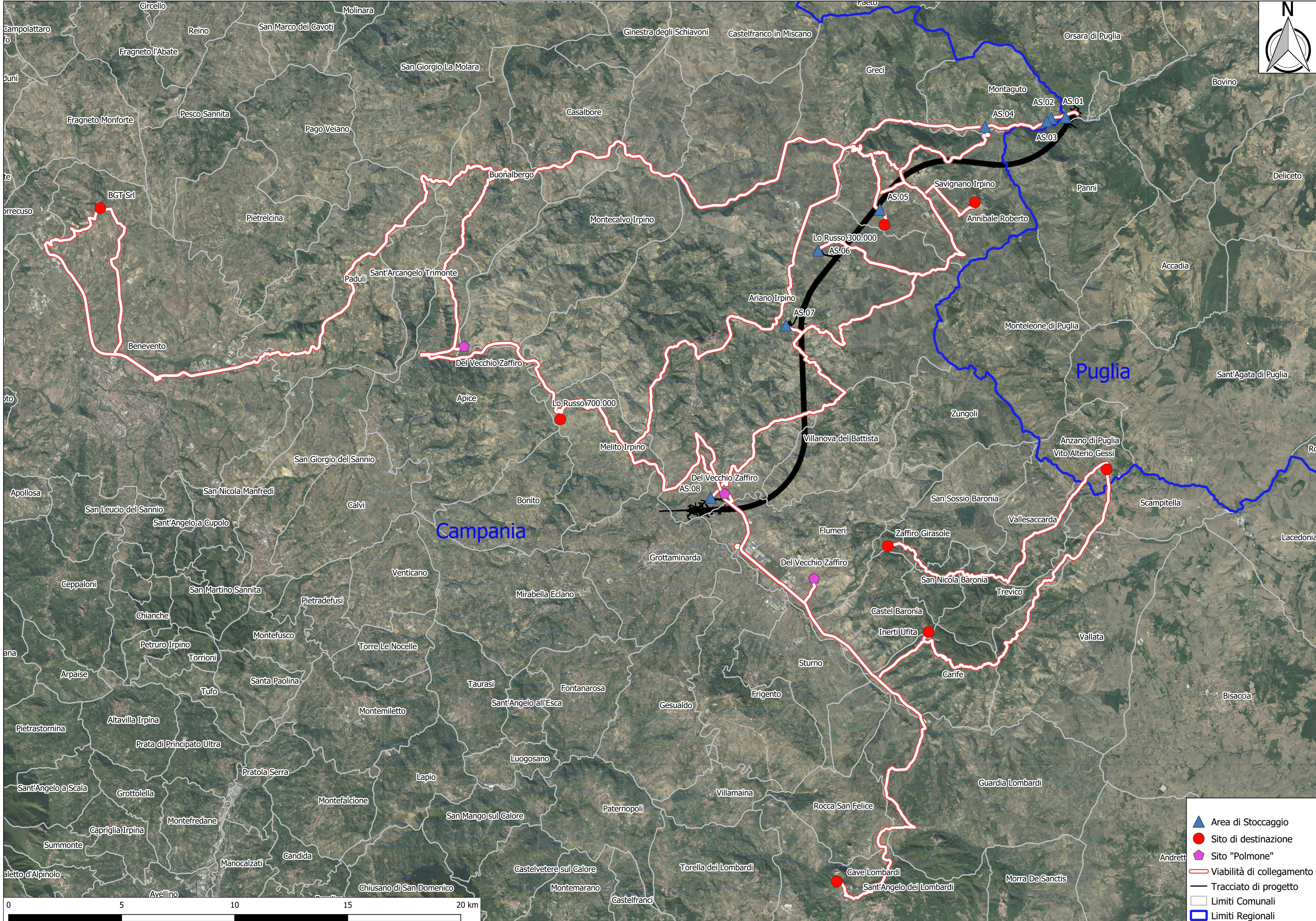
| |
|--------|
| SCALA: |
|--------|

| |
|---|
| - |
|---|

VIABILITA' CONFERIMENTO MATERIALI DA SCAVO



VIABILITA' DEPOSITI FINALI



- ▲ Area di Stoccaggio
- Sito di destinazione
- ◆ Sito "Polmone"
- Viabilità di collegamento
- Tracciato di progetto
- Limiti Comunali
- Limiti Regionali