



STATO ATTUALE






STATO FUTURO



MAPPA DEL PUNTO DI VISTA FOTOGRAFICO

LEGENDA

-  AREA DI PROGETTO IVI
-  LINEA CONDOTTE DI PROGETTO
-  PUNTO DI VISTA FOTOGRAFICO

SCALA



RIFERIMENTO

ESRI, DIGITALGLOBE, GEOEYE, EARTHSTAR GEOGRAPHICS, CNES/AIRBUS DS, USDA, USGS, AEROGRID, IGN, AND THE GIS USER COMMUNITY.

FIGURA 2.2

FOTOINSERIMENTO 1
DA NORD-OVEST IN PROSSIMITÀ
DELL'AREA DI PROGETTO