



STATO ATTUALE






STATO FUTURO



MAPPA DEL PUNTO DI VISTA FOTOGRAFICO

### LEGENDA

-  AREA DI PROGETTO IVI
-  LINEA CONDOTTE DI PROGETTO
-  PUNTO DI VISTA FOTOGRAFICO

### SCALA



### RIFERIMENTO

ESRI, DIGITALGLOBE, GEOEYE, EARTHSTAR GEOGRAPHICS, CNES/AIRBUS DS, USDA, USGS, AEROGRIID, IGN, AND THE GIS USER COMMUNITY.

FIGURA 2.3

FOTOINSERIMENTO 2  
DA NORD IN PROSSIMITÀ  
DELL'AREA DI PROGETTO