



FOTOGRAFIA 1



FOTOGRAFIA 2



FOTOGRAFIA 3



FOTOGRAFIA 4



MAPPA DEL PUNTO DI VISTA FOTOGRAFICO

SCALA



RIFERIMENTO

ESRI, DIGITALGLOBE, GEOEYE, EARTHSTAR GEOGRAPHICS, CNES/AIRBUS DS, USDA, USGS, AEROGRIID, IGN, AND THE GIS USER COMMUNITY.

LEGENDA




-  AREA DI PROGETTO IVI
-  LINEA CONDOTTE DI PROGETTO
-  PUNTO DI VISTA FOTOGRAFICO

FIGURA 4.1

IMMAGINI FOTOGRAFICHE
 AREA DI PROGETTO