

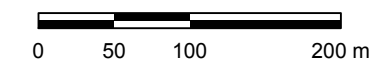


LEGENDA

-  AREA DI PROGETTO
-  LINEA CONDOTTE DI PROGETTO

SCALA



RIFERIMENTO

ESRI, DIGITALGLOBE, GEOEYE, EARTHSTAR GEOGRAPHICS, CNES/AIRBUS DS, USDA, USGS, AEROGRID, IGN, AND THE GIS USER COMMUNITY

FIGURA 4.2

LAYOUT DI IMPIANTO  
SU ORTOFOTO