

COMMITTENTE:



ALTA SORVEGLIANZA:



GENERAL CONTRACTOR:



INFRASTRUTTURE FERROVIARIE STRATEGICHE DEFINITE DALLA LEGGE OBIETTIVO N. 443/01

LINEA A.V. /A.C. TORINO – VENEZIA Tratta MILANO – VERONA
Lotto funzionale Brescia-Verona

PROGETTO ESECUTIVO

RELAZIONE AMBIENTALE PER LE OPERE IN VARIANTE AI SENSI DELLA PROCEDURA DEL DLGS 163/2006, ART. 169, COMMI 3 E 4

VOLUME 05: Valutazione ambientale 3 / 3 - Varianti M26, M28, M29, M37

GENERAL CONTRACTOR	DIRETTORE LAVORI
Consorzio Cepav due Consorzio Cepav due Il Direttore del Consorzio (Ing. T. Taranta)	
Data: _____	Data: _____

COMMESSA	LOTTO	FASE	ENTE	TIPO DOC	OPERA/DISCIPLINA	PROGR	REV
I N O R	1 1	E	E 2	R G	I M 0 0 0 0	0 0 8	A

PROGETTAZIONE							
Rev.	Descrizione	Redatto	Data	Verificato	Data	Progettista Integratore	Data
A	Emissione	Truglio	22/02/19	Lazzari	22/02/19	Taranta	22/02/19
B							
C							



CIG. 751447334A File: INOR11EE2RGIM0000008A.docx



Progetto cofinanziato dalla Unione Europea

CUP: F81H91000000008

**INDICE**

1.	VALUTAZIONE AMBIENTALE VARIANTE M26	7
1.1	ORIGINE DELLA VARIANTE	7
1.2	QUADRO CONOSCITIVO	7
1.2.1	Acque superficiali	8
1.2.2	Flora, fauna ed habitat naturali	9
1.2.3	Beni storici, architettonici, naturali e paesaggistici	13
1.2.4	Suolo	13
1.2.5	Acque sotterranee	16
1.2.6	Atmosfera	18
1.2.7	Rumore e vibrazioni	19
1.2.8	Radiazioni elettromagnetiche	20
1.2.9	Salute pubblica	22
1.3	VALUTAZIONE AMBIENTALE "SUB-VARIANTE M26-1"	28
1.3.1	Acque superficiali – Matrice di valutazione "Sub-variante M26-1"	29
1.3.2	Flora, fauna ed habitat naturali – Matrice di valutazione "Sub-variante M26-1"	30
1.3.3	Beni storici, architettonici, naturali e paesaggistici – Matrice di valutazione "Sub-variante M26-1"	31
1.3.4	Suolo – Matrice di valutazione "Sub-variante M26-1"	32
1.3.5	Acque sotterranee – Matrice di valutazione "Sub-variante M26-1"	33
1.3.6	Atmosfera – Matrice di valutazione "Sub-variante M26-1"	34
1.3.7	Rumore – Matrice di valutazione "Sub-variante M26-1"	35
1.3.8	Vibrazioni – Matrice di valutazione "Sub-variante M26-1"	36
1.3.9	Radiazioni elettromagnetiche – Matrice di valutazione "Sub-variante M26-1"	37
1.3.10	Salute pubblica – Matrice di valutazione "Sub-variante M26-1"	38
1.3.11	Conclusioni	39
1.4	VALUTAZIONE AMBIENTALE "SUB-VARIANTE M26-2"	40
1.4.1	Acque superficiali – Matrice di valutazione "Sub-variante M26-2"	41



1.4.2	Flora, fauna ed habitat naturali – Matrice di valutazione “Sub-variante M26-2”	42
1.4.3	Beni storici, architettonici, naturali e paesaggistici – Matrice di valutazione “Sub-variante M26-2”	43
1.4.4	Suolo – Matrice di valutazione “Sub-variante M26-2”	44
1.4.5	Acque sotterranee – Matrice di valutazione “Sub-variante M26-2”	45
1.4.6	Atmosfera – Matrice di valutazione “Sub-variante M26-2”	46
1.4.7	Rumore – Matrice di valutazione “Sub-variante M26-2”	47
1.4.8	Vibrazioni – Matrice di valutazione “Sub-variante M26-2”	48
1.4.9	Radiazioni elettromagnetiche – Matrice di valutazione “Sub-variante M26-2”	49
1.4.10	Salute pubblica – Matrice di valutazione “Sub-variante M26-2”	50
1.4.11	Conclusioni.....	51
1.5	CONCLUSIONI VARIANTE M26	52
2.	VALUTAZIONE AMBIENTALE VARIANTE M28	53
2.1	ORIGINE DELLA VARIANTE	53
2.2	QUADRO CONOSCITIVO	53
2.2.1	Acque superficiali	54
2.2.2	Flora, fauna ed habitat naturali	55
2.2.3	Beni storici, architettonici, naturali e paesaggistici.....	56
2.2.4	Suolo	56
2.2.5	Acque sotterranee	58
2.2.6	Atmosfera.....	61
2.2.7	Rumore e vibrazioni.....	62
2.2.8	Radiazioni elettromagnetiche	63
2.2.9	Salute pubblica	65
2.3	VALUTAZIONE AMBIENTALE “SUB-VARIANTE M28-1”	71
2.3.1	Acque superficiali – Matrice di valutazione “Sub-variante M28-1”	72
2.3.2	Flora, fauna ed habitat naturali – Matrice di valutazione “Sub-variante M28-1”	73
2.3.3	Beni storici, architettonici, naturali e paesaggistici – Matrice di valutazione “Sub-variante M28-1”	74
2.3.4	Suolo – Matrice di valutazione “Sub-variante M28-1”	75



2.3.5	Acque sotterranee – Matrice di valutazione “Sub-variante M28-1”	76
2.3.6	Atmosfera – Matrice di valutazione “Sub-variante M28-1”	77
2.3.7	Rumore – Matrice di valutazione “Sub-variante M28-1”	78
2.3.8	Vibrazioni – Matrice di valutazione “Sub-variante M28-1”	79
2.3.9	Radiazioni elettromagnetiche – Matrice di valutazione “Sub-variante M28-1”	80
2.3.10	Salute pubblica – Matrice di valutazione “Sub-variante M28-1”	81
2.3.11	Conclusioni.....	82
2.4	VALUTAZIONE AMBIENTALE “SUB-VARIANTE M28-2”	82
2.4.1	Acque superficiali – Matrice di valutazione “Sub-variante M28-2”	83
2.4.2	Flora, fauna ed habitat naturali – Matrice di valutazione “Sub-variante M28-2”	84
2.4.3	Beni storici, architettonici, naturali e paesaggistici – Matrice di valutazione “Sub-variante M28-2”	85
2.4.4	Suolo – Matrice di valutazione “Sub-variante M28-2”	86
2.4.5	Acque sotterranee – Matrice di valutazione “Sub-variante M28-2”	87
2.4.6	Atmosfera – Matrice di valutazione “Sub-variante M28-2”	88
2.4.7	Rumore – Matrice di valutazione “Sub-variante M28-2”	89
2.4.8	Vibrazioni – Matrice di valutazione “Sub-variante M28-2”	90
2.4.9	Radiazioni elettromagnetiche – Matrice di valutazione “Sub-variante M28-2”	91
2.4.10	Salute pubblica – Matrice di valutazione “Sub-variante M28-2”	92
2.4.11	Conclusioni.....	93
2.5	VALUTAZIONE AMBIENTALE “SUB-VARIANTE M28-3”	93
2.5.1	Acque superficiali – Matrice di valutazione “Sub-variante M28-3”	94
2.5.2	Flora, fauna ed habitat naturali – Matrice di valutazione “Sub-variante M28-3”	95
2.5.3	Beni storici, architettonici, naturali e paesaggistici – Matrice di valutazione “Sub-variante M28-3”	96
2.5.4	Suolo – Matrice di valutazione “Sub-variante M28-3”	97
2.5.5	Acque sotterranee – Matrice di valutazione “Sub-variante M28-3”	98
2.5.6	Atmosfera – Matrice di valutazione “Sub-variante M28-3”	99
2.5.7	Rumore – Matrice di valutazione “Sub-variante M28-3”	100
2.5.8	Vibrazioni – Matrice di valutazione “Sub-variante M28-3”	101



2.5.9	<i>Radiazioni elettromagnetiche – Matrice di valutazione “Sub-variante M28-3”</i>	102
2.5.10	<i>Salute pubblica – Matrice di valutazione “Sub-variante M28-3”</i>	103
2.5.11	<i>Conclusioni</i>	104
2.6	VALUTAZIONE AMBIENTALE “SUB-VARIANTE M28-4”	104
2.6.1	<i>Acque superficiali – Matrice di valutazione “Sub-variante M28-4”</i>	105
2.6.2	<i>Flora, fauna ed habitat naturali – Matrice di valutazione “Sub-variante M28-4”</i>	106
2.6.3	<i>Beni storici, architettonici, naturali e paesaggistici – Matrice di valutazione “Sub-variante M28-4”</i>	107
2.6.4	<i>Suolo – Matrice di valutazione “Sub-variante M28-4”</i>	108
2.6.5	<i>Acque sotterranee – Matrice di valutazione “Sub-variante M28-4”</i>	109
2.6.6	<i>Atmosfera – Matrice di valutazione “Sub-variante M28-4”</i>	110
2.6.7	<i>Rumore – Matrice di valutazione “Sub-variante M28-4”</i>	111
2.6.8	<i>Vibrazioni – Matrice di valutazione “Sub-variante M28-4”</i>	112
2.6.9	<i>Radiazioni elettromagnetiche – Matrice di valutazione “Sub-variante M28-4”</i>	113
2.6.10	<i>Salute pubblica – Matrice di valutazione “Sub-variante M28-4”</i>	114
2.6.11	<i>Conclusioni</i>	115
2.7	CONCLUSIONI VARIANTE M28	115
3.	VALUTAZIONE AMBIENTALE VARIANTE M29	117
3.1	ORIGINE DELLA VARIANTE	117
3.2	QUADRO CONOSCITIVO	117
3.2.1	<i>Acque superficiali</i>	118
3.2.2	<i>Flora, fauna ed habitat naturali</i>	119
3.2.3	<i>Beni storici, architettonici, naturali e paesaggistici</i>	120
3.2.4	<i>Suolo</i>	120
3.2.5	<i>Acque sotterranee</i>	121
3.2.6	<i>Atmosfera</i>	123
3.2.7	<i>Rumore e vibrazioni</i>	123
3.2.8	<i>Radiazioni elettromagnetiche</i>	124
3.2.9	<i>Salute pubblica</i>	126



3.3	VALUTAZIONE AMBIENTALE “SUB-VARIANTE M29-1”	126
3.3.1	Acque superficiali – Matrice di valutazione “Sub-variante M29-1”	127
3.3.2	Flora, fauna ed habitat naturali – Matrice di valutazione “Sub-variante M29-1”	128
3.3.3	Beni storici, architettonici, naturali e paesaggistici – Matrice di valutazione “Sub-variante M29-1”	129
3.3.4	Suolo – Matrice di valutazione “Sub-variante M29-1”	130
3.3.5	Acque sotterranee – Matrice di valutazione “Sub-variante M29-1”	131
3.3.6	Atmosfera – Matrice di valutazione “Sub-variante M29-1”	132
3.3.7	Rumore – Matrice di valutazione “Sub-variante M29-1”	133
3.3.8	Vibrazioni – Matrice di valutazione “Sub-variante M29-1”	134
3.3.9	Radiazioni elettromagnetiche – Matrice di valutazione “Sub-variante M29-1”	135
3.3.10	Salute pubblica – Matrice di valutazione “Sub-variante M29-1”	136
3.3.11	Conclusioni.....	137
3.4	VALUTAZIONE AMBIENTALE “SUB-VARIANTE M29-2”	138
3.4.1	Acque superficiali – Matrice di valutazione “Sub-variante M29-2”	139
3.4.2	Flora, fauna ed habitat naturali – Matrice di valutazione “Sub-variante M29-2”	140
3.4.3	Beni storici, architettonici, naturali e paesaggistici – Matrice di valutazione “Sub-variante M29-2”	141
3.4.4	Suolo – Matrice di valutazione “Sub-variante M29-2”	142
3.4.5	Acque sotterranee – Matrice di valutazione “Sub-variante M29-2”	143
3.4.6	Atmosfera – Matrice di valutazione “Sub-variante M29-2”	144
3.4.7	Rumore – Matrice di valutazione “Sub-variante M29-2”	145
3.4.8	Vibrazioni – Matrice di valutazione “Sub-variante M29-2”	146
3.4.9	Radiazioni elettromagnetiche – Matrice di valutazione “Sub-variante M29-2”	147
3.4.10	Salute pubblica – Matrice di valutazione “Sub-variante M29-2”	148
3.4.11	Conclusioni.....	149
3.5	CONCLUSIONI VARIANTE M29	150



1. VALUTAZIONE AMBIENTALE VARIANTE M26

Oggetto della variante di progetto è la **traslazione del tracciato ferroviario a sud per incrementare la distanza tra linea av e linea storica per un tratto di circa 5 km** nel comune di Sommacampagna.

Si rimanda al **Volume 01** per la descrizione tecnica della variante, al **Volume 02** per la consultazione della cartografia della sovrapposizione delle opere in variante tra Progetto Definitivo 2014 e Progetto Esecutivo 2017 ed al **Volume 00** per la descrizione/esplicitazione metodologica e delle definizioni valutative utilizzate (es. attribuzione dei giudizi, grado di significatività, intervento di modesta consistenza, ecc.).

1.1 Origine della Variante

La variante è originata dagli approfondimenti di progetto in fase esecutiva e dal confronto tecnico con Italferr.

1.2 Quadro conoscitivo

Come esplicitato nella metodologia riportata nel volume 00, di seguito si riporta la tab. 8 del Decreto Direttoriale del MATTM n. 239 del 03/08/2017.

Aree sensibili e/o vincolate			
	Sì	No	
Zone umide, zone riparie, foci dei fiumi		X	
Zone costiere e ambiente marino		X	
Zone montuose e forestali	X		Vincolo forestale
Riserve e parchi naturali, zone classificate o protette ai sensi della normativa nazionale (L. 394/1991), zone classificate o protette dalla normativa comunitaria (siti della Rete Natura 2000, direttive 2009/147/CE e 92/43/CEE)	X		Aree per il rispetto dell'ambiente naturale, della flora e della fauna Zone di ammortizzazione o transizione Ambiti per la formazione di parchi urbani o riserve naturali (a ridosso) Ambiti dei Parchi o per l'istituzione di Parchi e riserve naturali ed archeologiche ed a tutela paesaggistica



Zone in cui si è già verificato, o nelle quali ritiene che si possa verificare, il mancato rispetto degli standard di qualità ambientale pertinenti al progetto stabiliti dalla legislazione comunitaria	X		Si rimanda ai successivi approfondimenti conoscitivi sulle componenti atmosfera, rumore e vibrazioni, radiazioni elettromagnetiche e salute pubblica
Zone a forte densità demografica		X	All'interno dell'area d'indagine sono presenti strutture residenziali isolate e un tessuto urbano discontinuo medio principalmente residenziale.
Zone di importanza paesaggistica, storica, culturale o archeologica	X		Area a vincolo paesaggistico (D.Lgs. 42/2004 art.136) Area di interesse archeologico
Territori con produzioni agricole di particolare qualità e tipicità (art. 21 D.Lgs. 228/2001)	X		Ambito produzione agricola specializzata (vini DOC)
Siti contaminati (Parte Quarta, Titolo V del D.Lgs. 152/2006)		X	
Aree sottoposte a vincolo idrogeologico (R.D. 3267/1923)		X	
Aree a rischio individuate nei Piani per l'Assetto Idrogeologico e nei Piani di Gestione del Rischio di Alluvioni		X	
Zona sismica (in base alla classificazione sismica del territorio regionale ai sensi delle OPCM 3274/2003 e 3519/2006)	X		zona sismica 3 ai sensi dell'OPCM 3274/2003 e 3519/2006
Aree soggette ad altri vincoli/fasce di rispetto/servitù (aeroportuali, ferroviarie, stradali, infrastrutture energetiche, idriche, comunicazioni, ecc.)	X		Fascia di rispetto stradale Fascia di rispetto ferrovia Fascia di rispetto corsi idrici

1.2.1 Acque superficiali

L'intervento si colloca in un contesto con presenza di corsi d'acqua a scopo irriguo, di competenza del Consorzio di Bonifica Veronese. Il principale è il Diramatore di Sommacampagna.

Nella parte più orientale del tratto oggetto di variante, la rete di canali si intensifica.



Si riporta uno stralcio cartografico reperito dal portale del Consorzio di Bonifica Veronese: quanto rappresentato risulta coerente con le cartografie presenti nei PAT di entrambi i Comuni di Sona e Sommacampagna.



Estratto web-gis Consorzio di Bonifica Veronese (Mappa della rete idrografica)

1.2.2 Flora, fauna ed habitat naturali

L'area in cui è localizzata la variante è una fascia a lato della ferrovia storica che si estende per circa 5 km. Nei 5 km, sono attraversate alcune aree con valenze specifiche per la componente, in particolare:

- Un'area soggetta a vincolo forestale;
- Aree per il rispetto dell'ambiente naturale, della flora e della fauna;
- Zone di ammortizzazione o transizione;
- Ambiti per la formazione di parchi urbani o riserve naturali (si trova a ridosso);
- Ambiti dei Parchi o per l'istituzione di Parchi e riserve naturali ed archeologiche ed a tutela paesaggistica.

Di seguito si riportano alcuni estratti delle tavole del PAT del Comune di Sommacampagna, limitatamente ai soli tratti interessati da qualche valenza.

Di seguito è riportato un estratto della tavola 4.1 "Carta dei vincoli e della Pianificazione Territoriale" del PAT del Comune di Sommacampagna, con la relativa legenda. In fucsia è indicata la posizione della variante in esame.

GENERAL CONTRACTOR

Cepav due

Consorzio ENI per l'Alta Velocità



ALTA SORVEGLIANZA



GRUPPO FERROVIE DELLO STATO

Doc. N.


Progetto
INOR

Lotto
11

Codifica Documento
E E2 RG IM 000 0 008

Rev.
A

Foglio
10 di
150



Vincolo Paesaggistico (D.Lgs. 42/2004 art. 142 - Zone Boscate) Vincolo Forestale (L.R. 52/1978)



Vincolo Paesaggistico (D.Lgs. 42/2004 art. 136)



Ambiti dei Parchi o per l'istituzione di Parchi e riserve naturali ed archeologiche ed a tutela paesaggistica (P.T.R.C.)



Viabilità / Fasce di rispetto (D.Lgs 285/1992; D.P.R. 147/1993; D.P.R. 495/1992)



Ferrovia / Fasce di rispetto (D.P.R. 753/1980)

Di seguito è riportato un estratto della tavola 4.2 "Carta delle Invarianti" del PAT del Comune di Sommacampagna, con la relativa legenda. In giallo è indicata la posizione della variante in esame.



Doc. N.

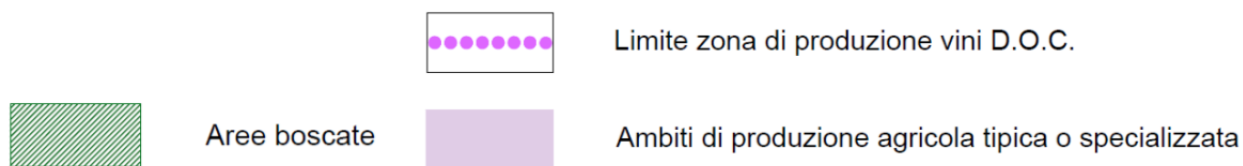
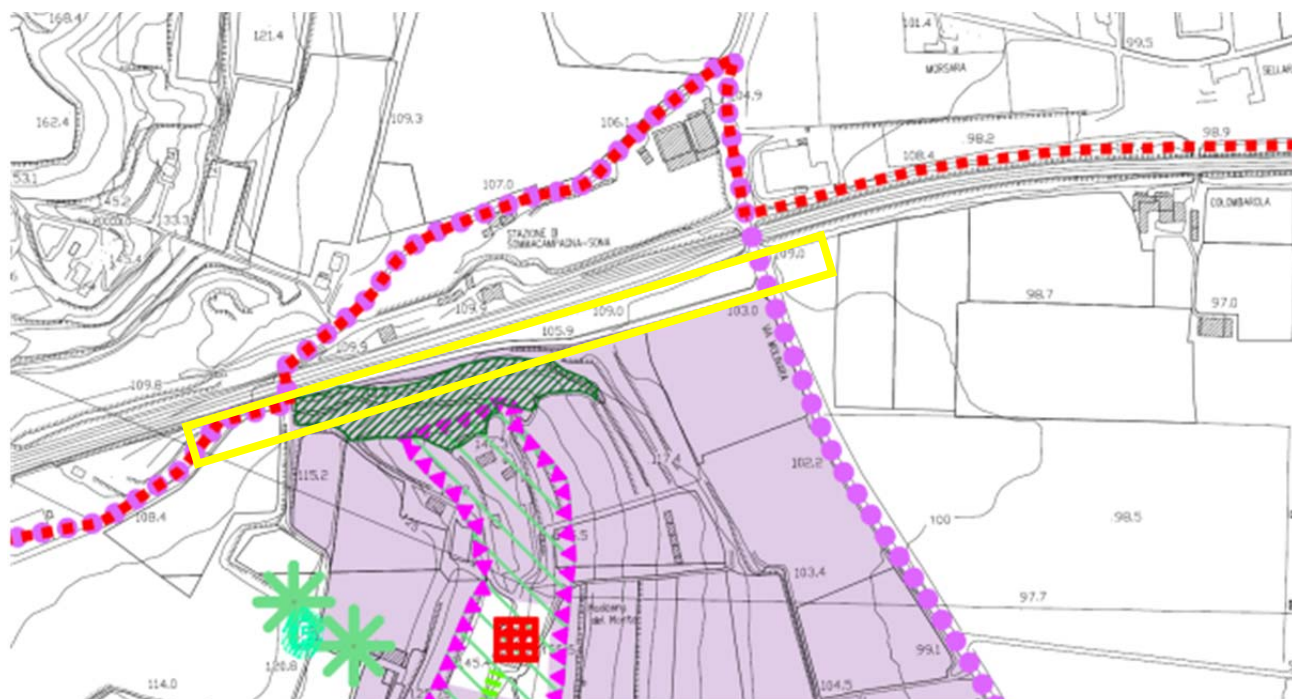
Progetto
INOR

Lotto
11

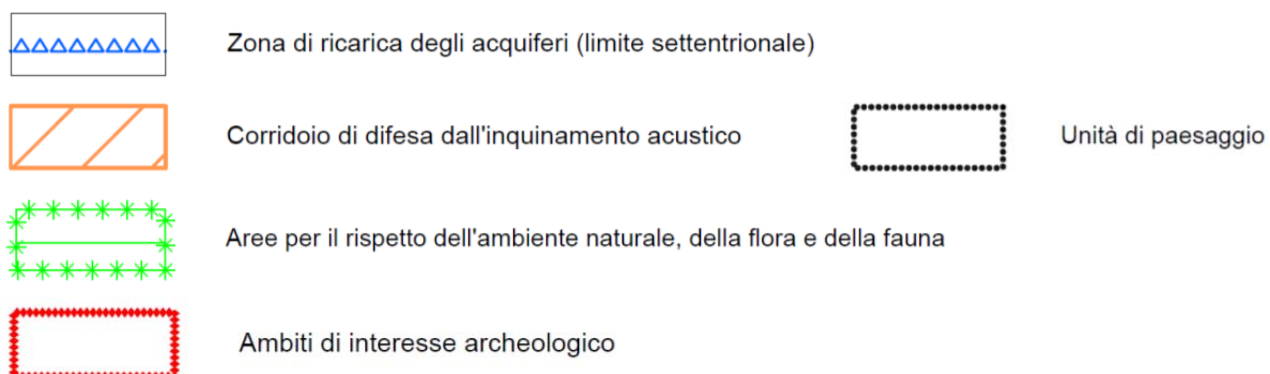
Codifica Documento
E E2 RG IM 000 0 008

Rev.
A

Foglio
11 di
150



Di seguito sono riportati alcuni estratti della tavola 4.3 “Carta delle Fragilità” del PAT del Comune di Sommacampagna, con la relativa legenda. In fucsia è indicata la posizione della variante in esame.



GENERAL CONTRACTOR

Cepav due

Consorzio ENI per l'Alta Velocità



ALTA SORVEGLIANZA



GRUPPO FERROVIE DELLO STATO

Doc. N.

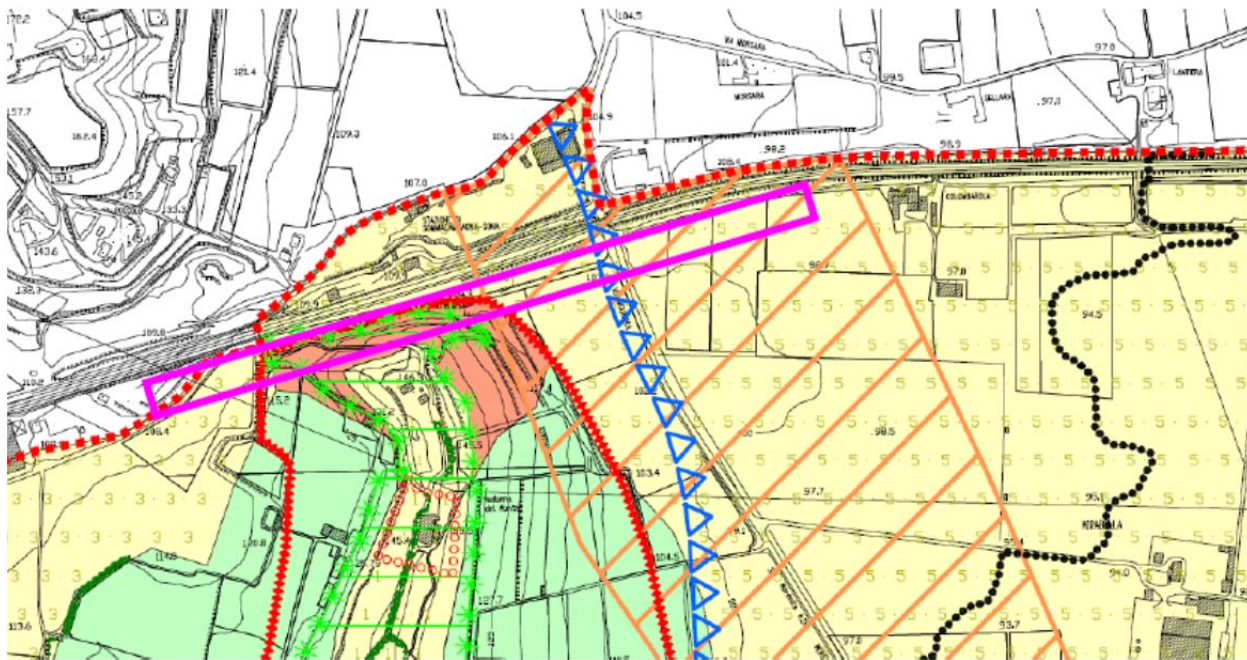
Progetto
INOR

Lotto
11

Codifica Documento
E E2 RG IM 000 0 008

Rev.
A

Foglio
12 di
150



Estratto 4.3-1



Estratto 4.3-2



Estratto 4.3-3

1.2.3 Beni storici, architettonici, naturali e paesaggistici

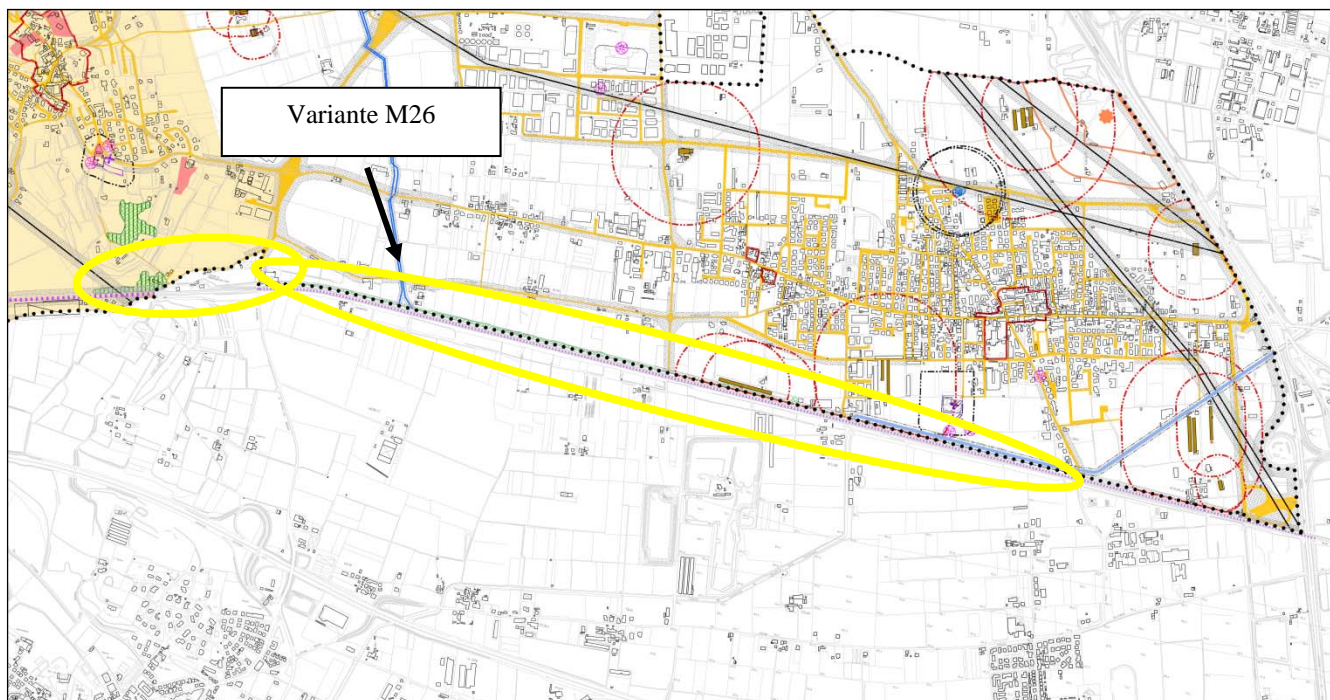
L'area in cui è localizzata la variante è una fascia a lato della ferrovia storica che si estende per circa 5 km. Nei 5 km, sono attraversate alcune aree con valenze specifiche per la componente, in particolare:

- Area a vincolo paesaggistico (D.Lgs. 42/2004 art.136);
- Area di interesse archeologico.

Si rimanda al paragrafo relativo alla componente Flora, Fauna ed Habitat naturali per gli estratti cartografici di riferimento.

1.2.4 Suolo

Da quanto emerge dalla cartografia "Carta dei Vincoli e della pianificazione territoriale" contenuta nel PAT dei Comuni di Sona e Sommacampagna, nell'area di intervento e nelle vicinanze non sono presenti "siti di bonifica".



Confine comunale

VINCOLI



Vincolo paesaggistico D.Lgs. 42/2004

Art. 6.1



Vincolo paesaggistico D.Lgs. 42/2004 - Corsi d'acqua

Art. 6.2



Vincolo paesaggistico D.Lgs. 42/2004 - Zone boscate

Art. 6.3



Vincolo a destinazione forestale

Art. 6.3



Vincolo monumentale D.Lgs. 42/2004

Art. 6.4



Vincolo sismico O.P.C.M. 3274/2003

Art. 6.5

PIANIFICAZIONE DI LIVELLO SUPERIORE



Ambito della Riviera Gardesana n. 25 -
Anse del fiume Tione (P.T.R.C.)

Art. 6.6



Piano d'Area Quadrante Europa (P.A.Q.E.)

Art. 6.6



Centri Storici

Art. 6.6



Aree a rischio idraulico e idrogeologico in riferimento al P.A.I.

Art. 6.6

ALTRI ELEMENTI



Idrografia / Servitù idraulica

Art. 6.7



Viabilità / Fasce di rispetto - D.Lgs. 285/1992

Art. 6.8




Ferrovia esistente / Fasce di rispetto

Art. 6.9



Elettrodotti / Fasce di rispetto - D.P.C.M. 08.07.2003

Art. 6.10



Gasdotti / Fasce di rispetto - D.M. 24.11.1984

Art. 6.11



Doc. N.

Progetto
INORLotto
11Codifica Documento
E E2 RG IM 000 0 008Rev.
AFoglio
15 di
150

Cimiteri / Fasce di rispetto - T.U. Leggi Sanitarie - R.D. 1265/1934 Art. 6.12



Impianti di Telecomunicazione Art. 6.13



Allevamenti zootecnici intensivi / Fasce di rispetto Art. 6.14

D.G.R.V. 3178/2004 come modificata dalla D.G.R.V. 329/2010 e D.G.R.V. 856/2012



Pozzi di prelievo per uso potabile / Fasce di rispetto Art. 6.15



Discariche / Fasce di rispetto Art. 6.16




Attività a rischio incidente rilevante / Fascia di rispetto Art. 6.17

Estratto della Carta dei Vincoli e della Pianificazione Territoriale del comune di Sona



Confini Comunali

Vincoli



Vincolo Paesaggistico (D.Lgs. 42/2004 art. 136) Art. 4.1



Vincolo Paesaggistico (D.Lgs. 42/2004 art. 142 - Corsi d'acqua) Art. 4.1



Vincolo Paesaggistico (D.Lgs. 42/2004 art. 142 - Zone Boscate) Vincolo Forestale (L.R. 52/1978) Art. 4.1



Vincolo Archeologico (D.Lgs. 42/2004) Art. 4.1



Vincolo Monumentale (D.Lgs. 42/2004) Art. 4.1



Vincolo Sismico (O.P.C.M. 3274/03; D.G.R.V. 71/2008 e D.G.R.V. 3308/2008) - CLASSE III Art. 4.1

Pianificazione di Livello Superiore



Ambiti dei Parchi o per l'istituzione di Parchi e riserve naturali ed archeologiche ed a tutela paesaggistica (P.T.R.C.) Art. 4.1.1.q



Piano d'Area Quadrante Europa (P.A.Q.E.) / Mirabilia Art. 4.1.1.q



Ambiti naturalistici di livello regionale (P.T.R.C.) Art. 4.1.1.p



Centri Storici (D.M. 25/02/1974 e L.R. 80/1980) Art. 4.1.1.o



Aree a rischio Idraulico e Idrogeologico in riferimento al P.A.I. Art. 4.1



Altri elementi

	Idrografia principale / Servitù idraulica (R.D.368/1904 e R.D.523/1904)	Art. 4.1.1.a
	Discariche / Fasce di rispetto (D.Lgs. 36/2003; L.R. 3/2000)	Art. 4.1.1.b
	Cave (L.R. 44/1982)	Art. 4.1.1.c
	Depuratori / Fasce di rispetto (D.C.I.M. 04/02/1977; D.Lgs. 152/06; D.G.R.V. 107/09)	Art. 4.1.1.d
	Pozzi di Prelievo per uso idropotabile, idrotermale e idroproduttivo / fasce di rispetto (D.P.R. 236/1988)	Art. 4.1.1.e
	Viabilità / Fasce di rispetto (D.Lgs 285/1992; D.P.R. 147/1993; D.P.R. 495/1992)	Art. 4.1.1.f
	Ferrovia / Fasce di rispetto (D.P.R. 753/1980)	Art. 4.1.1.g
	Aeroporti / Fasce di rispetto acustico (D.M. 31/10/1997; D.M. 03/12/1999)	Art. 4.1.1.h
	Vincoli altimetrici aeroportuali (L. 58/1963)	Art. 4.1.1.i
	Zone Militari	Art. 4.1
	Elettrodotti / Fasce di rispetto (L. 36/2001; D.M. 29.05.2008; L.R. 27/1993 e s.m.i.)	Art. 4.1.1.j
	Cimiteri / Fasce di rispetto (T.U. Leggi Sanitarie R.D. 1265/1934)	Art. 4.1.1.k
	Impianti di comunicazione elettronica uso pubblico (L. 36/2001; D.Lgs. 198/2002; D.Lgs. 259/2003)	Art. 4.1
	Gasdotti / Fasce di rispetto (D.P.R. 327/2001; D.M. 17.04.2008)	Art. 4.1.1.l
	Allevamenti zootecnici intensivi / Fasce di rispetto (Atti d'Indirizzo L.R. 11/2004 - lett. D)	Art. 4.1.1.m

Estratto della Carta dei Vincoli e della Pianificazione Territoriale del comune di Sommacampagna

1.2.5 Acque sotterranee

La valutazione sulle acque sotterranee è stata condotta avvalendosi di fonti bibliografiche attualmente disponibili, che consentono di definire in modo preliminare il contesto d'inserimento della Variante in oggetto. A tal fine si è fatto riferimento alle seguenti carte:

- “Carta idrogeologica” del comune di Sona allegata al PAT.
- “Carta idrogeologica” del comune di Sommacampagna allegata al PAT.

L'area fa parte del grande acquifero indifferenziato che inizia dalla zona in cui l'Adige incide le alluvioni fluvio-glaciali ghiaiose e giunge alla fascia delle risorgive dopo aver lambito le cerchie moreniche più esterne. Essa è caratterizzata da un'unica potente falda, a carattere freatico. Quest'area corrisponde alla fascia di ricarica degli acquiferi di pianura che viene mantenuta dagli apporti di dispersione della falda di subalveo dell'Adige, dall'apporto meteorico efficace e dalle



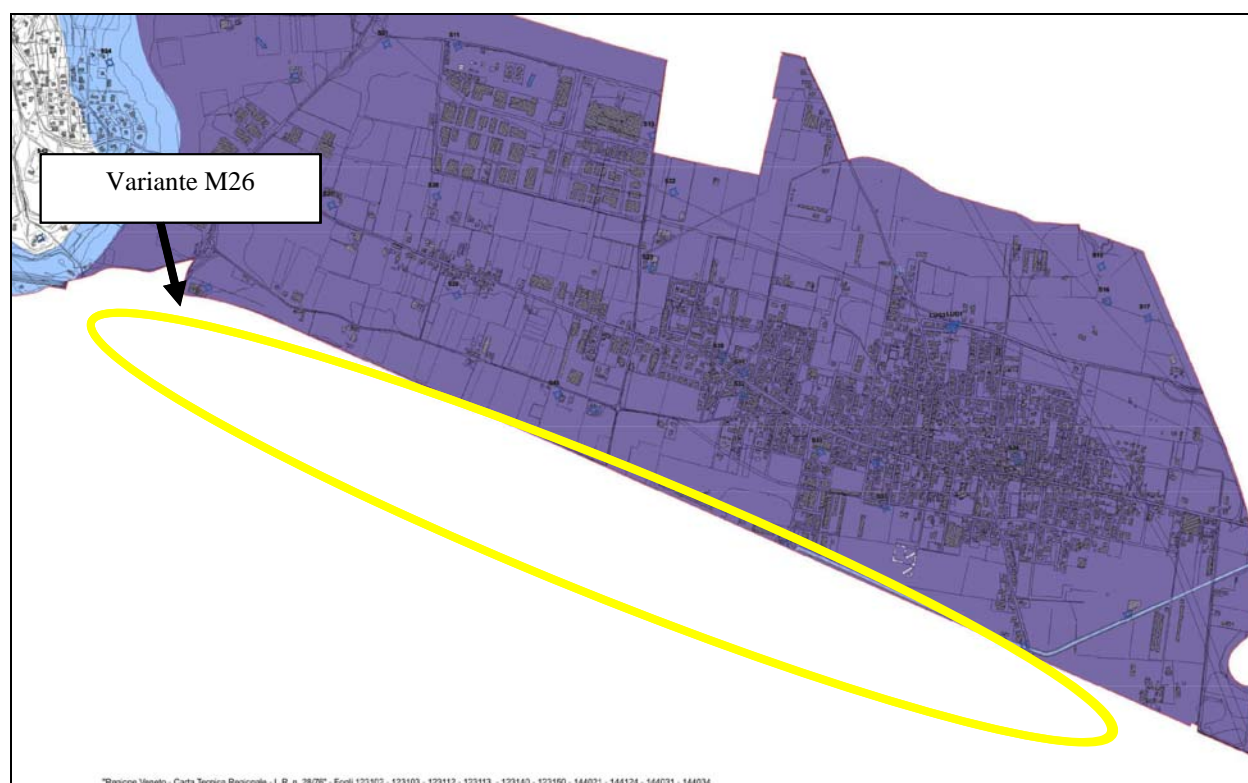
Doc. N.

Progetto
INORLotto
11Codifica Documento
E E2 RG IM 000 0 008Rev.
AFoglio
17 di
150

irrigazioni, effettuate nel periodo da aprile a settembre, secondariamente dagli apporti del sistema morenico. Le direttrici prevalenti del deflusso idrico sono rivolte da nord ovest a sud est, mentre la cadente piezometrica è calcolata nell'ordine di 1.5-3.5‰.

Sulla base dell'estratto delle "Carta dei vincoli e della Pianificazione Territoriale" esposte nel paragrafo precedente si evince che, sull'area oggetto di valutazione, non esistono vincoli di natura geologica.

Di seguito si riportano gli estratti della "Carta idrogeologica" del comune di Sona e del comune di Sommacampagna dalla quale si evince che in prossimità dell'area oggetto di valutazione, la falda freatica si trova ad una profondità di circa 20 m da pc con una direzione di flusso da W verso E.

**a0102011 - Confini comunali**

Confine Comunale (a0102011_ConfiniComunali)

c0502012 - Carta Idrogeologica (Linee)

- I-SOT-03 linea isofreatica e sua quota assoluta
- I-SUP-01 limite di bacino idrografico e spartiacque locali
- I-SUP-02 corso d'acqua permanente
- I-SUP-03 corso d'acqua temporaneo
- I-SUP-04 canale artificiale

c0502013 - Carta Idrogeologica (Punti)

- I-SOT-04 - Direzione di deflusso falda freatica
- I-SOT-06 - Pozzo con falda freatica con denominazione (vedi stratigrafie in Allegato 1 e 2)

I-SOT-08 - Pozzo con falda artesianica con denominazione (vedi stratigrafie in Allegato 1 e 2)

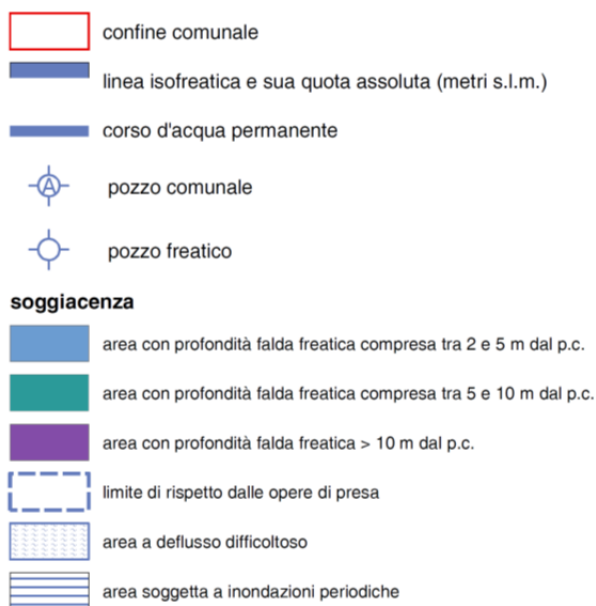
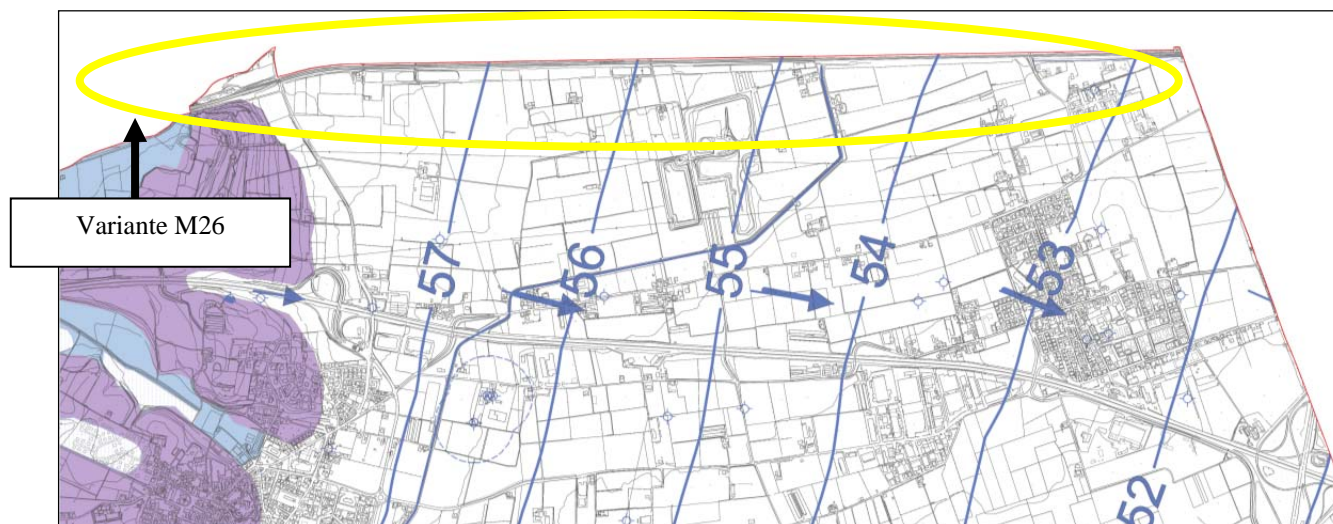
I-SOT-10 - Pozzo acquedotto pubblico

c0502011 - Carta Idrogeologica (Aree)

- I-SOT-01b - Profondità falda freatica fra 2 e 5 m dal p.c.
- I-SOT-01d - Profondità falda freatica > 10 m dal p.c.
- I-SUP-15 - Area a deflusso difficoltoso
- I-SUP-16 - Area soggetta a inondazioni periodiche
- I-SUP-17 - Palude
- I-SUP-09 - limite di rispetto delle opere di presa



Estratto della “Carta idrogeologica” del comune di Sona



Estratto della “Carta idrogeologica” del comune di Sommacampagna

1.2.6 Atmosfera

La descrizione della qualità dell'aria è stata condotta avvalendosi di fonti bibliografiche attualmente disponibili, che consentono di caratterizzare in modo preliminare il contesto d'inserimento della Variante in oggetto. A tal fine si è fatto riferimento alla DGR n. 3195 del 17.10.06 della Regione Veneto che ha definito una nuova zonizzazione del territorio regionale in funzione della qualità dell'aria per consentire l'adeguamento ai criteri indicati nell'Appendice 1 al D.Lgs 155/2010.

Il Comune di Sommacampagna rientrano nella Zona A1 – Agglomerato.

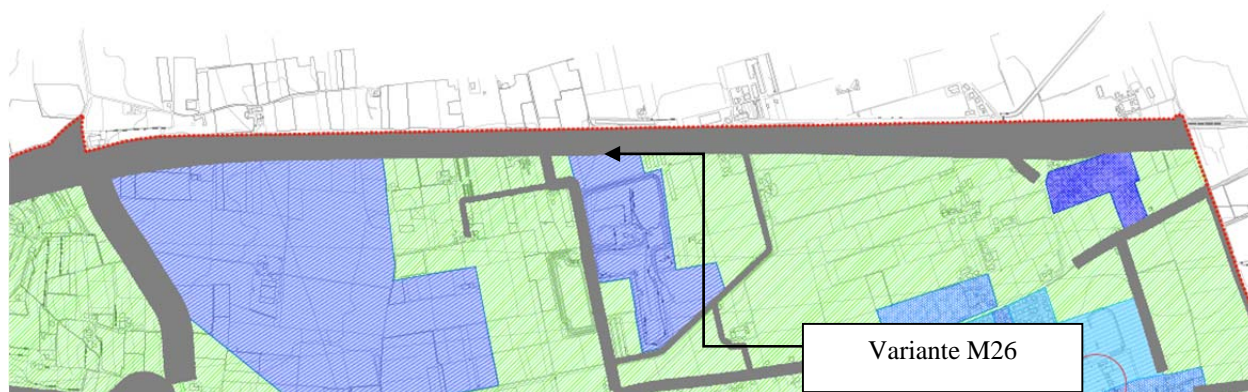


1.2.7 Rumore e vibrazioni

Al fine della caratterizzazione della componente è stato consultato il Piano di Classificazione Acustica del territorio comunale di Sommacampagna (2008). Le indagini condotte nell'ambito dell'attività di redazione dello strumento comunale risultano una valida base nell'individuazione di elementi attuali, utili alla descrizione dello stato dell'ambiente del territorio in oggetto. Dall'osservazione della documentazione e dalle cartografie predisposte per la zonizzazione acustica, si evince che all'interno dell'ambito d'indagine sono presenti, esclusivamente:

- la zona di rispetto ferroviario riferita in particolare agli assi e alle relative fasce di rispetto degli assi ferroviari;
- la classe 4 riferita in particolare alle aree di intensa attività umana con attività produttive;
- la classe 3 applicata alle restanti porzioni territoriali extraurbane agricole.

Di seguito si riporta un estratto della cartografia della zonizzazione acustica dal quale si evince che l'area oggetto di variante interessa zone ricadenti principalmente in classe di zonizzazione acustica 4 e 3.





LEGENDA

	Confine comunale
	CLASSE "1" "Aree particolarmente protette"
	CLASSE "1 speciale" "Oasi del silenzio"
	CLASSE "2" "Aree prevalentemente residenziali"
	CLASSE "3" "Aree di tipo misto"
	"CLASSE "4" "Aree ad intensa attività umana"
	CLASSE "5" "Aree prevalentemente industriali"
	Zona di rispetto ferroviario
	Zona di rispetto stradale
	Zona 3 agricola
	Zona A aeroporto
	Zona feste e sagre

Estratto della zonizzazione acustica comunale**1.2.8 Radiazioni elettromagnetiche**

Al fine della caratterizzazione della componente, sono stati recepiti gli esiti delle indagini condotte nell'ambito della predisposizione dello strumento urbanistico comunale (2015) rappresentati nella cartografia "Carta dei vincoli e della pianificazione territoriale". Dalla suddetta cartografia, di cui si riporta un estratto di seguito, si evince che all'interno dell'ambito d'indagine analizzato non sono presenti elettrodotti.



Doc. N.

Progetto
INORLotto
11Codifica Documento
E E2 RG IM 000 0 008Rev.
AFoglio
21 di
150

Variante M26

Altri elementi

	Idrografia principale / Servitù idraulica (R.D.368/1904 e R.D.523/1904)	Art. 4.1.1.a
	Discariche / Fasce di rispetto (D.Lgs. 36/2003; L.R. 3/2000)	Art. 4.1.1.b
	Cave (L.R. 44/1982)	Art. 4.1.1.c
	Depuratori / Fasce di rispetto (D.C.I.M. 04/02/1977; D.Lgs. 152/06; D.G.R.V. 107/09)	Art. 4.1.1.d
	Pozzi di Prelievo per uso idropotabile, idrotermale e idroproduttivo / fasce di rispetto (D.P.R. 236/1988)	Art. 4.1.1.e
	Viabilità / Fasce di rispetto (D.Lgs 285/1992; D.P.R. 147/1993; D.P.R. 495/1992)	Art. 4.1.1.f
	Ferrovia / Fasce di rispetto (D.P.R. 753/1980)	Art. 4.1.1.g
	Aeroporti / Fasce di rispetto acustico (D.M. 31/10/1997; D.M. 03/12/1999)	Art. 4.1.1.h
	Vincoli altimetrici aeroportuali (L. 58/1963)	Art. 4.1.1.i
	Zone Militari	Art. 4.1
	Elettrodotti / Fasce di rispetto (L. 36/2001; D.M. 29.05.2008; L.R. 27/1993 e s.m.i.)	Art. 4.1.1.j
	Cimiteri / Fasce di rispetto (T.U. Leggi Sanitarie R.D. 1265/1934)	Art. 4.1.1.k
	Impianti di comunicazione elettronica uso pubblico (L. 36/2001; D.Lgs. 198/2002; D.Lgs. 259/2003)	Art. 4.1
	Gasdotti / Fasce di rispetto (D.P.R. 327/2001; D.M. 17.04.2008)	Art. 4.1.1.l
	Allevamenti zootecnici intensivi / Fasce di rispetto (Atti d'Indirizzo L.R. 11/2004 - lett. D)	Art. 4.1.1.m

Estratto Carta dei vincoli e della pianificazione territoriale

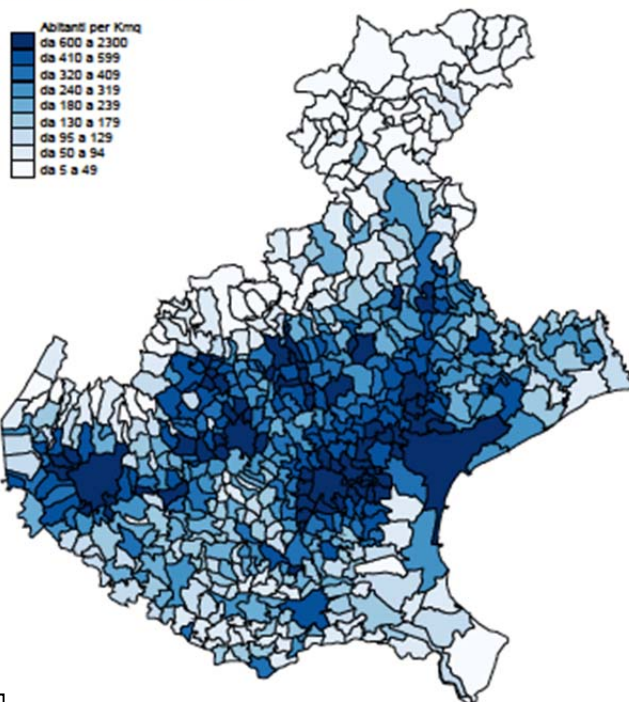


1.2.9 Salute pubblica

Al fine della caratterizzazione della componente “salute pubblica”, si è ritenuto utile effettuare un’analisi dello stato di salute della popolazione residente nel Comune di Sommacampagna, utilizzando come indicatore di salute la “mortalità per causa”. La presente analisi si è basata prevalentemente su informazioni e dati statistici tratti dalla pubblicazione “La mortalità nella Regione Veneto – 2000-2013” redatto da Regione Veneto/SER. A livello provinciale i dati fanno riferimento alle tabelle ISTAT.

Di seguito si riportano estratti del suddetto documento.

Figura 1.2 Densità abitativa della popolazione residente al 1° gennaio 2013 nei comuni della Regione del Veneto. Fonte: ISTAT



Comune di Sommacampagna



Doc. N.

Progetto
INOR

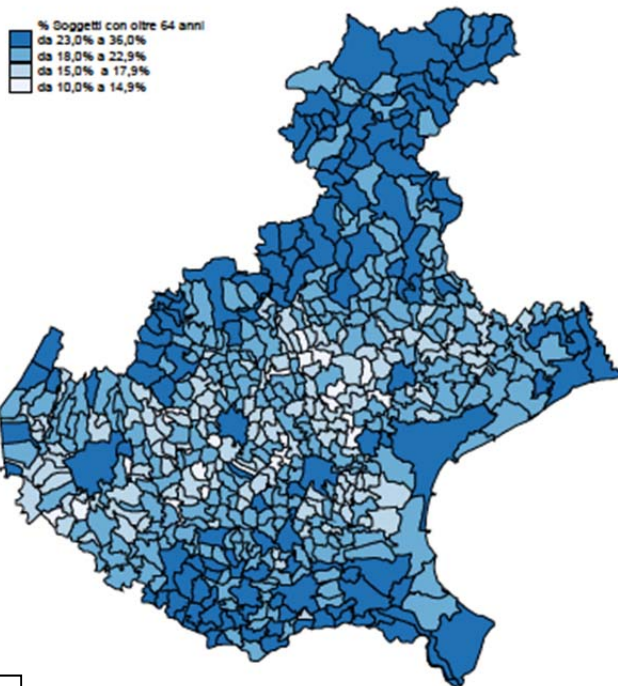
Lotto
11

Codifica Documento
E E2 RG IM 000 0 008

Rev.
A

Foglio
23 di
150

Figura 1.4 Distribuzione percentuale della popolazione sopra i 64 anni residente al 1° gennaio 2013 nella Regione del Veneto. Fonte: ISTAT


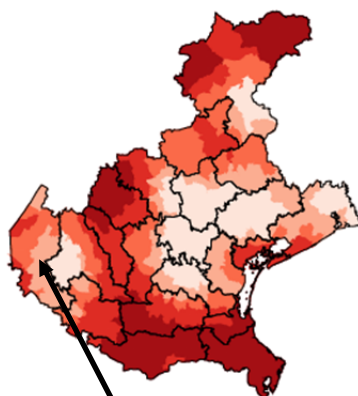

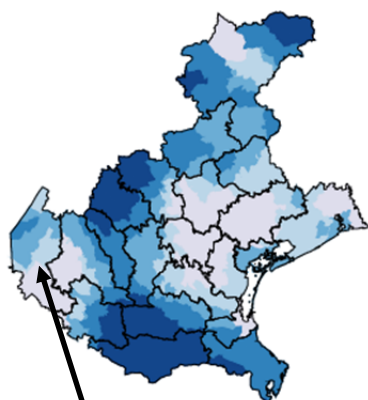


Comune di Sommacampagna

Figura 4.5 Mortalità per malattie del sistema circolatorio: mappa della mortalità su base comunale; stime kernel del rapporto standardizzato di mortalità. Età <85 anni. Veneto, periodo 2010-2013.

MASCHI

FEMMINE



Comune di
Sommacampagna

Comune di
Sommacampagna



Doc. N.

Progetto
INOR

Lotto
11

Codifica Documento
E E2 RG IM 000 0 008

Rev.
A

Foglio
24 di
150

Figura 4.10 Mortalità per cardiopatie ischemiche: mappa della mortalità su base comunale; stime kernel del rapporto standardizzato di mortalità. Età <85 anni. Veneto, periodo 2010-2013.

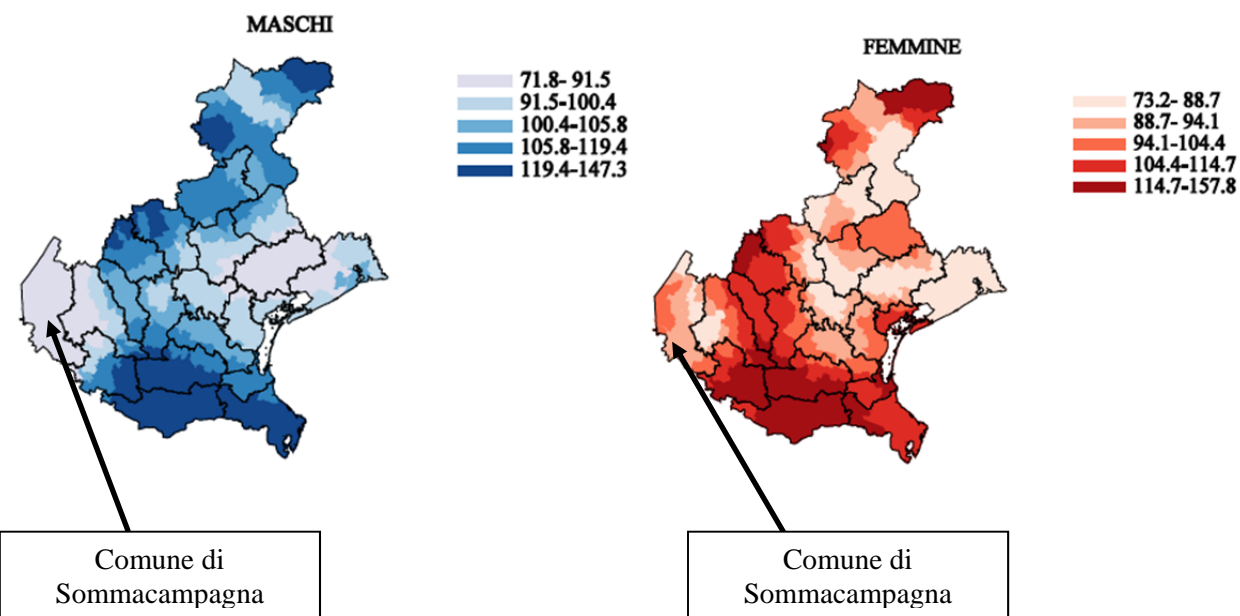
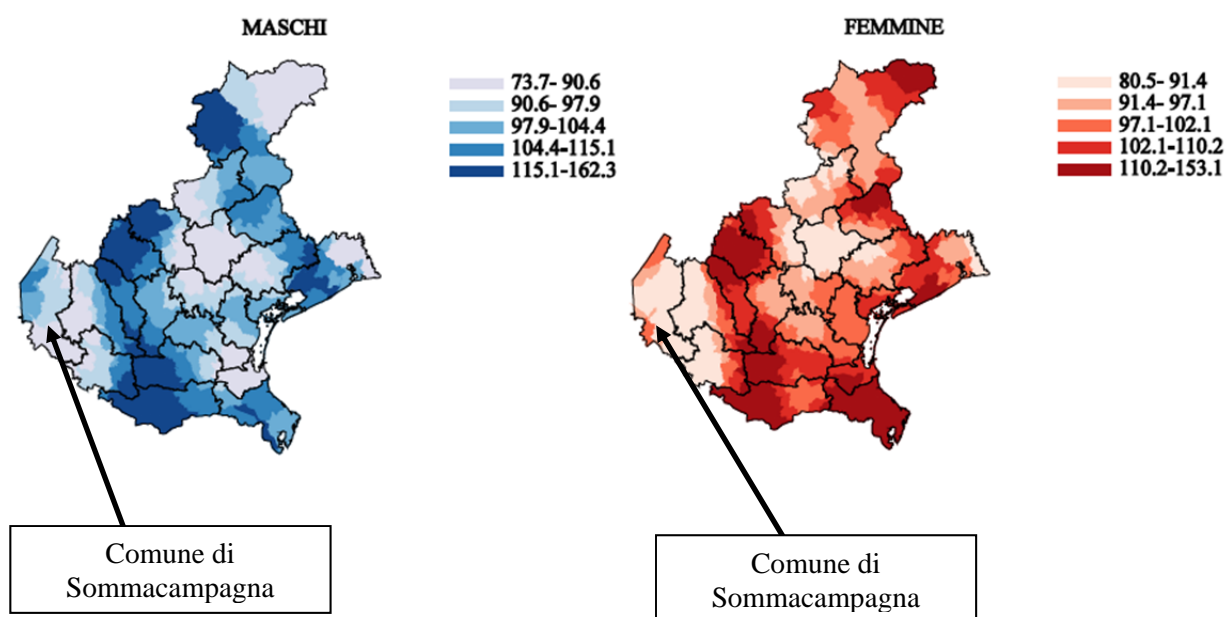


Figura 4.15 Mortalità per malattie cerebrovascolari: mappa della mortalità su base comunale; stime kernel del rapporto standardizzato di mortalità. Età <85 anni. Veneto, periodo 2010-2013.





Doc. N.

Progetto
INOR

Lotto
11

Codifica Documento
E E2 RG IM 000 0 008

Rev.
A

Foglio
25 di
150

Figura 5.5 Mortalità per tumori: mappa della mortalità su base comunale; stime kernel del rapporto standardizzato di mortalità. Età <85 anni. Veneto, periodo 2010-2013.

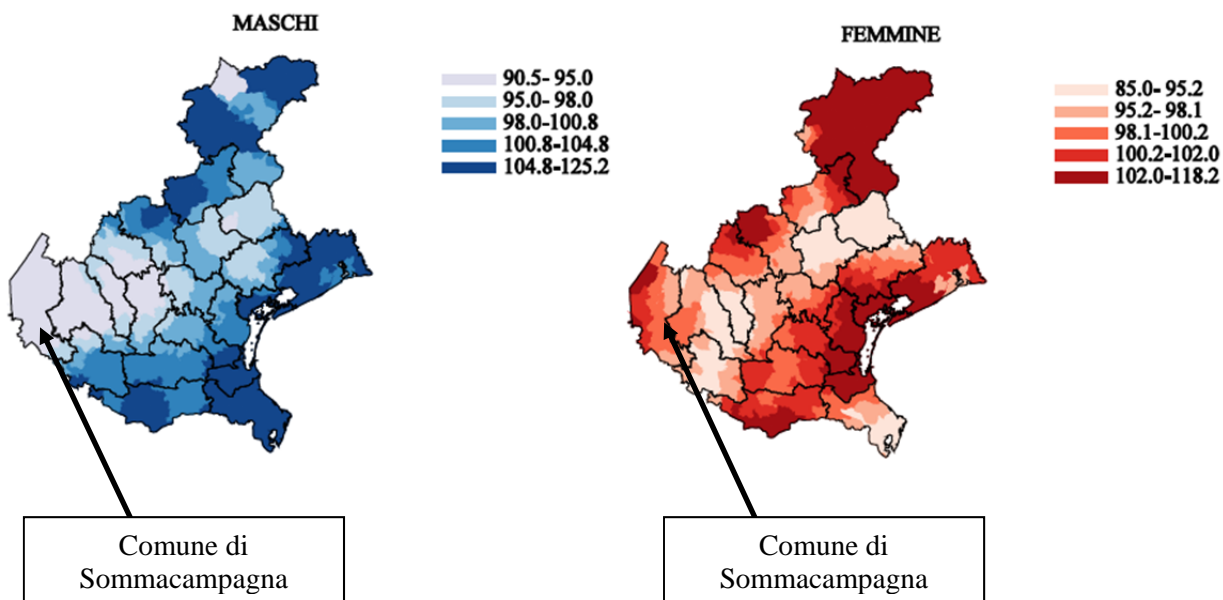


Figura 5.10 Mortalità per tumore maligno del polmone: mappa della mortalità su base comunale; stime kernel del rapporto standardizzato di mortalità. Età <85 anni. Veneto, periodo 2010-2013.

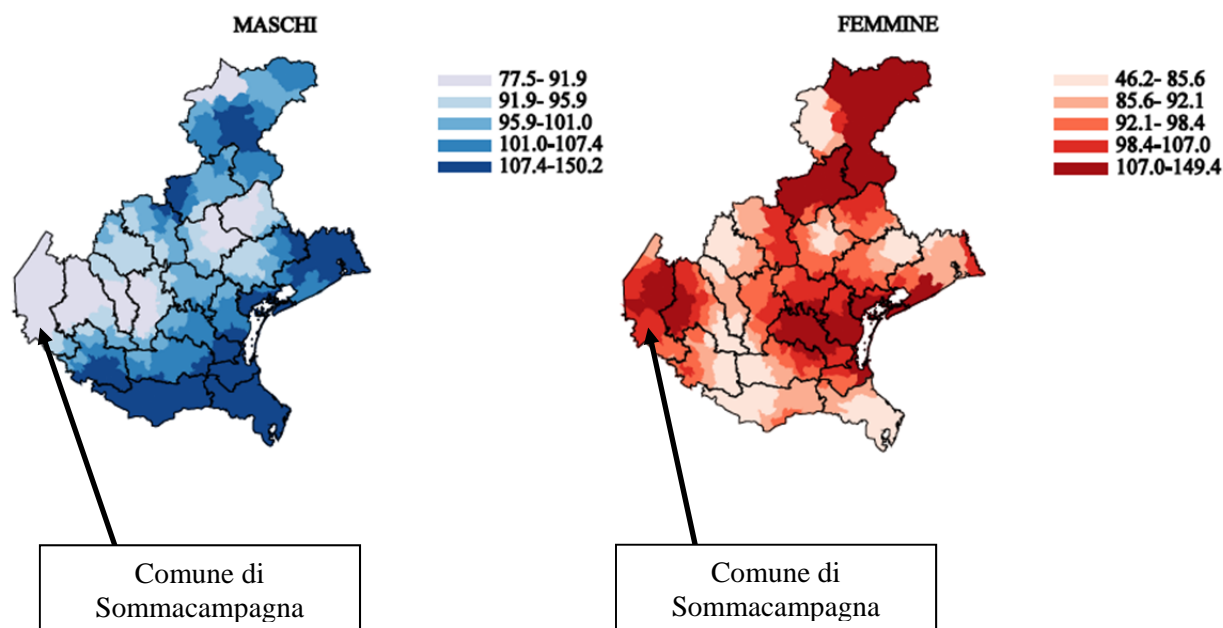




Figura 5.16 Mortalità per tumore maligno del colon-retto: mappa della mortalità su base comunale; stime kernel del rapporto standardizzato di mortalità. Età <85 anni. Veneto, periodo 2010-2013.

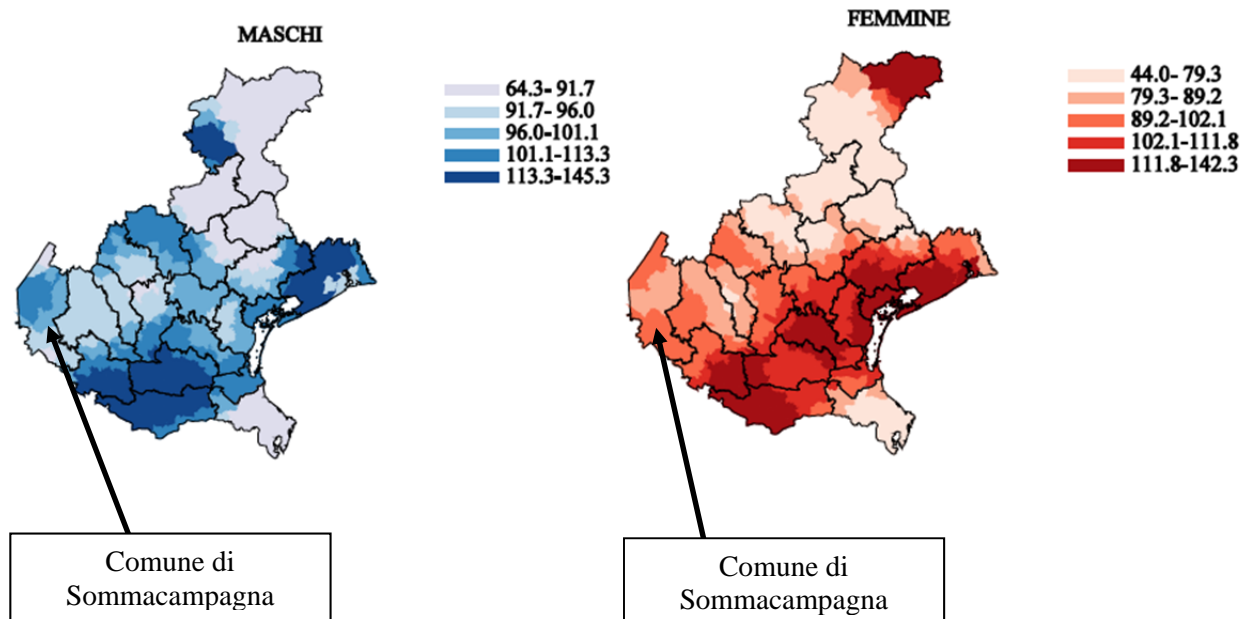
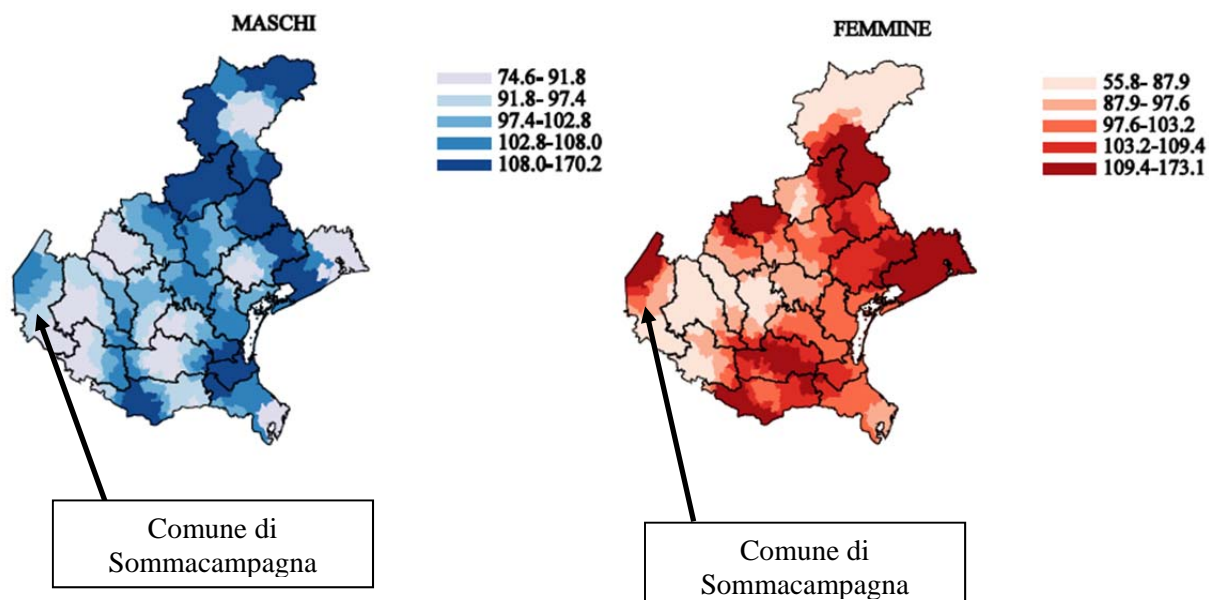


Figura 5.21 Mortalità per tumore maligno del pancreas: mappa della mortalità su base comunale; stime kernel del rapporto standardizzato di mortalità. Età <85 anni. Veneto, periodo 2010-2013.





Doc. N.

Progetto
INOR

Lotto
11

Codifica Documento
E E2 RG IM 000 0 008

Rev.
A

Foglio
27 di
150

Figura 5.25 Mortalità per tumore maligno della mammella nella donna: mappa della mortalità su base comunale; stime kernel del rapporto standardizzato di mortalità. Età <85 anni. Veneto, periodo 2010-2013.

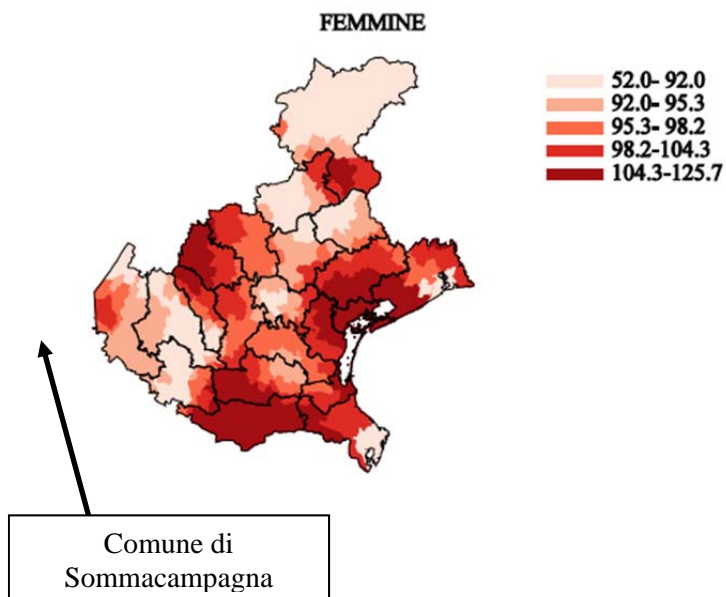
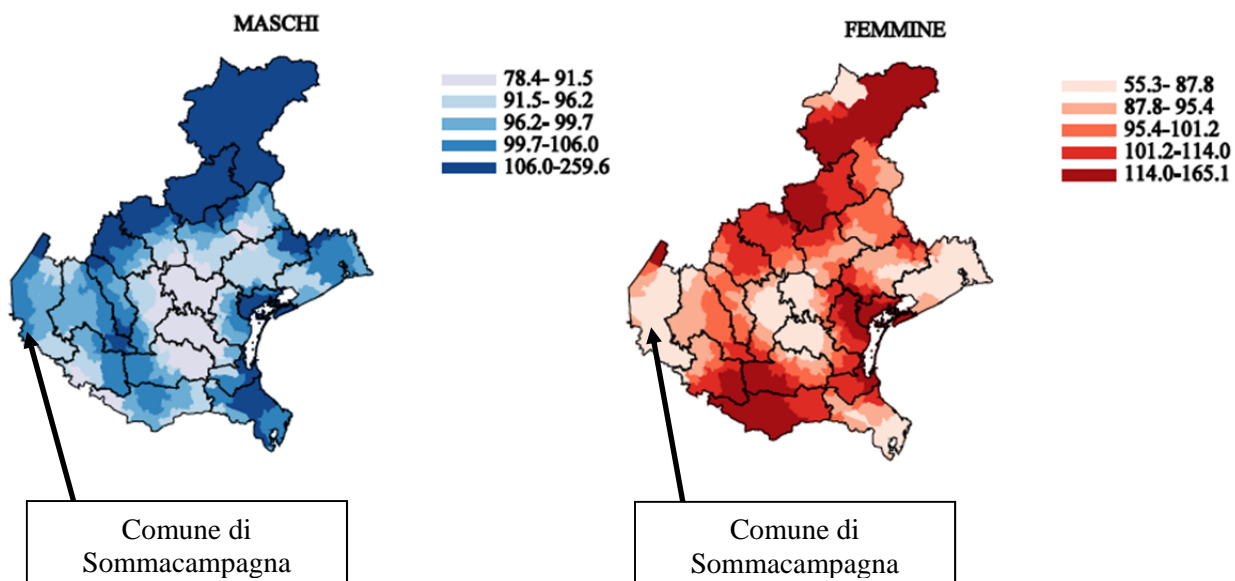


Figura 7.3 Mortalità per malattie del fegato: mappa della mortalità su base comunale; stime kernel del rapporto standardizzato di mortalità. Età <85 anni. Veneto, 2010-2013



GENERAL CONTRACTOR

Cepav due

Consorzio ENI per l'Alta Velocità



ALTA SORVEGLIANZA



Doc. N.

Progetto
INOR

Lotto
11

Codifica Documento
E E2 RG IM 000 0 008

Rev.
A

Foglio
28 di
150

Il Comune di Sommacampagna presenta una densità abitativa medio-alta ma con una distribuzione medio-bassa di popolazione sopra i 64 anni.

Le mappe di mortalità su base comunale evidenziano un'attenzione per la mortalità per tumori, in particolare per il tumore maligno del polmone nelle donne, per il tumore maligno del colon-retto per entrambe (classi medie) e per le malattie al fegato negli uomini. (classi medie).

1.3 Valutazione ambientale “Sub-variante M26-1”

Traslazione del tracciato (per un massimo di 6 m) per miglioramento delle risoluzioni di interferenza idraulica e conseguente traslazione del cantiere di armamento di Lugagnano.



1.3.1 Acque superficiali – Matrice di valutazione “Sub-variante M26-1”

FASE DI CANTIERE						
MACRO-ATTIVITA'	ASPETTO AMBIENTALE MACRO-ATTIVITA'	Interferenza		Risultato		Note
		SP	T		Risultato definitivo	
PREPARAZIONE DEL SITO	Pulizia ed esportazione vegetazione	1	1	1	1	La variante consiste nella traslazione verso sud del tracciato ferroviario, sia della linea AV/AC sia degli affiancati rami pari e dispari della interconnessione di Verona Mercè, e conseguente traslazione del cantiere di Lugagnano, per un valore massimo di 6m. Si tratta di modifica tecnica richiesta da Italferr al fine di migliorare la risoluzione delle interferenze idrauliche. La variante comporta quindi, in termini differenziali, un conseguente miglioramento sulla componente acque superficiali, rispetto al PD.
	Scotico e bonifica	1	1	1	1	
	Formazione piazzali	1	1	1	1	
	Installazione baracche e recinzioni, allacciamenti	1	1	1	1	
<i>Significatività dell'impatto parziale</i>				1	1	
LAVORI CIVILI	Scavi/riempimenti per opera e movimentazione terra carico/scarico materiali	1	1	1	1	idem
	Formazione opere idrauliche	1	1	1	1	
	Fondazioni/sottofondazioni	1	1	1	1	
	Formazione posa del materiale inerte, costruzione piste-strade cantiere ecc.	1	1	1	1	
<i>Significatività dell'impatto parziale</i>				1	1	
LAVORI MECCANICI	Montaggio strutture metalliche e prefabbricati	1	1	1	1	idem
	Montaggio apparecchiature e macchine operatrici	1	1	1	1	
	Operazioni di carpenteria metallica	1	1	1	1	
<i>Significatività dell'impatto parziale</i>				1	1	
LAVORI ELETTRICI E IMPIANTISTICA	Collegamenti elettrici, installazione illuminazione	1	1	1	1	idem
	Posa cavi elettrici, quadri ed allacciamenti	1	1	1	1	
<i>Significatività dell'impatto parziale</i>				1	1	
MOBILITAZIONI	Trasporto materiali/rifiuti/equipment, carico/scarico e trasporto di materiale di risulta	1	1	1	1	idem
	Trasporto personale	1	1	1	1	
<i>Significatività dell'impatto parziale</i>				1	1	
ATTIVITA' DI RIPRISTINO	Smontaggio baracche e strutture logistiche	1	1	1	1	idem
	Pulizia e sistemazione finale delle aree di lavoro	1	1	1	1	
<i>Significatività dell'impatto parziale</i>				1	1	

FASE DI ESERCIZIO						
MACRO-ATTIVITA'		Interferenza		Risultato		Note
		I	V		Risultato definitivo	
ESERCIZIO POST-OPERAM		0	1	0	0	La modifica non comporta scarichi aggiuntivi in corpi idrici superficiali, rispetto al progetto definitivo.
<i>Significatività dell'impatto parziale</i>				0	0	



1.3.2 Flora, fauna ed habitat naturali – Matrice di valutazione “Sub-variante M26-1”

FASE DI CANTIERE						
MACRO-ATTIVITA'	ASPETTO AMBIENTALE MACRO-ATTIVITA'	Interferenza		Risultato	Risultato definitivo	Note
		SP	T			
PREPARAZIONE DEL SITO	Pulizia ed esportazione vegetazione	-3	1	-3	-3	La variante consiste nella traslazione verso sud del tracciato ferroviario, sia della linea AV/AC sia degli affiancati rami pari e dispari della interconnessione di Verona Mercè, per un valore massimo di 6m. Questa traslazione causa l'interferenza con un'area a vincolo forestale e un maggiore impatto su alcune porzioni di aree per il rispetto dell'ambiente naturale, della flora e della fauna, zone di ammortizzazione o transizione, ambiti dei Parchi o per l'istituzione di Parchi e riserve naturali ed archeologiche ed a tutela paesaggistica
	Scotico e bonifica	-3	1	-3	-3	
	Formazione piazzali	0	1	0	0	
	Installazione baracche e recinzioni, allacciamenti	0	1	0	0	
<i>Significatività dell'impatto parziale</i>				-2	-2	
LAVORI CIVILI	Scavi/riempimenti per opera e movimentazione terra carico/scarico materiali	0	1	0	0	Attività di cantiere non applicabili/non correlabili con impatti sulla componente.
	Formazione opere idrauliche	0	1	0	0	
	Fondazioni/sottofondazioni	0	1	0	0	
	Formazione posa del materiale inerte, costruzione piste-strade cantiere ecc.	0	1	0	0	
<i>Significatività dell'impatto parziale</i>				0	0	
LAVORI MECCANICI	Montaggio strutture metalliche e prefabbricati	0	1	0	0	Attività di cantiere non applicabili/non correlabili con impatti sulla componente.
	Montaggio apparecchiature e macchine operatrici	0	1	0	0	
	Operazioni di carpenteria metallica	0	1	0	0	
<i>Significatività dell'impatto parziale</i>				0	0	
LAVORI ELETTRICI IMPIANTISTICA	Collegamenti elettrici, installazione illuminazione	0	1	0	0	Attività di cantiere non applicabili/non correlabili con impatti sulla componente.
	Posa cavi elettrici, quadri ed allacciamenti	0	1	0	0	
<i>Significatività dell'impatto parziale</i>				0	0	
MOBILITAZIONI	Trasporto materiali/rifiuti/equipment, carico/scarico e trasporto di materiale di risulta	0	1	0	0	Attività di cantiere non applicabili/non correlabili con impatti sulla componente.
	Trasporto personale	0	1	0	0	
<i>Significatività dell'impatto parziale</i>				0	0	
ATTIVITA' DI RIPRISTINO	Smontaggio baracche e strutture logistiche	0	1	0	0	Attività di cantiere non applicabili/non correlabili con impatti sulla componente.
	Pulizia e sistemazione finale delle aree di lavoro	0	1	0	0	
<i>Significatività dell'impatto parziale</i>				0	0	

FASE DI ESERCIZIO						
MACRO-ATTIVITA'		Interferenza		Risultato	Risultato definitivo	Note
		I	V			
ESERCIZIO POST-OPERAM		-2	3	-6	-6	Poiché la traslazione prevista dalla variante è di soli 6 metri al massimo, si ritiene che rispetto al progetto definitivo l'impatto sulla componente sia moderato. I recettori sono considerati sensibili a titolo cautelativo, anche se tali recettori sono presenti solo in una piccola parte della tratta di 5 km.
<i>Significatività dell'impatto parziale</i>				-6	-6	



1.3.3 Beni storici, architettonici, naturali e paesaggistici – Matrice di valutazione “Sub-variante M26-1”

FASE DI CANTIERE							
MACRO-ATTIVITA'	ASPETTO AMBIENTALE MACRO-ATTIVITA'	Interferenza		Risultato	Risultato definitivo	Note	
		SP	T				
PREPARAZIONE DEL SITO	Pulizia ed esportazione vegetazione	-2	1	-2	-2	La variante consiste nella traslazione verso sud del tracciato ferroviario, sia della linea AV/AC sia degli affiancati rami pari e dispari della interconnessione di Verona Mercè, per un valore massimo di 6m. Questa traslazione causa l'interferenza con un'area a vincolo paesaggistico e di interesse archeologico	
	Scotico e bonifica	-2	1	-2	-2		
	Formazione piazzali	0	1	0	0		
	Installazione baracche e recinzioni, allacciamenti	0	1	0	0		
<i>Significatività dell'impatto parziale</i>					-1	-1	
LAVORI CIVILI	Scavi/riempimenti per opera e movimentazione terra carico/scarico materiali	-2	1	-2	-2	idem	
	Formazione opere idrauliche	-2	1	-2	-2		
	Fondazioni/sottofondazioni	-2	1	-2	-2		
	Formazione posa del materiale inerte, costruzione piste-strade cantiere ecc.	-2	1	-2	-2		
<i>Significatività dell'impatto parziale</i>					-2	-2	
LAVORI MECCANICI	Montaggio strutture metalliche e prefabbricati	-2	1	-2	-2	idem	
	Montaggio apparecchiature e macchine operatrici	-2	1	-2	-2		
	Operazioni di carpenteria metallica	-2	1	-2	-2		
<i>Significatività dell'impatto parziale</i>					-2	-2	
LAVORI ELETTRICHE IMPIANTISTICA	Collegamenti elettrici, installazione illuminazione	0	1	0	0	Attività di cantiere non applicabili/non correlabili con impatti sulla componente.	
	Posa cavi elettrici, quadri ed allacciamenti	0	1	0	0		
<i>Significatività dell'impatto parziale</i>					0	0	
MOBILITAZIONI	Trasporto materiali/rifiuti/equipment, carico/scarico e trasporto di materiale di risulta	0	1	0	0	Attività di cantiere non applicabili/non correlabili con impatti sulla componente.	
	Trasporto personale	0	1	0	0		
<i>Significatività dell'impatto parziale</i>					0	0	
ATTIVITA' DI RIPRISTINO	Smontaggio baracche e strutture logistiche	0	1	0	0	Attività di cantiere non applicabili/non correlabili con impatti sulla componente.	
	Pulizia e sistemazione finale delle aree di lavoro	0	1	0	0		
<i>Significatività dell'impatto parziale</i>					0	0	

FASE DI ESERCIZIO							
MACRO-ATTIVITA'		Interferenza		Risultato	Risultato definitivo	Note	
		I	V				
ESERCIZIO POST-OPERAM		-2	2	-4	-4	Poiché la traslazione prevista dalla variante è di soli 6 metri al massimo, si ritiene che rispetto al progetto definitivo l'impatto sulla componente sia moderato. I recettori sono considerati di valore ordinario in quanto sono presenti solo in una piccola parte della tratta di 5 km e sono meno numerosi rispetto a quelli previsti per la componente Flora e fauna.	
<i>Significatività dell'impatto parziale</i>					-4	-4	



Doc. N.

Progetto
INORLotto
11Codifica Documento
E E2 RG IM 000 0 008Rev.
AFoglio
32 di
150

1.3.4 Suolo – Matrice di valutazione “Sub-variante M26-1”

FASE DI CANTIERE						
MACRO-ATTIVITA'	ASPETTO AMBIENTALE MACRO-ATTIVITA'	Interferenza		Risultato		Note
		SP	T			
PREPARAZIONE DEL SITO	Pulizia ed esportazione vegetazione	0	1	0	0	La variante progettuale non comporta differenze di impatto rispetto al Progetto definitivo per la componente suolo/sottosuolo.
	Scotico e bonifica	0	1	0	0	
	Formazione piazzali	0	1	0	0	
	Installazione baracche e recinzioni, allacciamenti	0	1	0	0	
<i>Significatività dell'impatto parziale</i>				0	0	
LAVORI CIVILI	Scavi/riempimenti per opera e movimentazione terra carico/scarico materiali	0	1	0	0	idem
	Formazione opere idrauliche	0	1	0	0	
	Fondazioni/sottofondazioni	0	1	0	0	
	Formazione posa del materiale inerte, costruzione piste-strade cantiere ecc.	0	1	0	0	
<i>Significatività dell'impatto parziale</i>				0	0	
LAVORI MECCANICI	Montaggio strutture metalliche e prefabbricati	0	1	0	0	idem
	Montaggio apparecchiature e macchine operatrici	0	1	0	0	
	Operazioni di carpenteria metallica	0	1	0	0	
<i>Significatività dell'impatto parziale</i>				0	0	
LAVORI ELETTRICI IMPIANTISTICA	Collegamenti elettrici, installazione illuminazione	0	1	0	0	idem
	Posa cavi elettrici, quadri ed allacciamenti	0	1	0	0	
<i>Significatività dell'impatto parziale</i>				0	0	
MOBILITAZIONI	Trasporto materiali/rifiuti/equipment, carico/scarico e trasporto di materiale di risulta	0	1	0	0	idem
	Trasporto personale	0	1	0	0	
<i>Significatività dell'impatto parziale</i>				0	0	
ATTIVITA' DI RIPRISTINO	Smontaggio baracche e strutture logistiche	0	1	0	0	idem
	Pulizia e sistemazione finale delle aree di lavoro	0	1	0	0	
<i>Significatività dell'impatto parziale</i>				0	0	

FASE DI ESERCIZIO						
MACRO-ATTIVITA'		Interferenza		Risultato		Note
		I	V			
ESERCIZIO POST-OPERAM		0	1	0	0	La variante progettuale non comporta differenze di rischio rispetto al Progetto definitivo per la componente suolo/sottosuolo.
<i>Significatività dell'impatto parziale</i>				0	0	



1.3.5 Acque sotterranee – Matrice di valutazione “Sub-variante M26-1”

FASE DI CANTIERE						
MACRO-ATTIVITA'	ASPETTO AMBIENTALE MACRO-ATTIVITA'	Interferenza		Risultato	Risultato definitivo	Note
		SP	T			
PREPARAZIONE DEL SITO	Pulizia ed esportazione vegetazione	0	1	0	0	La variante progettuale non comporta differenze di impatto rispetto al Progetto definitivo per la componente acque sotterranee.
	Scotico e bonifica	0	1	0	0	
	Formazione piazzali	0	1	0	0	
	Installazione baracche e recinzioni, allacciamenti	0	1	0	0	
<i>Significatività dell'impatto parziale</i>					0	0
LAVORI CIVILI	Scavi/riempimenti per opera e movimentazione terra carico/scarico materiali	0	1	0	0	idem
	Formazione opere idrauliche	0	1	0	0	
	Fondazioni/sottofondazioni	0	1	0	0	
	Formazione posa del materiale inerte, costruzione piste-strade cantiere ecc.	0	1	0	0	
<i>Significatività dell'impatto parziale</i>					0	0
LAVORI MECCANICI	Montaggio strutture metalliche e prefabbricati	0	1	0	0	idem
	Montaggio apparecchiature e macchine operatrici	0	1	0	0	
	Operazioni di carpenteria metallica	0	1	0	0	
<i>Significatività dell'impatto parziale</i>					0	0
LAVORI ELETTRICHE IMPIANTISTICA	Collegamenti elettrici, installazione illuminazione	0	1	0	0	idem
	Posa cavi elettrici, quadri ed allacciamenti	0	1	0	0	
<i>Significatività dell'impatto parziale</i>					0	0
MOBILITAZIONI	Trasporto materiali/rifiuti/equipment, carico/scarico e trasporto di materiale di risulta	0	1	0	0	idem
	Trasporto personale	0	1	0	0	
<i>Significatività dell'impatto parziale</i>					0	0
ATTIVITA' DI RIPRISTINO	Smontaggio baracche e strutture logistiche	0	1	0	0	idem
	Pulizia e sistemazione finale delle aree di lavoro	0	1	0	0	
<i>Significatività dell'impatto parziale</i>					0	0

FASE DI ESERCIZIO						
MACRO-ATTIVITA'		Interferenza		Risultato	Risultato definitivo	Note
		I	V			
ESERCIZIO POST-OPERAM		0	1	0	0	La variante progettuale non comporta differenze di rischio rispetto al Progetto definitivo per la componente acque sotterranee.
<i>Significatività dell'impatto parziale</i>					0	0



1.3.6 Atmosfera – Matrice di valutazione “Sub-variante M26-1”

FASE DI CANTIERE						
MACRO-ATTIVITA'	ASPETTO AMBIENTALE MACRO-ATTIVITA'	Interferenza		Risultato	Risultato definitivo	Note
		SP	T			
PREPARAZIONE DEL SITO	Pulizia ed esportazione vegetazione	0	1	0	0	Modifica al progetto definitivo di “modesta consistenza” così come definito nelle premesse metodologiche (richiamate nelle premesse introduttive al presente capitolo). Nel caso in oggetto il progetto esecutivo riconferma le modalità esecutive del progetto definitivo quindi le differenze nella fase di cantiere dell'opera (oggetto di valutazione) possono essere considerate con grado di significatività nullo.
	Scotico e bonifica	0	1	0	0	
	Formazione piazzali	0	1	0	0	
	Installazione baracche e recinzioni, allacciamenti	0	1	0	0	
<i>Significatività dell'impatto parziale</i>				0	0	
LAVORI CIVILI	Scavi/riempimenti per opera e movimentazione terra carico/scarico materiali	0	1	0	0	idem
	Formazione opere idrauliche	0	1	0	0	
	Fondazioni/sottofondazioni	0	1	0	0	
	Formazione posa del materiale inerte, costruzione piste-strade cantiere ecc.	0	1	0	0	
<i>Significatività dell'impatto parziale</i>				0	0	
LAVORI MECCANICI	Montaggio strutture metalliche e prefabbricati	0	1	0	0	idem
	Montaggio apparecchiature e macchine operatrici	0	1	0	0	
	Operazioni di carpenteria metallica	0	1	0	0	
<i>Significatività dell'impatto parziale</i>				0	0	
LAVORI ELETTRICI E IMPIANTISTICA	Collegamenti elettrici, installazione illuminazione	0	1	0	0	idem
	Posa cavi elettrici, quadri ed allacciamenti	0	1	0	0	
<i>Significatività dell'impatto parziale</i>				0	0	
MOBILITAZIONI	Trasporto materiali/rifiuti/equipment, carico/scarico e trasporto di materiale di risulta	0	1	0	0	idem
	Trasporto personale	0	1	0	0	
<i>Significatività dell'impatto parziale</i>				0	0	
ATTIVITA' DI RIPRISTINO	Smontaggio baracche e strutture logistiche	0	1	0	0	idem
	Pulizia e sistemazione finale delle aree di lavoro	0	1	0	0	
<i>Significatività dell'impatto parziale</i>				0	0	

FASE DI ESERCIZIO						
MACRO-ATTIVITA'		Interferenza		Risultato	Risultato definitivo	Note
		I	V			
ESERCIZIO POST-OPERAM		0	1	0	0	
<i>Significatività dell'impatto parziale</i>				0	0	



Doc. N.

Progetto
INORLotto
11Codifica Documento
E E2 RG IM 000 0 008Rev.
AFoglio
35 di
150

1.3.7 Rumore – Matrice di valutazione “Sub-variante M26-1”

FASE DI CANTIERE						
MACRO-ATTIVITA'	ASPETTO AMBIENTALE MACRO-ATTIVITA'	Interferenza		Risultato		Note
		SP	T			
PREPARAZIONE DEL SITO	Pulizia ed esportazione vegetazione	0	1	0	0	Modifica al progetto definitivo di "modesta consistenza" così come definito nelle premesse metodologiche (richiamate nelle premesse introduttive al presente capitolo). Nel caso in oggetto il progetto esecutivo riconferma le modalità esecutive del progetto definitivo quindi le differenze nella fase di cantiere dell'opera (oggetto di valutazione) possono essere considerate con grado di significatività nullo.
	Scotico e bonifica	0	1	0	0	
	Formazione piazzali	0	1	0	0	
	Installazione baracche e recinzioni, allacciamenti	0	1	0	0	
<i>Significatività dell'impatto parziale</i>				0	0	
LAVORI CIVILI	Scavi/riempimenti per opera e movimentazione terra carico/scarico materiali	0	1	0	0	idem
	Formazione opere idrauliche	0	1	0	0	
	Fondazioni/sottofondazioni	0	1	0	0	
	Formazione posa del materiale inerte, costruzione piste-strade cantiere ecc.	0	1	0	0	
<i>Significatività dell'impatto parziale</i>				0	0	
LAVORI MECCANICI	Montaggio strutture metalliche e prefabbricati	0	1	0	0	idem
	Montaggio apparecchiature e macchine operatrici	0	1	0	0	
	Operazioni di carpenteria metallica	0	1	0	0	
<i>Significatività dell'impatto parziale</i>				0	0	
LAVORI ELETTRICI E IMPIANTISTICA	Collegamenti elettrici, installazione illuminazione	0	1	0	0	idem
	Posa cavi elettrici, quardi ed allacciamenti	0	1	0	0	
<i>Significatività dell'impatto parziale</i>				0	0	
MOBILITAZIONI	Trasporto materiali/rifiuti/equipment, carico/scarico e trasporto di materiale di risulta	0	1	0	0	idem
	Trasporto personale	0	1	0	0	
<i>Significatività dell'impatto parziale</i>				0	0	
ATTIVITA' DI RIPRISTINO	Smontaggio baracche e strutture logistiche	0	1	0	0	idem
	Pulizia e sistemazione finale delle aree di lavoro	0	1	0	0	
<i>Significatività dell'impatto parziale</i>				0	0	

FASE DI ESERCIZIO						
MACRO-ATTIVITA'		Interferenza		Risultato		Note
		I	V			
ESERCIZIO POST-OPERAM		0	1	0	0	
<i>Significatività dell'impatto parziale</i>				0	0	



1.3.8 Vibrazioni – Matrice di valutazione “Sub-variante M26-1”

FASE DI CANTIERE						
MACRO-ATTIVITA'	ASPETTO AMBIENTALE MACRO-ATTIVITA'	Interferenza		Risultato		Note
		SP	T			
PREPARAZIONE DEL SITO	Pulizia ed esportazione vegetazione	0	1	0	0	Modifica al progetto definitivo di “modesta consistenza” così come definito nelle premesse metodologiche (richiamate nelle premesse introduttive al presente capitolo). Nel caso in oggetto il progetto esecutivo riconferma le modalità esecutive del progetto definitivo quindi le differenze nella fase di cantiere dell'opera (oggetto di valutazione) possono essere considerate con grado di significatività nullo.
	Scotico e bonifica	0	1	0	0	
	Formazione piazzali	0	1	0	0	
	Installazione baracche e recinzioni, allacciamenti	0	1	0	0	
<i>Significatività dell'impatto parziale</i>				0	0	
LAVORI CIVILI	Scavi/riempimenti per opera e movimentazione terra carico/scarico materiali	0	1	0	0	idem
	Formazione opere idrauliche	0	1	0	0	
	Fondazioni/sottofondazioni	0	1	0	0	
	Formazione posa del materiale inerte, costruzione piste-strade cantiere ecc.	0	1	0	0	
<i>Significatività dell'impatto parziale</i>				0	0	
LAVORI MECCANICI	Montaggio strutture metalliche e prefabbricati	0	1	0	0	idem
	Montaggio apparecchiature e macchine operatrici	0	1	0	0	
	Operazioni di carpenteria metallica	0	1	0	0	
<i>Significatività dell'impatto parziale</i>				0	0	
LAVORI ELETTRICI E IMPIANTISTICA	Collegamenti elettrici, installazione illuminazione	0	1	0	0	idem
	Posa cavi elettrici, quadri ed allacciamenti	0	1	0	0	
<i>Significatività dell'impatto parziale</i>				0	0	
MOBILITAZIONI	Trasporto materiali/rifiuti/equipment, carico/scarico e trasporto di materiale di risulta	0	1	0	0	idem
	Trasporto personale	0	1	0	0	
<i>Significatività dell'impatto parziale</i>				0	0	
ATTIVITA' DI RIPRISTINO	Smontaggio baracche e strutture logistiche	0	1	0	0	idem
	Pulizia e sistemazione finale delle aree di lavoro	0	1	0	0	
<i>Significatività dell'impatto parziale</i>				0	0	

FASE DI ESERCIZIO						
MACRO-ATTIVITA'		Interferenza		Risultato		Note
		I	V			
ESERCIZIO POST-OPERAM		0	1	0	0	
<i>Significatività dell'impatto parziale</i>				0	0	



Doc. N.

Progetto
INORLotto
11Codifica Documento
E E2 RG IM 000 0 008Rev.
AFoglio
37 di
150

1.3.9 Radiazioni elettromagnetiche – Matrice di valutazione “Sub-variante M26-1”

FASE DI CANTIERE						
MACRO-ATTIVITA'	ASPETTO AMBIENTALE MACRO-ATTIVITA'	Interferenza		Risultato	Risultato definitivo	Note
		SP	T			
PREPARAZIONE DEL SITO	Pulizia ed esportazione vegetazione	0	1	0	0	Correlazione/valutazione non applicabile.
	Scotico e bonifica	0	1	0	0	
	Formazione piazzali	0	1	0	0	
	Installazione baracche e recinzioni, allacciamenti	0	1	0	0	
<i>Significatività dell'impatto parziale</i>				0	0	
LAVORI CIVILI	Scavi/riempimenti per opera e movimentazione terra carico/scarico materiali	0	1	0	0	idem
	Formazione opere idrauliche	0	1	0	0	
	Fondazioni/sottofondazioni	0	1	0	0	
	Formazione posa del materiale inerte, costruzione piste-strade cantiere ecc.	0	1	0	0	
<i>Significatività dell'impatto parziale</i>				0	0	
LAVORI MECCANICI	Montaggio strutture metalliche e prefabbricati	0	1	0	0	idem
	Montaggio apparecchiature e macchine operatrici	0	1	0	0	
	Operazioni di carpenteria metallica	0	1	0	0	
<i>Significatività dell'impatto parziale</i>				0	0	
LAVORI ELETTRICI E IMPIANTISTICA	Collegamenti elettrici, installazione illuminazione	0	1	0	0	idem
	Posa cavi elettrici, quadri ed allacciamenti	0	1	0	0	
<i>Significatività dell'impatto parziale</i>				0	0	
MOBILITAZIONI	Trasporto materiali/rifiuti/equipment, carico/scarico e trasporto di materiale di risulta	0	1	0	0	idem
	Trasporto personale	0	1	0	0	
<i>Significatività dell'impatto parziale</i>				0	0	
ATTIVITA' DI RIPRISTINO	Smontaggio baracche e strutture logistiche	0	1	0	0	idem
	Pulizia e sistemazione finale delle aree di lavoro	0	1	0	0	
<i>Significatività dell'impatto parziale</i>				0	0	

FASE DI ESERCIZIO						
MACRO-ATTIVITA'		Interferenza		Risultato	Risultato definitivo	Note
		I	V			
ESERCIZIO POST-OPERAM		0	1	0	0	Correlazione/valutazione non applicabile.
<i>Significatività dell'impatto parziale</i>				0	0	



1.3.10 Salute pubblica – Matrice di valutazione “Sub-variante M26-1”

FASE DI CANTIERE						
MACRO-ATTIVITA'	ASPETTO AMBIENTALE MACRO-ATTIVITA'	Interferenza		Risultato	Risultato definitivo	Note
		SP	T			
PREPARAZIONE DEL SITO	Pulizia ed esportazione vegetazione	0	1	0	0	Modifica al progetto definitivo di “modesta consistenza” così come definito nelle premesse metodologiche (richiamate nelle premesse introduttive al presente capitolo). Nel caso in oggetto il progetto esecutivo riconferma le modalità esecutive del progetto definitivo quindi le differenze nella fase di cantiere dell'opera (oggetto di valutazione) possono essere considerate con grado di significatività nullo.
	Scotico e bonifica	0	1	0	0	
	Formazione piazzali	0	1	0	0	
	Installazione baracche e recinzioni, allacciamenti	0	1	0	0	
<i>Significatività dell'impatto parziale</i>					0	0
LAVORI CIVILI	Scavi/riempimenti per opera e movimentazione terra carico/scarico materiali	0	1	0	0	idem
	Formazione opere idrauliche	0	1	0	0	
	Fondazioni/sottofondazioni	0	1	0	0	
	Formazione posa del materiale inerte, costruzione piste-strade cantiere ecc.	0	1	0	0	
<i>Significatività dell'impatto parziale</i>					0	0
LAVORI MECCANICI	Montaggio strutture metalliche e prefabbricati	0	1	0	0	idem
	Montaggio apparecchiature e macchine operatrici	0	1	0	0	
	Operazioni di carpenteria metallica	0	1	0	0	
<i>Significatività dell'impatto parziale</i>					0	0
LAVORI ELETTRICI E IMPIANTISTICA	Collegamenti elettrici, installazione illuminazione	0	1	0	0	idem
	Posa cavi elettrici, quadri ed allacciamenti	0	1	0	0	
<i>Significatività dell'impatto parziale</i>					0	0
MOBILITAZIONI	Trasporto materiali/rifiuti/equipment, carico/scarico e trasporto di materiale di risulta	0	1	0	0	idem
	Trasporto personale	0	1	0	0	
<i>Significatività dell'impatto parziale</i>					0	0
ATTIVITA' DI RIPRISTINO	Smontaggio baracche e strutture logistiche	0	1	0	0	idem
	Pulizia e sistemazione finale delle aree di lavoro	0	1	0	0	
<i>Significatività dell'impatto parziale</i>					0	0

FASE DI ESERCIZIO						
MACRO-ATTIVITA'		Interferenza		Risultato	Risultato definitivo	Note
		I	V			
ESERCIZIO POST-OPERAM		0	1	0	0	
<i>Significatività dell'impatto parziale</i>					0	0



1.3.11 Conclusioni

Di seguito si riporta la matrice di sintesi della significatività ambientale relativa alla Sub-variante in oggetto, sia per la fase di cantiere che di gestione dell'intervento, rappresentativa di tutti i giudizi attribuiti alle singole componenti ambientali presentati in precedenza.

FASE DI CANTIERE										
MACRO-ATTIVITA'	Interferenza acque superficiali	Interferenza flora, fauna e habitat naturali	Interferenza beni storici, architettonici, naturali e paesaggistici	Interferenza suolo/sottosuolo	Interferenza acque sotterranee	Interferenza atmosfera	Interferenza rumore	Interferenza vibrazioni	Interferenza elettromagnetismo	Interferenza salute pubblica
PREPARAZIONE DEL SITO	1	-3	-2	0	0	0	0	0	0	0
LAVORI CIVILI	1	-3	-2	0	0	0	0	0	0	0
LAVORI MECCANICI	1	0	0	0	0	0	0	0	0	0
LAVORI ELETTRICI E IMPIANTISTICA	1	0	0	0	0	0	0	0	0	0
MOBILITAZIONI	1	0	0	0	0	0	0	0	0	0
ATTIVITA' DI RIPRISTINO	1	0	0	0	0	0	0	0	0	0
Significatività dell'impatto globale sulla componente	1	-1	-1	0	0	0	0	0	0	0

Soglia di giudizio	P	N	T	M	S
--------------------	---	---	---	---	---

FASE DI ESERCIZIO										
MACRO-ATTIVITA'	Interferenza acque superficiali	Interferenza flora, fauna e habitat naturali	Interferenza beni storici, architettonici, naturali e paesaggistici	Interferenza suolo/sottosuolo	Interferenza acque sotterranee	Interferenza atmosfera	Interferenza rumore	Interferenza vibrazioni	Interferenza salute pubblica	Interferenza elettromagnetismo
ESERCIZIO POST-OPERAM	0	-6	-4	0	0	0	0	0	0	0
Significatività dell'impatto globale sulla componente	0	-6	-4	0	0	0	0	0	0	0

Soglia di giudizio	P	N	T	M	S
--------------------	---	---	---	---	---

GENERAL CONTRACTOR

Cepav due

Consorzio ENI per l'Alta Velocità



ALTA SORVEGLIANZA



Doc. N.

Progetto
INOR

Lotto
11

Codifica Documento
E E2 RG IM 000 0 008

Rev.
A

Foglio
40 di
150

1.4 Valutazione ambientale "Sub-variante M26-2"

Viabilità di accesso alla sede ferroviaria presso la rampa del sottovia SLZ1.



1.4.1 Acque superficiali – Matrice di valutazione “Sub-variante M26-2”

FASE DI CANTIERE							
MACRO-ATTIVITA'	ASPETTO AMBIENTALE MACRO-ATTIVITA'	Interferenza		Risultato	Risultato definitivo	Note	
		SP	T				
PREPARAZIONE DEL SITO	Pulizia ed esportazione vegetazione	-1	1	-1	-1	Stante la presenza di un canale irriguo che dovrà essere attraversato dalla viabilità in oggetto, le operazioni di realizzazione delle opere potranno provocare modeste interferenze a carico dell'ambiente idrico superficiale.	
	Scotico e bonifica	-2	1	-2	-2		
	Formazione piazzali	0	1	0	0		
	Installazione baracche e recinzioni, allacciamenti	0	1	0	0		
<i>Significatività dell'impatto parziale</i>					-1	-1	
LAVORI CIVILI	Scavi/riempimenti per opera e movimentazione terra carico/scarico materiali	-1	1	-1	-1	idem	
	Formazione opere idrauliche	0	1	0	0		
	Fondazioni/sottofondazioni	-1	1	-1	-1		
	Formazione posa del materiale inerte, costruzione piste-strade cantiere ecc.	-1	1	-1	-1		
<i>Significatività dell'impatto parziale</i>					-1	-1	
LAVORI MECCANICI	Montaggio strutture metalliche e prefabbricati	0	1	0	0	idem	
	Montaggio apparecchiature e macchine operatrici	0	1	0	0		
	Operazioni di carpenteria metallica	0	1	0	0		
<i>Significatività dell'impatto parziale</i>					0	0	
LAVORI ELETTRICHE IMPIANTISTICA	Collegamenti elettrici, installazione illuminazione	0	1	0	0	idem	
	Posa cavi elettrici, quadri ed allacciamenti	0	1	0	0		
<i>Significatività dell'impatto parziale</i>					0	0	
MOBILITAZIONI	Trasporto materiali/rifiuti/equipment, carico/scarico e trasporto di materiale di risulta	-1	1	-1	-1	idem	
	Trasporto personale	0	1	0	0		
<i>Significatività dell'impatto parziale</i>					-1	-1	
ATTIVITA' DI RIPRISTINO	Smontaggio baracche e strutture logistiche	0	1	0	0	idem	
	Pulizia e sistemazione finale delle aree di lavoro	-1	1	-1	-1		
<i>Significatività dell'impatto parziale</i>					-1	-1	

FASE DI ESERCIZIO							
MACRO-ATTIVITA'		Interferenza		Risultato	Risultato definitivo	Note	
		I	V				
ESERCIZIO POST-OPERAM		0	1	0	0	La modifica non comporta maggiori interferenze sulle acque superficiali rispetto al progetto definitivo, in fase di esercizio.	
<i>Significatività dell'impatto parziale</i>					0	0	



1.4.2 Flora, fauna ed habitat naturali – Matrice di valutazione “Sub-variante M26-2”

FASE DI CANTIERE						
MACRO-ATTIVITA'	ASPETTO AMBIENTALE MACRO-ATTIVITA'	Interferenza		Risultato		Note
		SP	T			
PREPARAZIONE DEL SITO	Pulizia ed esportazione vegetazione	-1	1	-1	-1	In corrispondenza della viabilità da realizzare non sono state rilevate particolari valenze per la componente e l'area è attualmente coltivata a seminativo. L'intervento in oggetto si inserisce in un'area definita dalla carta di fragilità del PAT comunale "di rispetto dell'ambiente naturale, della flora e della fauna".
	Scotico e bonifica	-1	1	-1	-1	
	Formazione piazzali	0	1	0	0	
	Installazione baracche e recinzioni, allacciamenti	0	1	0	0	
<i>Significatività dell'impatto parziale</i>				-1	-1	
LAVORI CIVILI	Scavi/riempimenti per opera e movimentazione terra carico/scarico materiali	-1	1	-1	-1	idem
	Formazione opere idrauliche	-1	1	-1	-1	
	Fondazioni/sottofondazioni	-1	1	-1	-1	
	Formazione posa del materiale inerte, costruzione piste-strade cantiere ecc.	-1	1	-1	-1	
<i>Significatività dell'impatto parziale</i>				-1	-1	
LAVORI MECCANICI	Montaggio strutture metalliche e prefabbricati	0	1	0	0	Attività di cantiere non applicabili/non correlabili con impatti sulla componente.
	Montaggio apparecchiature e macchine operatrici	0	1	0	0	
	Operazioni di carpenteria metallica	0	1	0	0	
<i>Significatività dell'impatto parziale</i>				0	0	
LAVORI ELETTRICI E IMPIANTISTICA	Collegamenti elettrici, installazione illuminazione	0	1	0	0	idem
	Posa cavi elettrici, quadri ed allacciamenti	0	1	0	0	
<i>Significatività dell'impatto parziale</i>				0	0	
MOBILITAZIONI	Trasporto materiali/rifiuti/equipment, carico/scarico e trasporto di materiale di risulta	-1	1	-1	-1	In corrispondenza della viabilità da realizzare non sono state rilevate particolari valenze per la componente e l'area è attualmente coltivata a seminativo. L'intervento in oggetto si inserisce in un'area definita dalla carta di fragilità del PAT comunale "di rispetto dell'ambiente naturale, della flora e della fauna".
	Trasporto personale	0	1	0	0	
<i>Significatività dell'impatto parziale</i>				-1	-1	
ATTIVITA' DI RIPRISTINO	Smontaggio baracche e strutture logistiche	0	1	0	0	idem
	Pulizia e sistemazione finale delle aree di lavoro	-1	1	-1	-1	
<i>Significatività dell'impatto parziale</i>				-1	-1	

FASE DI ESERCIZIO						
MACRO-ATTIVITA'		Interferenza		Risultato		Note
		I	V			
ESERCIZIO POST-OPERAM		-1	1	-1	-1	In corrispondenza della viabilità da realizzare non sono state rilevate particolari valenze per la componente, si ritiene pertanto che l'impatto sia presente per il maggior consumo di suolo agricolo, ma di ordine trascurabile per la componente in analisi.
<i>Significatività dell'impatto parziale</i>				-1	-1	



Doc. N.

Progetto
INORLotto
11Codifica Documento
E E2 RG IM 000 0 008Rev.
AFoglio
43 di
150

1.4.3 Beni storici, architettonici, naturali e paesaggistici – Matrice di valutazione “Sub-variante M26-2”

FASE DI CANTIERE						
MACRO-ATTIVITA'	ASPETTO AMBIENTALE MACRO-ATTIVITA'	Interferenza		Risultato	Risultato definitivo	Note
		SP	T			
PREPARAZIONE DEL SITO	Pulizia ed esportazione vegetazione	-1	1	-1	-1	Seppure l'area sia sottoposta a vincolo paesaggistico l'intervento in variante risulta estremamente limitato ed in aderenza alla rampa del sottovia SLZ1.
	Scotico e bonifica	-1	1	-1	-1	
	Formazione piazzali	0	1	0	0	
	Installazione baracche e recinzioni, allacciamenti	0	1	0	0	
<i>Significatività dell'impatto parziale</i>				-1	-1	
LAVORI CIVILI	Scavi/riempimenti per opera e movimentazione terra carico/scarico materiali	-1	1	-1	-1	idem
	Formazione opere idrauliche	-1	1	-1	-1	
	Fondazioni/sottofondazioni	-1	1	-1	-1	
	Formazione posa del materiale inerte, costruzione piste-strade cantiere ecc.	-1	1	-1	-1	
<i>Significatività dell'impatto parziale</i>				-1	-1	
LAVORI MECCANICI	Montaggio strutture metalliche e prefabbricati	0	1	0	0	Attività di cantiere non applicabili/non correlabili con impatti sulla componente.
	Montaggio apparecchiature e macchine operatrici	0	1	0	0	
	Operazioni di carpenteria metallica	0	1	0	0	
<i>Significatività dell'impatto parziale</i>				0	0	
LAVORI ELETRICI E MPIANTISTICA	Collegamenti elettrici, installazione illuminazione	0	1	0	0	idem
	Posa cavi elettrici, quadri ed allacciamenti	0	1	0	0	
<i>Significatività dell'impatto parziale</i>				0	0	
MOBILITAZIONI	Trasporto materiali/rifiuti/equipment, carico/scarico e trasporto di materiale di risulta	-1	1	-1	-1	Seppure l'area sia sottoposta a vincolo paesaggistico l'intervento in variante risulta estremamente limitato ed in aderenza alla rampa del sottovia SLZ1.
	Trasporto personale	0	1	0	0	
<i>Significatività dell'impatto parziale</i>				-1	-1	
ATTIVITA' DI RIPRISTINO	Smontaggio baracche e strutture logistiche	0	1	0	0	idem
	Pulizia e sistemazione finale delle aree di lavoro	-1	1	-1	-1	
<i>Significatività dell'impatto parziale</i>				-1	-1	

FASE DI ESERCIZIO						
MACRO-ATTIVITA'		Interferenza		Risultato	Risultato definitivo	Note
		I	V			
ESERCIZIO POST-OPERAM		-1	3	-3	-3	Seppure l'area sia sottoposta a vincolo paesaggistico l'intervento in variante risulta estremamente limitato ed in aderenza alla rampa del sottovia SLZ1.
<i>Significatività dell'impatto parziale</i>				-3	-3	



Doc. N.

Progetto
INORLotto
11Codifica Documento
E E2 RG IM 000 0 008Rev.
AFoglio
44 di
150

1.4.4 Suolo – Matrice di valutazione “Sub-variante M26-2”

FASE DI CANTIERE						
MACRO-ATTIVITA'	ASPETTO AMBIENTALE MACRO-ATTIVITA'	Interferenza		Risultato	Risultato definitivo	Note
		SP	T			
PREPARAZIONE DEL SITO	Pulizia ed esportazione vegetazione	0	1	0	0	La variante progettuale comporta trascurabili differenze di impatto rispetto al Progetto definitivo per la componente suolo/sottosuolo.
	Scotico e bonifica	-1	1	-1	-1	
	Formazione piazzali	0	1	0	0	
	Installazione baracche e recinzioni, allacciamenti	0	1	0	0	
<i>Significatività dell'impatto parziale</i>				-1	-1	
LAVORI CIVILI	Scavi/riempimenti per opera e movimentazione terra carico/scarico materiali	-1	1	-1	-1	idem
	Formazione opere idrauliche	0	1	0	0	
	Fondazioni/sottofondazioni	0	1	0	0	
	Formazione posa del materiale inerte, costruzione piste-strade cantiere ecc.	-1	1	-1	-1	
<i>Significatività dell'impatto parziale</i>				-1	-1	
LAVORI MECCANICI	Montaggio strutture metalliche e prefabbricati	0	1	0	0	idem
	Montaggio apparecchiature e macchine operatrici	0	1	0	0	
	Operazioni di carpenteria metallica	0	1	0	0	
<i>Significatività dell'impatto parziale</i>				0	0	
LAVORI ELETTRICI E IMPIANTISTICA	Collegamenti elettrici, installazione illuminazione	0	1	0	0	idem
	Posa cavi elettrici, quadri ed allacciamenti	0	1	0	0	
<i>Significatività dell'impatto parziale</i>				0	0	
MOBILITAZIONI	Trasporto materiali/rifiuti/equipment, carico/scarico e trasporto di materiale di risulta	-1	1	-1	-1	idem
	Trasporto personale	0	1	0	0	
<i>Significatività dell'impatto parziale</i>				-1	-1	
ATTIVITA' DI RIPRISTINO	Smontaggio baracche e strutture logistiche	0	1	0	0	idem
	Pulizia e sistemazione finale delle aree di lavoro	0	1	0	0	
<i>Significatività dell'impatto parziale</i>				0	0	

FASE DI ESERCIZIO						
MACRO-ATTIVITA'		Interferenza		Risultato	Risultato definitivo	Note
		I	V			
ESERCIZIO POST-OPERAM		-1	1	-1	-1	La sottrazione di suolo agricolo è estremamente limitata.
<i>Significatività dell'impatto parziale</i>				-1	-1	



1.4.5 Acque sotterranee – Matrice di valutazione “Sub-variante M26-2”

FASE DI CANTIERE						
MACRO-ATTIVITA'	ASPETTO AMBIENTALE MACRO-ATTIVITA'	Interferenza		Risultato	Risultato definitivo	Note
		SP	T			
PREPARAZIONE DEL SITO	Pulizia ed esportazione vegetazione	0	1	0	0	La variante progettuale non comporta differenze di impatto rispetto al Progetto definitivo per la componente acque sotterranee.
	Scotico e bonifica	0	1	0	0	
	Formazione piazzali	0	1	0	0	
	Installazione baracche e recinzioni, allacciamenti	0	1	0	0	
<i>Significatività dell'impatto parziale</i>					0	0
LAVORI CIVILI	Scavi/riempimenti per opera e movimentazione terra carico/scarico materiali	0	1	0	0	idem
	Formazione opere idrauliche	0	1	0	0	
	Fondazioni/sottofondazioni	0	1	0	0	
	Formazione posa del materiale inerte, costruzione piste-strade cantiere ecc.	0	1	0	0	
<i>Significatività dell'impatto parziale</i>					0	0
LAVORI MECCANICI	Montaggio strutture metalliche e prefabbricati	0	1	0	0	idem
	Montaggio apparecchiature e macchine operatrici	0	1	0	0	
	Operazioni di carpenteria metallica	0	1	0	0	
<i>Significatività dell'impatto parziale</i>					0	0
LAVORI ELETTRICHE IMPIANTISTICA	Collegamenti elettrici, installazione illuminazione	0	1	0	0	idem
	Posa cavi elettrici, quadri ed allacciamenti	0	1	0	0	
<i>Significatività dell'impatto parziale</i>					0	0
MOBILITAZIONI	Trasporto materiali/rifiuti/equipment, carico/scarico e trasporto di materiale di risulta	0	1	0	0	idem
	Trasporto personale	0	1	0	0	
<i>Significatività dell'impatto parziale</i>					0	0
ATTIVITA' DI RIPRISTINO	Smontaggio baracche e strutture logistiche	0	1	0	0	idem
	Pulizia e sistemazione finale delle aree di lavoro	0	1	0	0	
<i>Significatività dell'impatto parziale</i>					0	0

FASE DI ESERCIZIO						
MACRO-ATTIVITA'		Interferenza		Risultato	Risultato definitivo	Note
		I	V			
ESERCIZIO POST-OPERAM		0	1	0	0	La variante progettuale non comporta differenze di rischio rispetto al Progetto definitivo per la componente acque sotterranee.
<i>Significatività dell'impatto parziale</i>					0	0



1.4.6 Atmosfera – Matrice di valutazione “Sub-variante M26-2”

FASE DI CANTIERE						
MACRO-ATTIVITA'	ASPETTO AMBIENTALE MACRO-ATTIVITA'	Interferenza		Risultato	Risultato definitivo	Note
		SP	T			
PREPARAZIONE DEL SITO	Pulizia ed esportazione vegetazione	0	1	0	0	Modifica al progetto definitivo di “modesta consistenza” così come definito nelle premesse metodologiche (richiamate nelle premesse introduttive al presente capitolo). Nel caso in oggetto il progetto esecutivo riconferma le modalità esecutive del progetto definitivo quindi le differenze nella fase di cantiere dell'opera (oggetto di valutazione) possono essere considerate con grado di significatività nullo.
	Scotico e bonifica	0	1	0	0	
	Formazione piazzali	0	1	0	0	
	Installazione baracche e recinzioni, allacciamenti	0	1	0	0	
<i>Significatività dell'impatto parziale</i>					0	0
LAVORI CIVILI	Scavi/riempimenti per opera e movimentazione terra carico/scarico materiali	0	1	0	0	idem
	Formazione opere idrauliche	0	1	0	0	
	Fondazioni/sottofondazioni	0	1	0	0	
	Formazione posa del materiale inerte, costruzione piste-strade cantiere ecc.	0	1	0	0	
<i>Significatività dell'impatto parziale</i>					0	0
LAVORI MECCANICI	Montaggio strutture metalliche e prefabbricati	0	1	0	0	idem
	Montaggio apparecchiature e macchine operatrici	0	1	0	0	
	Operazioni di carpenteria metallica	0	1	0	0	
<i>Significatività dell'impatto parziale</i>					0	0
LAVORI ELETTRICI E IMPIANTISTICA	Collegamenti elettrici, installazione illuminazione	0	1	0	0	idem
	Posa cavi elettrici, quadri ed allacciamenti	0	1	0	0	
<i>Significatività dell'impatto parziale</i>					0	0
MOBILITAZIONI	Trasporto materiali/rifiuti/equipment, carico/scarico e trasporto di materiale di risulta	0	1	0	0	idem
	Trasporto personale	0	1	0	0	
<i>Significatività dell'impatto parziale</i>					0	0
ATTIVITA' DI RIPRISTINO	Smontaggio baracche e strutture logistiche	0	1	0	0	idem
	Pulizia e sistemazione finale delle aree di lavoro	0	1	0	0	
<i>Significatività dell'impatto parziale</i>					0	0

FASE DI ESERCIZIO						
MACRO-ATTIVITA'		Interferenza		Risultato	Risultato definitivo	Note
		I	V			
ESERCIZIO POST-OPERAM		0	1	0	0	In considerazione dello sporadico traffico che interesserà la viabilità in oggetto si può ritenere nullo il relativo impatto potenziale a carico della componente atmosfera.
<i>Significatività dell'impatto parziale</i>					0	0



1.4.7 Rumore – Matrice di valutazione “Sub-variante M26-2”

FASE DI CANTIERE						
MACRO-ATTIVITA'	ASPETTO AMBIENTALE MACRO-ATTIVITA'	Interferenza		Risultato	Risultato definitivo	Note
		SP	T			
PREPARAZIONE DEL SITO	Pulizia ed esportazione vegetazione	0	1	0	0	Modifica al progetto definitivo di “modesta consistenza” così come definito nelle premesse metodologiche (richiamate nelle premesse introduttive al presente capitolo). Nel caso in oggetto il progetto esecutivo riconferma le modalità esecutive del progetto definitivo quindi le differenze nella fase di cantiere dell'opera (oggetto di valutazione) possono essere considerate con grado di significatività nullo.
	Scotico e bonifica	0	1	0	0	
	Formazione piazzali	0	1	0	0	
	Installazione baracche e recinzioni, allacciamenti	0	1	0	0	
<i>Significatività dell'impatto parziale</i>					0	0
LAVORI CIVILI	Scavi/riempimenti per opera e movimentazione terra carico/scarico materiali	0	1	0	0	idem
	Formazione opere idrauliche	0	1	0	0	
	Fondazioni/sottofondazioni	0	1	0	0	
	Formazione posa del materiale inerte, costruzione piste-strade cantiere ecc.	0	1	0	0	
<i>Significatività dell'impatto parziale</i>					0	0
LAVORI MECCANICI	Montaggio strutture metalliche e prefabbricati	0	1	0	0	idem
	Montaggio apparecchiature e macchine operatrici	0	1	0	0	
	Operazioni di carpenteria metallica	0	1	0	0	
<i>Significatività dell'impatto parziale</i>					0	0
LAVORI ELETTRICHE IMPIANTISTICA	Collegamenti elettrici, installazione illuminazione	0	1	0	0	idem
	Posa cavi elettrici, quadri ed allacciamenti	0	1	0	0	
<i>Significatività dell'impatto parziale</i>					0	0
MOBILITAZIONI	Trasporto materiali/rifiuti/equipment, carico/scarico e trasporto di materiale di risulta	0	1	0	0	idem
	Trasporto personale	0	1	0	0	
<i>Significatività dell'impatto parziale</i>					0	0
ATTIVITA' DI RIPRISTINO	Smontaggio baracche e strutture logistiche	0	1	0	0	idem
	Pulizia e sistemazione finale delle aree di lavoro	0	1	0	0	
<i>Significatività dell'impatto parziale</i>					0	0

FASE DI ESERCIZIO						
MACRO-ATTIVITA'		Interferenza		Risultato	Risultato definitivo	Note
		I	V			
ESERCIZIO POST-OPERAM		0	1	0	0	In considerazione dello sporadico traffico che interesserà la viabilità in oggetto si può ritenere nullo il relativo impatto potenziale a carico della componente rumore.
<i>Significatività dell'impatto parziale</i>					0	0



1.4.8 Vibrazioni – Matrice di valutazione “Sub-variante M26-2”

FASE DI CANTIERE						
MACRO-ATTIVITA'	ASPETTO AMBIENTALE MACRO-ATTIVITA'	Interferenza		Risultato	Risultato definitivo	Note
		SP	T			
PREPARAZIONE DEL SITO	Pulizia ed esportazione vegetazione	0	1	0	0	Modifica al progetto definitivo di “modesta consistenza” così come definito nelle premesse metodologiche (richiamate nelle premesse introduttive al presente capitolo). Nel caso in oggetto il progetto esecutivo riconferma le modalità esecutive del progetto definitivo quindi le differenze nella fase di cantiere dell'opera (oggetto di valutazione) possono essere considerate con grado di significatività nullo.
	Scotico e bonifica	0	1	0	0	
	Formazione piazzali	0	1	0	0	
	Installazione baracche e recinzioni, allacciamenti	0	1	0	0	
<i>Significatività dell'impatto parziale</i>					0	0
LAVORI CIVILI	Scavi/riempimenti per opera e movimentazione terra carico/scarico materiali	0	1	0	0	idem
	Formazione opere idrauliche	0	1	0	0	
	Fondazioni/sottofondazioni	0	1	0	0	
	Formazione posa del materiale inerte, costruzione piste-strade cantiere ecc.	0	1	0	0	
<i>Significatività dell'impatto parziale</i>					0	0
LAVORI MECCANICI	Montaggio strutture metalliche e prefabbricati	0	1	0	0	idem
	Montaggio apparecchiature e macchine operatrici	0	1	0	0	
	Operazioni di carpenteria metallica	0	1	0	0	
<i>Significatività dell'impatto parziale</i>					0	0
LAVORI ELETTRICHE IMPIANTISTICA	Collegamenti elettrici, installazione illuminazione	0	1	0	0	idem
	Posa cavi elettrici, quadri ed allacciamenti	0	1	0	0	
<i>Significatività dell'impatto parziale</i>					0	0
MOBILITAZIONI	Trasporto materiali/rifiuti/equipment, carico/scarico e trasporto di materiale di risulta	0	1	0	0	idem
	Trasporto personale	0	1	0	0	
<i>Significatività dell'impatto parziale</i>					0	0
ATTIVITA' DI RIPRISTINO	Smontaggio baracche e strutture logistiche	0	1	0	0	idem
	Pulizia e sistemazione finale delle aree di lavoro	0	1	0	0	
<i>Significatività dell'impatto parziale</i>					0	0

FASE DI ESERCIZIO						
MACRO-ATTIVITA'		Interferenza		Risultato	Risultato definitivo	Note
		I	V			
ESERCIZIO POST-OPERAM		0	1	0	0	In considerazione dello sporadico traffico che interesserà la viabilità in oggetto si può ritenere nullo il relativo impatto potenziale a carico della componente vibrazioni.
<i>Significatività dell'impatto parziale</i>					0	0



Doc. N.

Progetto
INORLotto
11Codifica Documento
E E2 RG IM 000 0 008Rev.
AFoglio
49 di
150

1.4.9 Radiazioni elettromagnetiche – Matrice di valutazione “Sub-variante M26-2”

FASE DI CANTIERE						
MACRO-ATTIVITA'	ASPETTO AMBIENTALE MACRO-ATTIVITA'	Interferenza		Risultato	Risultato definitivo	Note
		SP	T			
PREPARAZIONE DEL SITO	Pulizia ed esportazione vegetazione	0	1	0	0	Correlazione/valutazione non applicabile.
	Scotico e bonifica	0	1	0	0	
	Formazione piazzali	0	1	0	0	
	Installazione baracche e recinzioni, allacciamenti	0	1	0	0	
<i>Significatività dell'impatto parziale</i>					0	0
LAVORI CIVILI	Scavi/riempimenti per opera e movimentazione terra carico/scarico materiali	0	1	0	0	idem
	Formazione opere idrauliche	0	1	0	0	
	Fondazioni/sottofondazioni	0	1	0	0	
	Formazione posa del materiale inerte, costruzione piste-strade cantiere ecc.	0	1	0	0	
<i>Significatività dell'impatto parziale</i>					0	0
LAVORI MECCANICI	Montaggio strutture metalliche e prefabbricati	0	1	0	0	idem
	Montaggio apparecchiature e macchine operatrici	0	1	0	0	
	Operazioni di carpenteria metallica	0	1	0	0	
<i>Significatività dell'impatto parziale</i>					0	0
LAVORI ELETTRICHE IMPIANTISTICA	Collegamenti elettrici, installazione illuminazione	0	1	0	0	idem
	Posa cavi elettrici, quadri ed allacciamenti	0	1	0	0	
<i>Significatività dell'impatto parziale</i>					0	0
MOBILITAZIONI	Trasporto materiali/rifiuti/equipment, carico/scarico e trasporto di materiale di risulta	0	1	0	0	idem
	Trasporto personale	0	1	0	0	
<i>Significatività dell'impatto parziale</i>					0	0
ATTIVITA' DI RIPRISTINO	Smontaggio baracche e strutture logistiche	0	1	0	0	idem
	Pulizia e sistemazione finale delle aree di lavoro	0	1	0	0	
<i>Significatività dell'impatto parziale</i>					0	0

FASE DI ESERCIZIO						
MACRO-ATTIVITA'		Interferenza		Risultato	Risultato definitivo	Note
		I	V			
ESERCIZIO POST-OPERAM		0	1	0	0	Correlazione/valutazione non applicabile.
<i>Significatività dell'impatto parziale</i>					0	0



1.4.10 Salute pubblica – Matrice di valutazione “Sub-variante M26-2”

FASE DI CANTIERE						
MACRO-ATTIVITA'	ASPETTO AMBIENTALE MACRO-ATTIVITA'	Interferenza		Risultato	Risultato definitivo	Note
		SP	T			
PREPARAZIONE DEL SITO	Pulizia ed esportazione vegetazione	0	1	0	0	Modifica al progetto definitivo di “modesta consistenza” così come definito nelle premesse metodologiche (richiamate nelle premesse introduttive al presente capitolo). Nel caso in oggetto il progetto esecutivo riconferma le modalità esecutive del progetto definitivo quindi le differenze nella fase di cantiere dell'opera (oggetto di valutazione) possono essere considerate con grado di significatività nullo.
	Scotico e bonifica	0	1	0	0	
	Formazione piazzali	0	1	0	0	
	Installazione baracche e recinzioni, allacciamenti	0	1	0	0	
<i>Significatività dell'impatto parziale</i>					0	0
LAVORI CIVILI	Scavi/riempimenti per opera e movimentazione terra carico/scarico materiali	0	1	0	0	idem
	Formazione opere idrauliche	0	1	0	0	
	Fondazioni/sottofondazioni	0	1	0	0	
	Formazione posa del materiale inerte, costruzione piste-strade cantiere ecc.	0	1	0	0	
<i>Significatività dell'impatto parziale</i>					0	0
LAVORI MECCANICI	Montaggio strutture metalliche e prefabbricati	0	1	0	0	idem
	Montaggio apparecchiature e macchine operatrici	0	1	0	0	
	Operazioni di carpenteria metallica	0	1	0	0	
<i>Significatività dell'impatto parziale</i>					0	0
LAVORI ELETTRICHE IMPIANTISTICA	Collegamenti elettrici, installazione illuminazione	0	1	0	0	idem
	Posa cavi elettrici, quadri ed allacciamenti	0	1	0	0	
<i>Significatività dell'impatto parziale</i>					0	0
MOBILITAZIONI	Trasporto materiali/rifiuti/equipment, carico/scarico e trasporto di materiale di risulta	0	1	0	0	idem
	Trasporto personale	0	1	0	0	
<i>Significatività dell'impatto parziale</i>					0	0
ATTIVITA' DI RIPRISTINO	Smontaggio baracche e strutture logistiche	0	1	0	0	idem
	Pulizia e sistemazione finale delle aree di lavoro	0	1	0	0	
<i>Significatività dell'impatto parziale</i>					0	0

FASE DI ESERCIZIO						
MACRO-ATTIVITA'		Interferenza		Risultato	Risultato definitivo	Note
		I	V			
ESERCIZIO POST-OPERAM		0	1	0	0	In considerazione dello sporadico traffico che interesserà la viabilità in oggetto si può ritenere nullo il relativo impatto potenziale a carico della componente salute pubblica.
<i>Significatività dell'impatto parziale</i>					0	0



1.4.11 Conclusioni

Di seguito si riporta la matrice di sintesi della significatività ambientale relativa alla Sub-variante in oggetto, sia per la fase di cantiere che di gestione dell'intervento, rappresentativa di tutti i giudizi attribuiti alle singole componenti ambientali presentati in precedenza.

MACRO-ATTIVITA'	FASE DI CANTIERE									
	Interferenza acque superficiali	Interferenza flora, fauna e habitat naturali	Interferenza beni storici, architettonici, naturali e paesaggistici	Interferenza suolo/sottosuolo	Interferenza acque sotterranee	Interferenza atmosfera	Interferenza rumore	Interferenza vibrazioni	Interferenza elettromagnetismo	Interferenza salute pubblica
PREPARAZIONE DEL SITO	-1	-1	-1	-1	0	0	0	0	0	0
LAVORI CIVILI	-1	-1	-1	-1	0	0	0	0	0	0
LAVORI MECCANICI	0	0	0	0	0	0	0	0	0	0
LAVORI ELETTRICI E IMPIANTISTICA	0	0	0	0	0	0	0	0	0	0
MOBILITAZIONI	-1	-1	-1	-1	0	0	0	0	0	0
ATTIVITA' DI RIPRISTINO	-1	-1	-1	0	0	0	0	0	0	0
<i>Significatività dell'impatto globale sulla componente</i>	-1	-1	-1	-1	0	0	0	0	0	0

<i>Soglia di giudizio</i>	P	N	T	M	S
---------------------------	----------	----------	----------	----------	----------

MACRO-ATTIVITA'	FASE DI ESERCIZIO									
	Interferenza acque superficiali	Interferenza flora, fauna e habitat naturali	Interferenza beni storici, architettonici, naturali e paesaggistici	Interferenza suolo/sottosuolo	Interferenza acque sotterranee	Interferenza atmosfera	Interferenza rumore	Interferenza vibrazioni	Interferenza salute pubblica	Interferenza elettromagnetismo
ESERCIZIO POST-OPERAM	0	-1	-3	-1	0	0	0	0	0	0
<i>Significatività dell'impatto globale sulla componente</i>	0	-1	-3	-1	0	0	0	0	0	0

<i>Soglia di giudizio</i>	P	N	T	M	S
---------------------------	----------	----------	----------	----------	----------



Doc. N.

Progetto
INORLotto
11Codifica Documento
E E2 RG IM 000 0 008Rev.
AFoglio
52 di
150

1.5 Conclusioni variante M26

Le valutazioni condotte hanno portato all'attribuzione di un giudizio della significatività dell'impatto globale della variante "NULLO" sia per per la fase di cantiere che di esercizio.

N.	OGGETTO DELLA VARIANTE	ORIGINE	VOLUME/CAPITOLO	COMUNE	PROVINCIA
M26	TRASLAZIONE DEL TRACCIATO FERROVIARIO A SUD PER INCREMENTARE LA DISTANZA TRA LINEA AV E LINEA STORICA PER UN TRATTO DI CIRCA 5 KM	GC-IF	VOL. 06 CAP. 23	SOMMACAMPAGNA	VR

FASE DI CANTIERE

SUBVARIANTI	DESCRIZIONE	Interferenza acque superficiali	Interferenza flora, fauna e habitat naturali	Interferenza beni storici, architettonici, naturali e paesaggistici	Interferenza suolo/sottosuolo	Interferenza acque sotterranee	Interferenza atmosfera	Interferenza rumore	Interferenza vibrazioni	Interferenza elettromagnetismo	Interferenza salute pubblica
		RIF									
M26-1	traslazione del tracciato (per un massimo di 6 m) per miglioramento delle risoluzioni di interferenza idraulica e conseguente traslazione del cantiere di armamento di Lugagnano	1	-1	-1	0	0	0	0	0	0	0
M26-2	viabilità di accesso alla sede ferroviaria	-1	-1	-1	-1	0	0	0	0	0	0
M26	Potenzialità dell'impatto globale sulla componente - Fase di cantiere	0	-1	-1	0	0	0	0	0	0	0
	Giudizio complessivo di potenziale impatto della variante - Fase di cantiere	0		NULLO							

FASE DI ESERCIZIO

SUBVARIANTI	DESCRIZIONE	Interferenza acque superficiali	Interferenza flora, fauna e habitat naturali	Interferenza beni storici, architettonici, naturali e paesaggistici	Interferenza suolo/sottosuolo	Interferenza acque sotterranee	Interferenza atmosfera	Interferenza rumore	Interferenza vibrazioni	Interferenza elettromagnetismo	Interferenza salute pubblica
		RIF									
M26-1	traslazione del tracciato (per un massimo di 6 m) per miglioramento delle risoluzioni di interferenza idraulica e conseguente traslazione del cantiere di armamento di Lugagnano	0	-6	-4	0	0	0	0	0	0	0
M26-2	viabilità di accesso alla sede ferroviaria	0	-1	-3	-1	0	0	0	0	0	0
M26	Potenzialità dell'impatto globale sulla componente - Fase di esercizio	0	-3	-3	0	0	0	0	0	0	0
	Giudizio complessivo di potenziale impatto della variante - Fase di esercizio	0		NULLO							

Approfondimenti ambientali eseguiti:

Note: Il potenziale impatto della variante è risultato nullo sia in fase realizzativa sia in fase di esercizio anche in relazione alla limitata dimensione della variante.

Legenda Gradi di giudizio significatività della potenziale interferenza	Positivo (+1)	Nullo (0)	Trascurabile (-1, -2)	Moderato (da -3 a -6)	Significativo (da -7 a -9)
---	---------------	-----------	-----------------------	-----------------------	----------------------------



2. VALUTAZIONE AMBIENTALE VARIANTE M28

Oggetto della variante di progetto è la **modifica al sottovia di via Mincio** nei comuni di Sona e Sommacampagna.

Si rimanda al **Volume 01** per la descrizione tecnica della variante, al **Volume 02** per la consultazione della cartografia della sovrapposizione delle opere in variante tra Progetto Definitivo 2014 e Progetto Esecutivo 2017 ed al **Volume 00** per la descrizione/esplicitazione metodologica e delle definizioni valutative utilizzate (es. attribuzione dei giudizi, grado di significatività, intervento di modesta consistenza, ecc.).

2.1 Origine della Variante

La variante è originata, per le sub-varianti M28-1 e M28-2, dalla prescrizione n. 242 contenuta nella **Delibera CIPE n. 42** del 10.07.2017, mentre M28-3 e M28-4 sono originate dagli approfondimenti di progetto in fase esecutiva e dal confronto tecnico con Italferr.

2.2 Quadro conoscitivo

Come esplicitato nella metodologia riportata nel volume 00, di seguito si riporta la tab. 8 del Decreto Direttoriale del MATTM n. 239 del 03/08/2017.

Aree sensibili e/o vincolate			
	Sì	No	
Zone umide, zone riparie, foci dei fiumi		X	
Zone costiere e ambiente marino		X	
Zone montuose e forestali		X	
Riserve e parchi naturali, zone classificate o protette ai sensi della normativa nazionale (L. 394/1991), zone classificate o protette dalla normativa comunitaria (siti della Rete Natura 2000, direttive 2009/147/CE e 92/43/CEE)	X		Aree per il rispetto dell'ambiente naturale, della flora e della fauna
Zone in cui si è già verificato, o nelle quali ritiene che si possa verificare, il mancato rispetto degli standard di qualità ambientale pertinenti al progetto stabiliti dalla legislazione comunitaria	X		Si rimanda ai successivi approfondimenti conoscitivi sulle componenti atmosfera, rumore e vibrazioni, radiazioni elettromagnetiche e salute pubblica
Zone a forte densità demografica		X	All'interno dell'area d'indagine,



			sono presenti esclusivamente strutture residenziali isolate
Zone di importanza paesaggistica, storica, culturale o archeologica		X	
Territori con produzioni agricole di particolare qualità e tipicità (art. 21 D.Lgs. 228/2001)		X	
Siti contaminati (Parte Quarta, Titolo V del D.Lgs. 152/2006)		X	
Aree sottoposte a vincolo idrogeologico (R.D. 3267/1923)		X	
Aree a rischio individuate nei Piani per l'Assetto Idrogeologico e nei Piani di Gestione del Rischio di Alluvioni		X	
Zona sismica (in base alla classificazione sismica del territorio regionale ai sensi delle OPCM 3274/2003 e 3519/2006)	X		zona sismica 3 ai sensi dell'OPCM 3274/2003 e 3519/2006
Aree soggette ad altri vincoli/fasce di rispetto/servitù (aeroportuali, ferroviarie, stradali, infrastrutture energetiche, idriche, comunicazioni, ecc.)	X		Fascia di rispetto stradale Fascia di rispetto ferrovia

2.2.1 Acque superficiali

L'intervento si colloca in un contesto con presenza di corsi d'acqua a scopo irriguo, di competenza del Consorzio di Bonifica Veronese. Di seguito si riporta estratto cartografico.

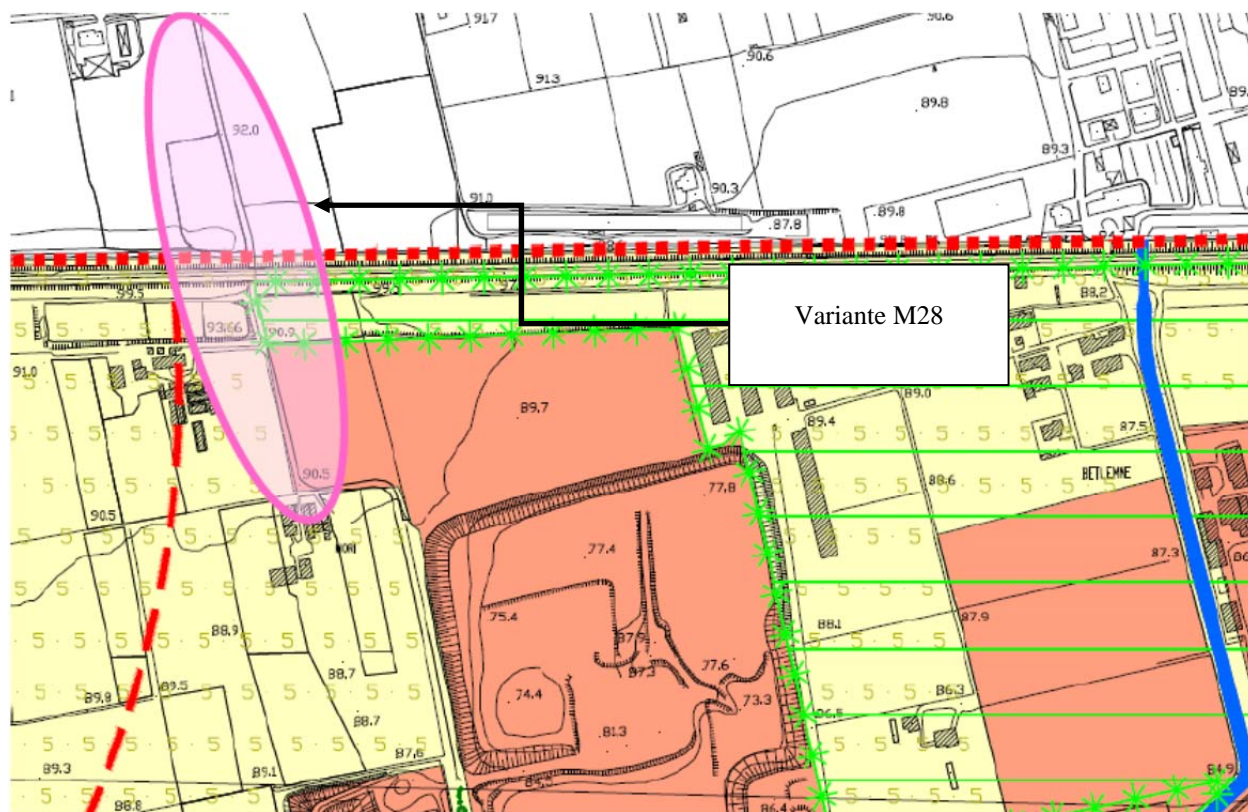


Estratto web-gis Consorzio di Bonifica Veronese (Mappa della rete idrografica)

2.2.2 *Flora, fauna ed habitat naturali*

L'area in cui è localizzata la variante è classificata nel PAT del Comune di Sommacampagna, come area per il rispetto dell'ambiente naturale, della flora e della fauna.

Di seguito è riportato un estratto della tavola 4.3 "Carta delle Fragilità" del PAT del Comune di Sommacampagna, con la relativa legenda. In fucsia è indicata la posizione della variante in esame.



Aree per il rispetto dell'ambiente naturale, della flora e della fauna

2.2.3 Beni storici, architettonici, naturali e paesaggistici

L'area in cui è localizzata la variante non ha particolari valenze per la componente.

2.2.4 Suolo

Da quanto emerge dalla cartografia "Carta dei Vincoli e della pianificazione territoriale" contenuta nel PAT dei Comuni di Sona e Sommacampagna, nell'area di intervento e nelle vicinanze non sono presenti "siti di bonifica".



Doc. N.

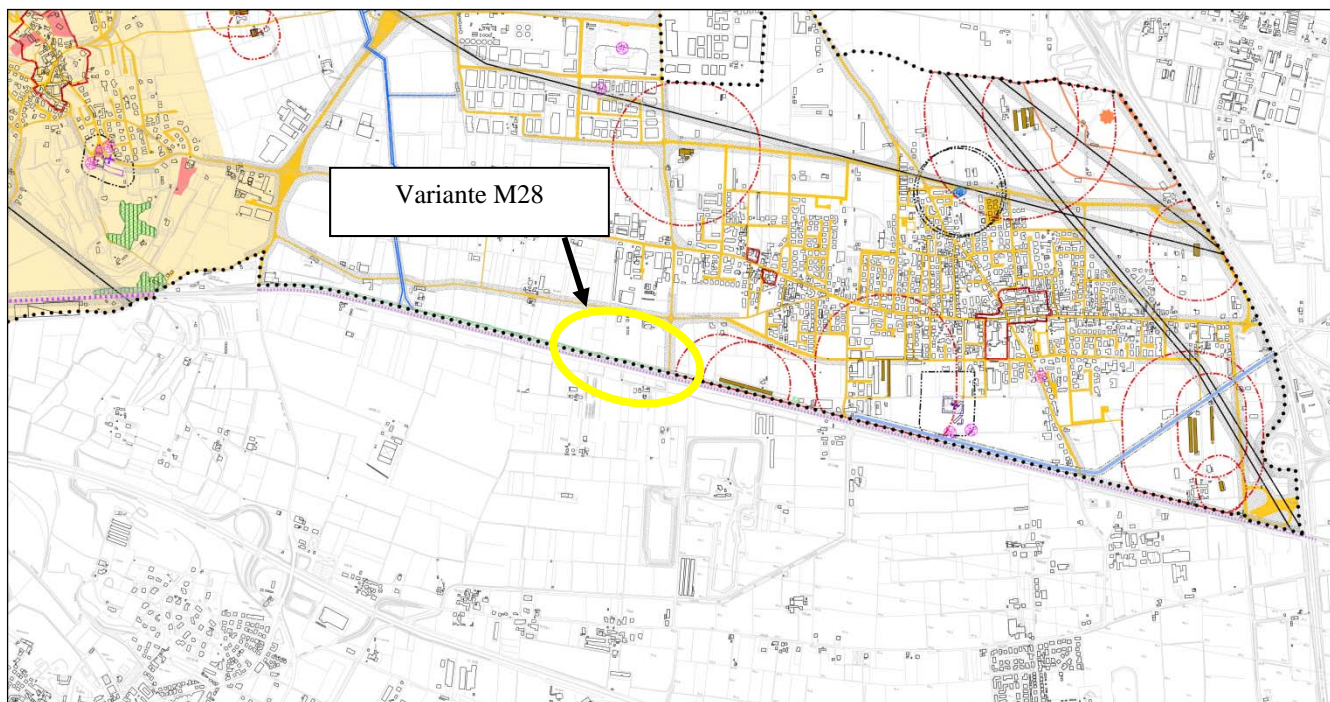
Progetto
INOR

Lotto
11

Codifica Documento
E E2 RG IM 000 0 008

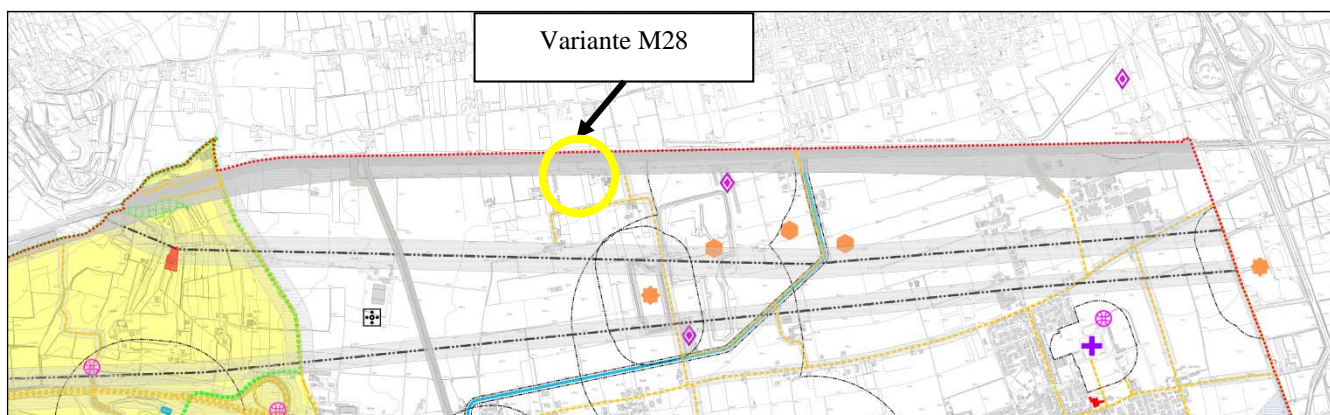
Rev.
A

Foglio
57 di
150



	Confine comunale			
VINCOLI				
	Vincolo paesaggistico D.Lgs. 42/2004	Art. 6.1		
	Vincolo paesaggistico D.Lgs. 42/2004 - Corsi d'acqua	Art. 6.2		Idrografia / Servizi idraulica Art. 6.7
	Vincolo paesaggistico D.Lgs. 42/2004 - Zone boscate	Art. 6.3		Viabilità / Fasce di rispetto - D.Lgs. 285/1992 Art. 6.8
	Vincolo a destinazione forestale	Art. 6.3		Ferrovia esistente / Fasce di rispetto Art. 6.9
	Vincolo monumentale D.Lgs. 42/2004	Art. 6.4		Elettrodotti / Fasce di rispetto - D.P.C.M. 08.07.2003 Art. 6.10
	Vincolo sismico O.P.C.M. 3274/2003	Art. 6.5		Gasdotti / Fasce di rispetto - D.M. 24.11.1984 Art. 6.11
PIANIFICAZIONE DI LIVELLO SUPERIORE				
	Ambito della Riviera Gardesana n. 25 - Anse del fiume Tione (P.T.R.C.)	Art. 6.6		Cimiteri / Fasce di rispetto - T.U. Leggi Sanitarie - R.D. 1265/1934 Art. 6.12
	Piano d'Area Quadrante Europa (P.A.Q.E.)	Art. 6.6		Impianti di Telecomunicazione Art. 6.13
	Centri Storici	Art. 6.6		Allevamenti zootecnici intensivi / Fasce di rispetto D.G.R.V. 3178/2004 come modificato dalla D.G.R.V. 329/2010 e D.G.R.V. 856/2012 Art. 6.14
	Aree a rischio idraulico e idrogeologico in riferimento al P.A.I.	Art. 6.6		Pozzi di prelievo per uso potabile / Fasce di rispetto Art. 6.15
		Art. 6.6		Discariche / Fasce di rispetto Art. 6.16
		Art. 6.6		Attività a rischio incidente rilevante / Fascia di rispetto Art. 6.17

Estratto della Carta dei Vincoli e della Pianificazione Territoriale del comune di Sona



Vincoli		Altri elementi	
	Confini Comunali		Idrografia principale / Servizi idraulica (R.D.368/1904 e R.D.523/1904) Art. 4.1.1.a
	Vincolo Paesaggistico (D.Lgs. 42/2004 art. 136)		Discariche / Fasce di rispetto (D.Lgs. 36/2003; L.R. 3/2000) Art. 4.1.1.b
	Vincolo Paesaggistico (D.Lgs. 42/2004 art. 142 - Corsi d'acqua)		Cave (L.R. 44/1982) Art. 4.1.1.c
	Vincolo Paesaggistico (D.Lgs. 42/2004 art. 142 - Zone Boscate) Vincolo Forestale (L.R. 52/1978)		Depuratori / Fasce di rispetto (D.C.I.M. 04/02/1977; D.Lgs. 152/06; D.G.R.V. 107/09) Art. 4.1.1.d
	Vincolo Archeologico (D.Lgs. 42/2004)		Pozzi di Prelievo per uso idropotabile, idrotermale e idroproduttivo / fasce di rispetto (D.P.R. 236/1988) Art. 4.1.1.e
	Vincolo Monumentale (D.Lgs. 42/2004)		Viabilità / Fasce di rispetto (D.Lgs 285/1992; D.P.R. 147/1993; D.P.R. 495/1992) Art. 4.1.1.f
	Vincolo Sismico (O.P.C.M. 3274/03; D.G.R.V. 71/2008 e D.G.R.V. 3308/2008) - CLASSE III		Ferrovia / Fasce di rispetto (D.P.R. 753/1980) Art. 4.1.1.g
	Pianificazione di Livello Superiore		Aeroporti / Fasce di rispetto acustico (D.M. 31/10/1997; D.M. 03/12/1999) Art. 4.1.1.h
	Ambiti dei Parchi o per l'istituzione di Parchi e riserve naturali ed archeologiche ed a tutela paesaggistica (P.T.R.C.)		Vincoli altimetrici aeroportuali (L. 58/1963) Art. 4.1.1.i
	Piano d'Area Quadrante Europa (P.A.Q.E.) / Mirabilia		Zone Militari Art. 4.1
	Ambiti naturalistici di livello regionale (P.T.R.C.)		Elettrodotti / Fasce di rispetto (L. 36/2001; D.M. 29.05.2008; L.R. 27/1993 e s.m.i.) Art. 4.1.1.j
	Centri Storici (D.M. 25/02/1974 e L.R. 80/1980)		Cimiteri / Fasce di rispetto (T.U. Leggi Sanitarie R.D. 1265/1934) Art. 4.1.1.k
	Aree a rischio Idraulico e Idrogeologico in riferimento al P.A.I.		Impianti di comunicazione elettronica uso pubblico (L. 36/2001; D.Lgs. 198/2002; D.Lgs. 259/2003) Art. 4.1
			Gasdotti / Fasce di rispetto (D.P.R. 327/2001; D.M. 17.04.2008) Art. 4.1.1.l
			Allevamenti zootecnici intensivi / Fasce di rispetto (Atti d'Indirizzo L.R. 11/2004 - lett. D) Art. 4.1.1.m

Estratto della Carta dei Vincoli e della Pianificazione Territoriale del comune di Sommacampagna

2.2.5 Acque sotterranee

In merito alle acque sotterranee nell'ambito comunale di Sommacampagna si è detto al paragrafo 1.2.5, per quanto riguarda il limitrofo territorio del comune di Sona, questo è caratterizzato dalla presenza di depositi fluvio-glaciali ed alluvionali con presenza di depositi morenici alternati a depositi infra morenici; le morene costituiscono depositi magazzino di acque sotterranee di buona qualità, anche se i volumi risultano modesti rispetto alle acque contenute nelle alluvioni tipiche dell'alta pianura.

La porzione più orientale del comune è caratterizzata invece dalla presenza di depositi alluvionali recenti, caratteristici dell'Alta Pianura Veronese con acque sotterranee di buona qualità ed acquiferi molto trasmissivi ed intercomunicanti.



Il territorio meridionale del Comune ricade nella fascia delle risorgive che caratterizza il passaggio dall'Alta Pianura alla Media Pianura Veronese. In questa zona sono presenti alcuni fontanili ed il sistema idrogeologico è alimentato principalmente dalla infiltrazione dai corsi d'acqua, dalle precipitazioni e dalle infiltrazioni dovute alle pratiche di irrigazione agricola.

La direzione principale di deflusso, determinata sulla base di misurazioni effettuate a livello regionale, è NO – SE. La soggiacenza della falda varia indicativamente fra i 30 ed i 40 m dal piano campagna.

Il territorio può essere suddiviso sulla base delle caratteristiche dell'acquifero principale in due principali aree.

La porzione est del territorio comunale compreso nell'alta pianura veronese e comprendente le frazioni di Sona e Lugagnano è caratterizzata dalla presenza del grande acquifero freatico indifferenziato tipico dell'alta pianura veneta.

L'acquifero è costituito dai depositi di conoide del fiume Adige.

Il secondo tipo di acquifero è di tipo confinato o semiconfinato ed appartiene al sistema multi falde caratteristico dell'area morenica, i cui depositi sono caratterizzati da forte eterogeneità granulometrica, spesso a disposizione caotica.

La superficie freaticometrica è posta a profondità limitata dal p.c. e la portata è molto ridotta.

Le direzioni di deflusso delle falde freatiche superficiali presenti è tendenzialmente nord - sud, comunque parallela alla direzione delle morene.

Sulla base dell'estratto della "Carta dei vincoli e della Pianificazione Territoriale" esposta nel paragrafo precedente si evince che, sull'area oggetto di valutazione, non esistono vincoli di natura geologica.

Sulla base dell'estratto delle "Carta dei vincoli e della Pianificazione Territoriale" esposte nel paragrafo precedente si evince che, sull'area oggetto di valutazione, non esistono vincoli di natura geologica.

Di seguito si riportano gli estratti della "Carta idrogeologica" del comune di Sona e del comune di Sommacampagna dalla quale si evince che in prossimità dell'area oggetto di valutazione, la falda freatica si trova ad una profondità di circa 23 m da pc con una direzione di flusso da W verso E.



Doc. N.

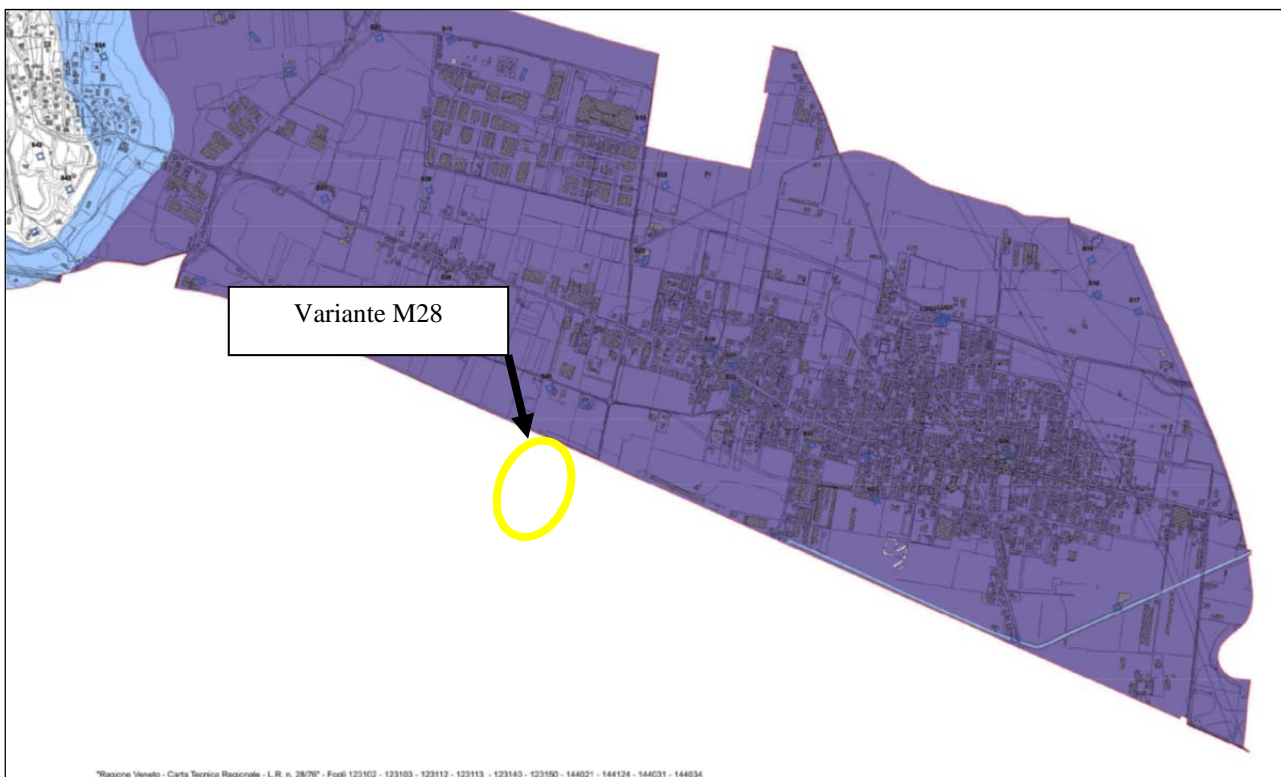
Progetto
INOR

Lotto
11

Codifica Documento
E E2 RG IM 000 0 008

Rev.
A

Foglio
60 di
150



Regione Veneto - Carta Tecnica Regionale - L.R. n. 28/76 - Fogli 123102 - 123103 - 123112 - 123113 - 123143 - 123150 - 144021 - 144124 - 144031 - 144034

a0102011 - Confini comunali

Confine Comunale (a0102011_ConfiniComunali)

c0502012 - Carta Idrogeologica (Linee)

- I-SOT-03 linea isofreatica e sua quota assoluta
- I-SUP-01 limite di bacino idrografico e spartiacque locali
- I-SUP-02 corso d'acqua permanente
- I-SUP-03 corso d'acqua temporaneo
- I-SUP-04 canale artificiale

c0502013 - Carta Idrogeologica (Punti)

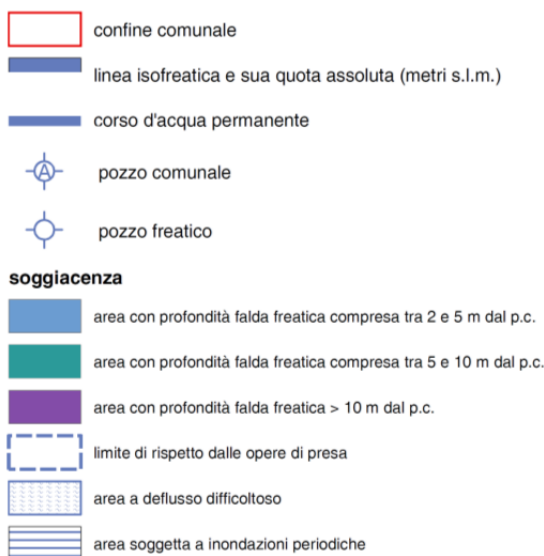
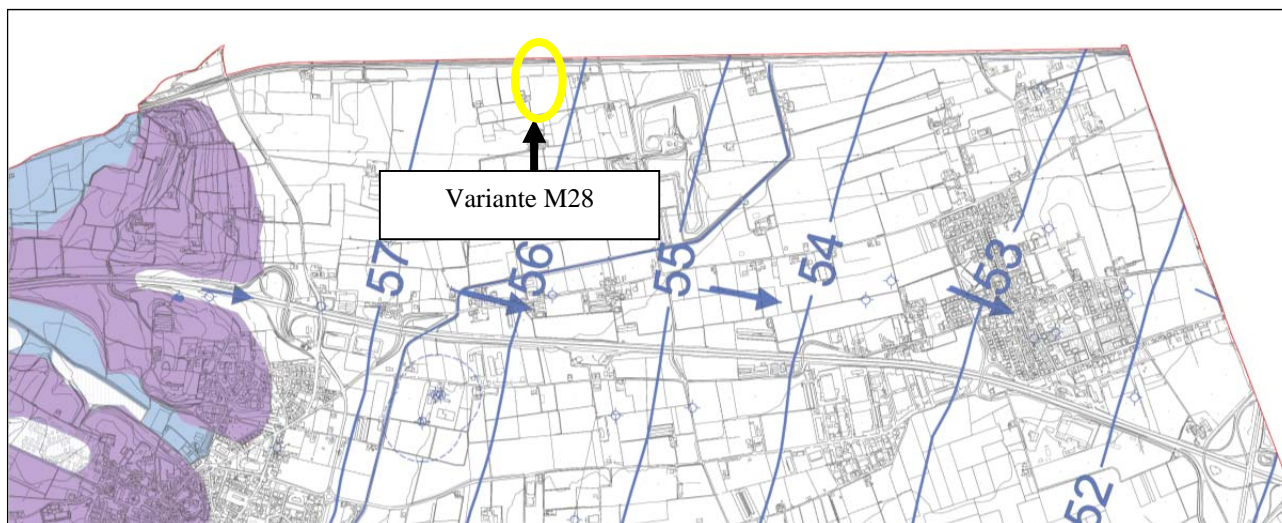
- I-SOT-04 - Direzione di deflusso falda freatica
- I-SOT-06 - Pozzo con falda freatica con denominazione (vedi stratigrafie in Allegato 1 e 2)

- I-SOT-08 - Pozzo con falda artesianica con denominazione (vedi stratigrafie in Allegato 1 e 2)
- I-SOT-10 - Pozzo acquedotto pubblico

c0502011 - Carta Idrogeologica (Aree)

- I-SOT-01b - Profondità falda freatica fra 2 e 5 m dal p.c.
- I-SOT-01d - Profondità falda freatica > 10 m dal p.c.
- I-SUP-15 - Area a deflusso difficoltoso
- I-SUP-16 - Area soggetta a inondazioni periodiche
- I-SUP-17 - Palude
- I-SUP-09 - limite di rispetto delle opere di presa

estratto della "Carta idrogeologica" del comune di Sona



estratto della “Carta idrogeologica” del comune di Sommacampagna

2.2.6 Atmosfera

La descrizione della qualità dell'aria è stata condotta avvalendosi di fonti bibliografiche attualmente disponibili, che consentono di caratterizzare in modo preliminare il contesto d'inserimento della Variante in oggetto. A tal fine si è fatto riferimento alla DGR n. 3195 del 17.10.06 della Regione Veneto che ha definito una nuova zonizzazione del territorio regionale in funzione della qualità dell'aria per consentire l'adeguamento ai criteri indicati nell'Appendice 1 al D.Lgs 155/2010.

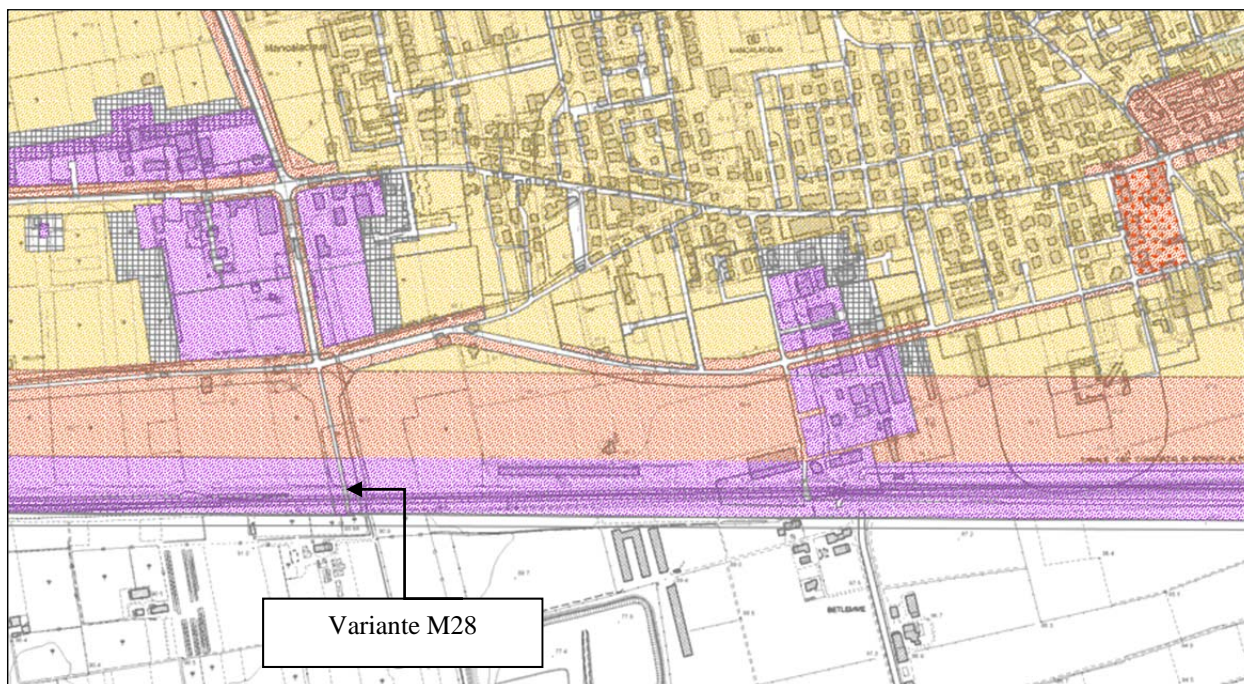
Sia il comune di Sona sia il comune di Sommacampagna rientrano nella Zona A1 – Agglomerato.



2.2.7 Rumore e vibrazioni

Al fine della caratterizzazione della componente è stato consultato il Piano di Classificazione Acustica del territorio comunale di Sona (approvato con Del. Di C.C. n. 111 del 29.11.2004). Le indagini condotte nell'ambito dell'attività di redazione dello strumento comunale risultano una valida base nell'individuazione di elementi attuali, utili alla descrizione dello stato dell'ambiente del territorio in oggetto. Dall'osservazione della documentazione e dalle cartografie predisposte per la zonizzazione acustica del Comune di Sona, si evince che all'interno dell'ambito d'indagine sono presenti, esclusivamente:

- la classe 5 riferita in particolare agli assi stradali/ferroviari e alle relative fasce di rispetto;
- la zona 4 applicata fasce di transizione verso le aree agricole o urbane.





LEGENDA

	CLASSE 1
	CLASSE 2
	CLASSE 3
	CLASSE 4
	CLASSE 5
	CLASSE 6
	FASCIA DI TRANSIZIONE (25 m)
	FASCIA DI TRANSIZIONE (50 m)
	FASCIA DI TRANSIZIONE (100 m)
	ZONA PER ATTIVITA' TEMPORANEE

Estratto della zonizzazione acustica comunale

2.2.8 Radiazioni elettromagnetiche

Al fine della caratterizzazione della componente, sono stati recepiti gli esiti delle indagini condotte nell'ambito della predisposizione dello strumento urbanistico comunale (2008) rappresentati nella cartografia "Carta dei vincoli e della pianificazione territoriale". Dalla suddetta cartografia, di cui si riportano degli estratti di seguito, si evince che all'interno dell'ambito d'indagine analizzato non sono presenti elettrodotti.

GENERAL CONTRACTOR

Cepav due

Consorzio ENI per l'Alta Velocità



ALTA SORVEGLIANZA



Doc. N.

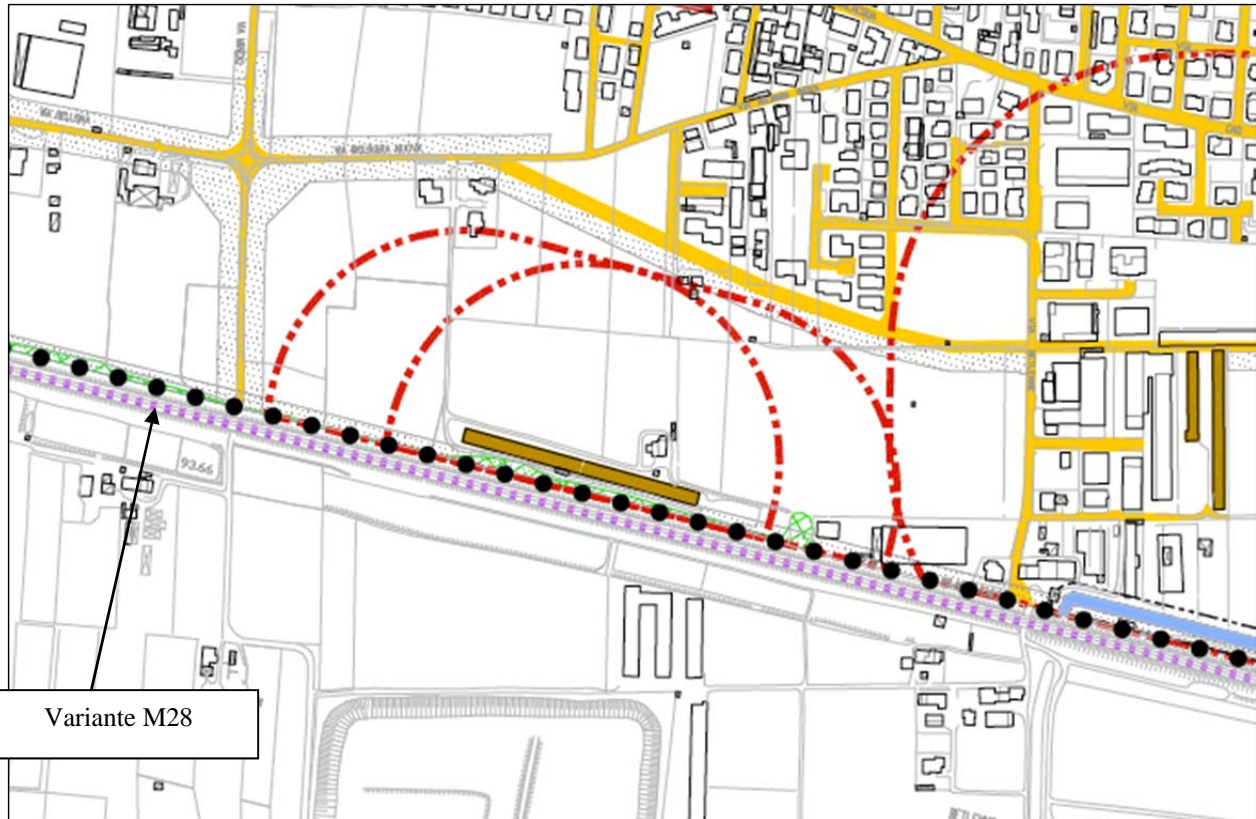
Progetto
INOR

Lotto
11

Codifica Documento
E E2 RG IM 000 0 008

Rev.
A

Foglio
64 di
150





Altri elementi

	Idrografia principale / Servitù idraulica (R.D.368/1904 e R.D.523/1904)	Art. 4.1.1.a
	Discariche / Fasce di rispetto (D.Lgs. 36/2003; L.R. 3/2000)	Art. 4.1.1.b
	Cave (L.R. 44/1982)	Art. 4.1.1.c
	Depuratori / Fasce di rispetto (D.C.I.M. 04/02/1977; D.Lgs. 152/06; D.G.R.V. 107/09)	Art. 4.1.1.d
	Pozzi di Prelievo per uso idropotabile, idrotermale e idroproduttivo / fasce di rispetto (D.P.R. 236/1988)	Art. 4.1.1.e
	Viabilità / Fasce di rispetto (D.Lgs 285/1992; D.P.R. 147/1993; D.P.R. 495/1992)	Art. 4.1.1.f
	Ferrovia / Fasce di rispetto (D.P.R. 753/1980)	Art. 4.1.1.g
	Aeroporti / Fasce di rispetto acustico (D.M. 31/10/1997; D.M. 03/12/1999)	Art. 4.1.1.h
	Vincoli altimetrici aeroportuali (L. 58/1963)	Art. 4.1.1.i
	Zone Militari	Art. 4.1
	Elettrodotti / Fasce di rispetto (L. 36/2001; D.M. 29.05.2008; L.R. 27/1993 e s.m.i.)	Art. 4.1.1.j
	Cimiteri / Fasce di rispetto (T.U. Leggi Sanitarie R.D. 1265/1934)	Art. 4.1.1.k
	Impianti di comunicazione elettronica uso pubblico (L. 36/2001; D.Lgs. 198/2002; D.Lgs. 259/2003)	Art. 4.1
	Gasdotti / Fasce di rispetto (D.P.R. 327/2001; D.M. 17.04.2008)	Art. 4.1.1.l
	Allevamenti zootecnici intensivi / Fasce di rispetto (Atti d'Indirizzo L.R. 11/2004 - lett. D)	Art. 4.1.1.m

Estratto della Carta dei vincoli e della pianificazione territoriale

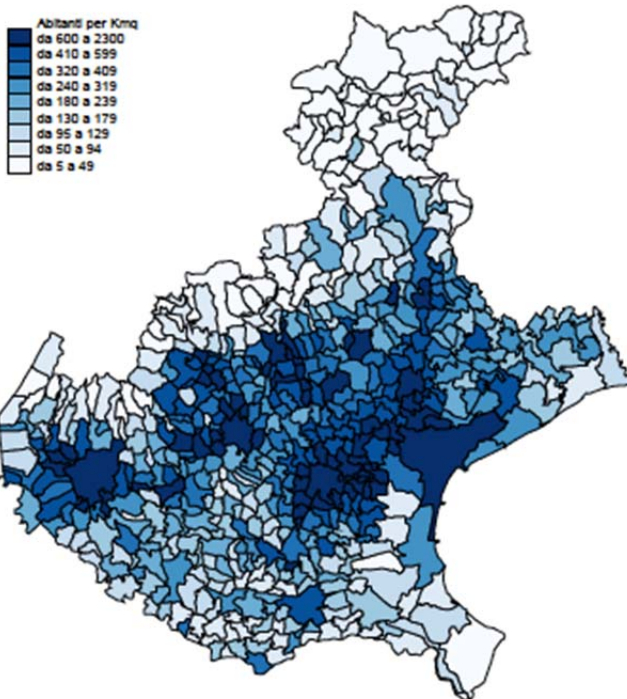
2.2.9 Salute pubblica

Per la caratterizzazione della componente “salute pubblica”, si rimanda al paragrafo 1.2.9 per quanto riguarda la popolazione di Sommacampagna, mentre per il comune di Sona di seguito si riporta lo stato di salute della popolazione residente, utilizzando sempre come indicatore di salute la “mortalità per causa”. La presente analisi si è basata prevalentemente su informazioni e dati statistici tratti dalla pubblicazione “La mortalità nella Regione Veneto – 2000-2013” redatto da Regione Veneto/SER. A livello provinciale i dati fanno riferimento alle tabelle ISTAT.

Di seguito si riportano estratti del suddetto documento.

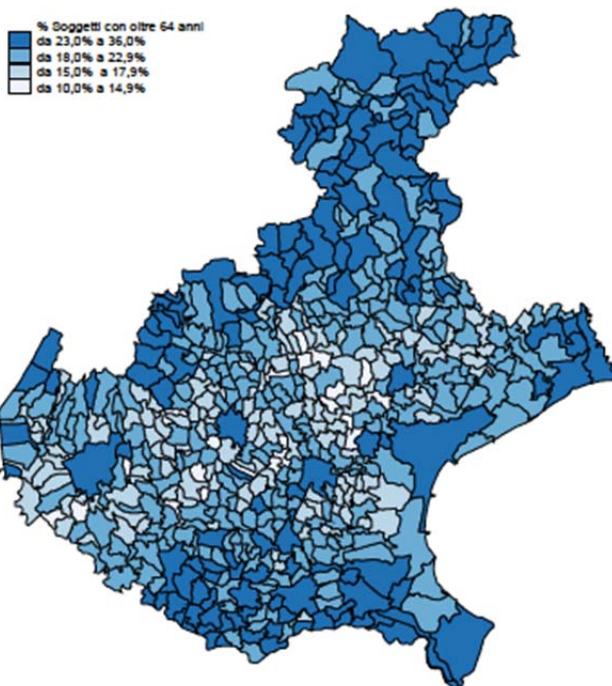


Figura 1.2 Densità abitativa della popolazione residente al 1° gennaio 2013 nei comuni della Regione del Veneto. Fonte: ISTAT



Comune di Sona

Figura 1.4 Distribuzione percentuale della popolazione sopra i 64 anni residente al 1° gennaio 2013 nella Regione del Veneto. Fonte: ISTAT



Comune di Sona



Figura 4.5 Mortalità per malattie del sistema circolatorio: mappa della mortalità su base comunale; stime kernel del rapporto standardizzato di mortalità. Età <85 anni. Veneto, periodo 2010-2013.

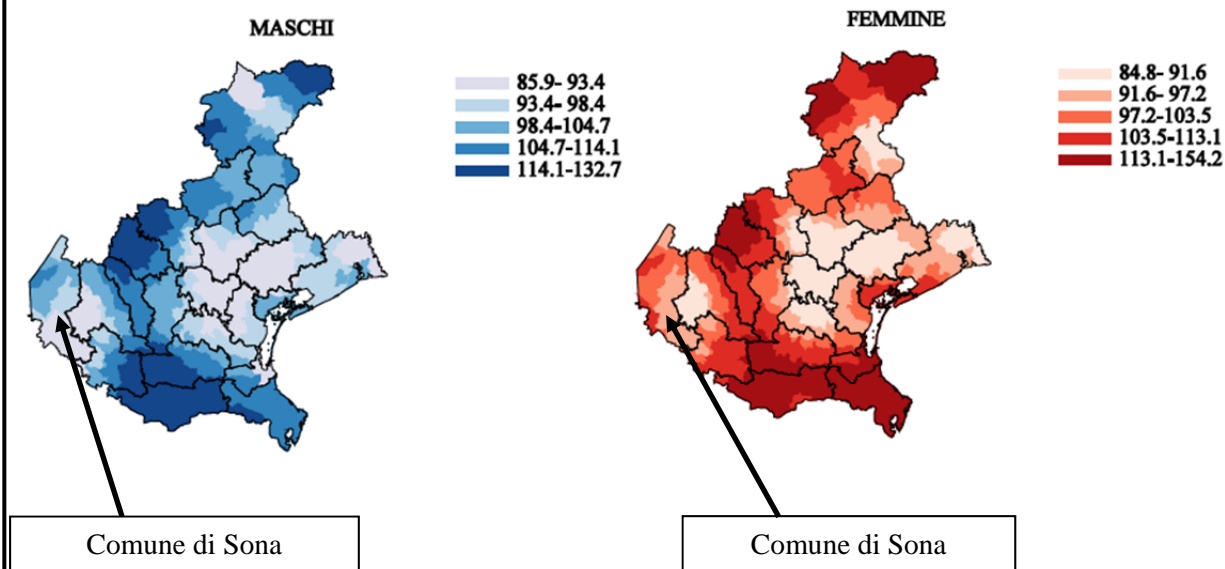
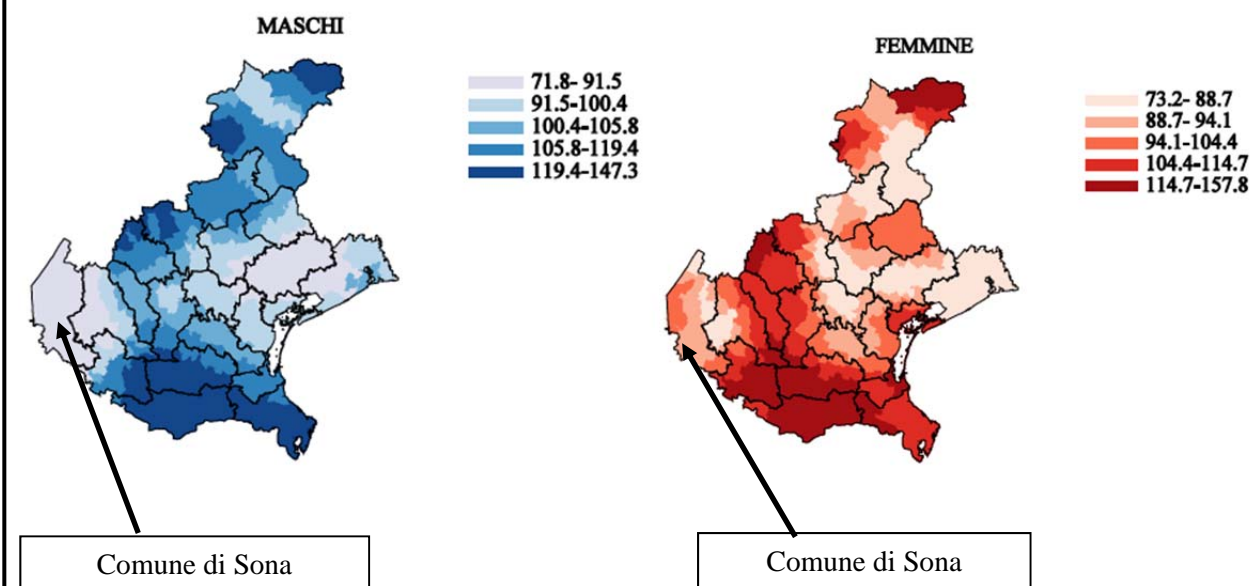


Figura 4.10 Mortalità per cardiopatie ischemiche: mappa della mortalità su base comunale; stime kernel del rapporto standardizzato di mortalità. Età <85 anni. Veneto, periodo 2010-2013.





Doc. N.

Progetto
INOR

Lotto
11

Codifica Documento
E E2 RG IM 000 0 008

Rev.
A

Foglio
68 di
150

Figura 4.15 Mortalità per malattie cerebrovascolari: mappa della mortalità su base comunale; stime kernel del rapporto standardizzato di mortalità. Età <85 anni. Veneto, periodo 2010-2013.

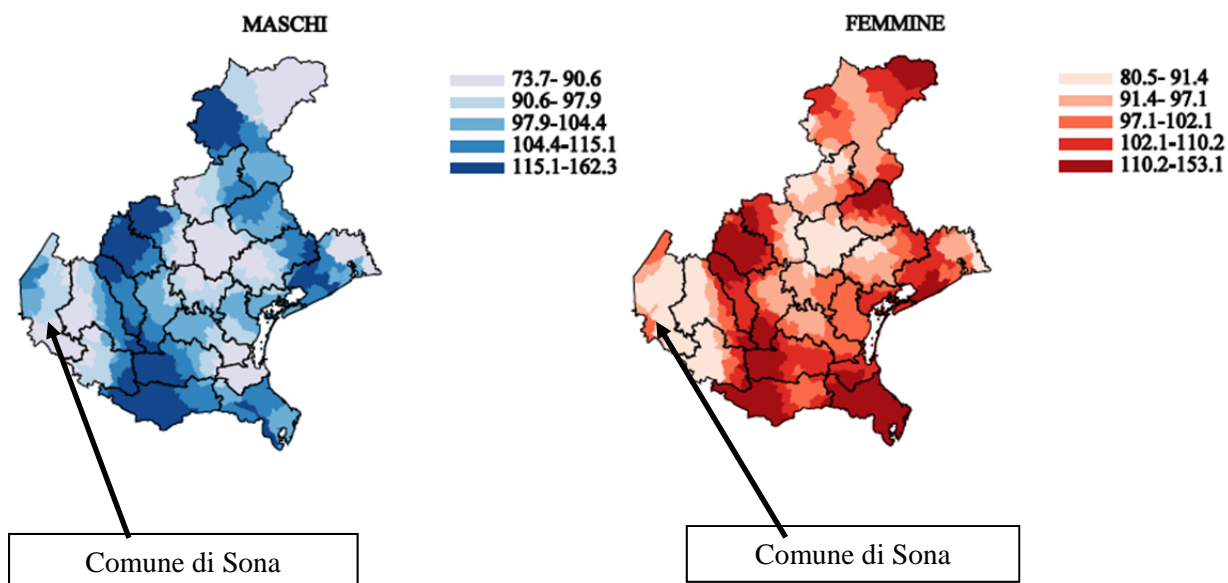
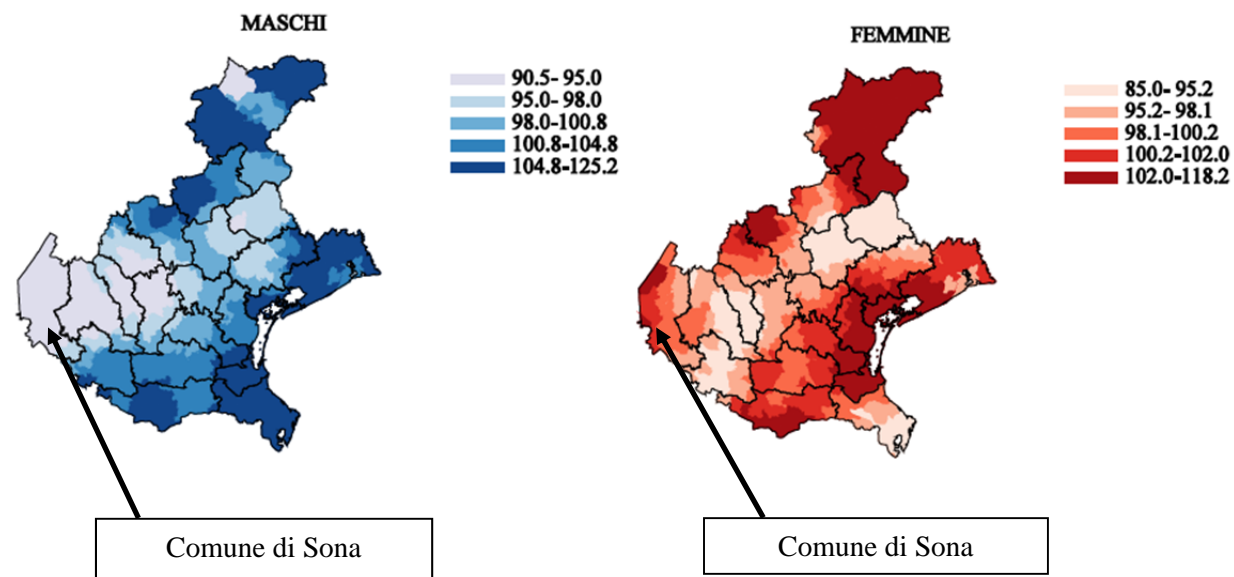


Figura 5.5 Mortalità per tumori: mappa della mortalità su base comunale; stime kernel del rapporto standardizzato di mortalità. Età <85 anni. Veneto, periodo 2010-2013.





Doc. N.

Progetto
INOR

Lotto
11

Codifica Documento
E E2 RG IM 000 0 008

Rev.
A

Foglio
69 di
150

Figura 5.10 Mortalità per tumore maligno del polmone: mappa della mortalità su base comunale; stime kernel del rapporto standardizzato di mortalità. Età <85 anni. Veneto, periodo 2010-2013.

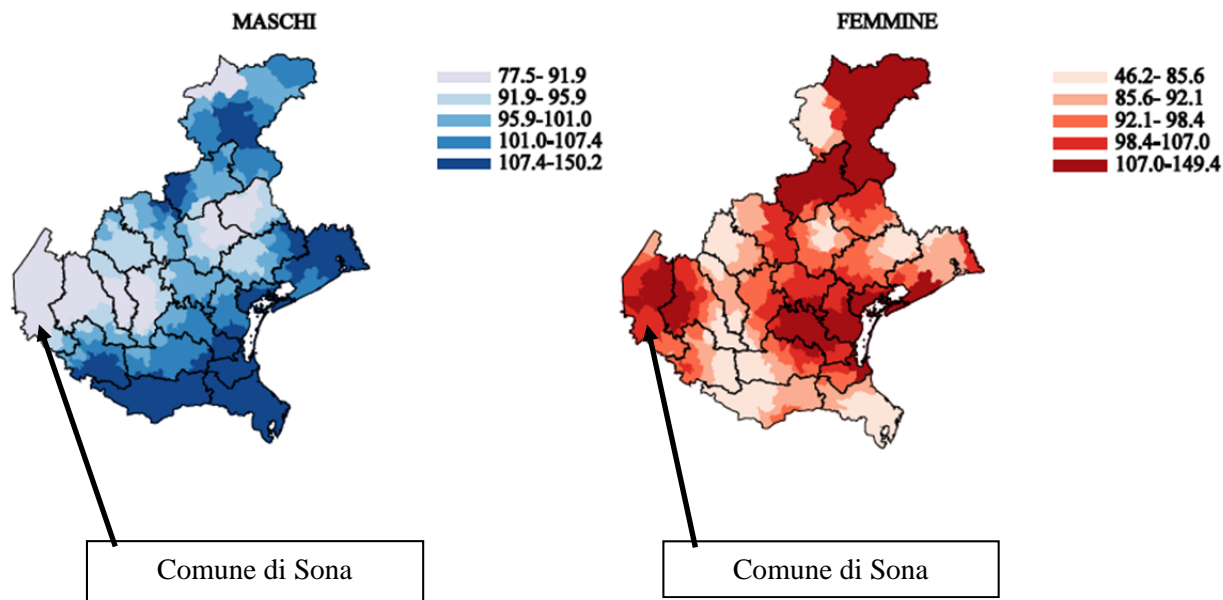


Figura 5.16 Mortalità per tumore maligno del colon-retto: mappa della mortalità su base comunale; stime kernel del rapporto standardizzato di mortalità. Età <85 anni. Veneto, periodo 2010-2013.

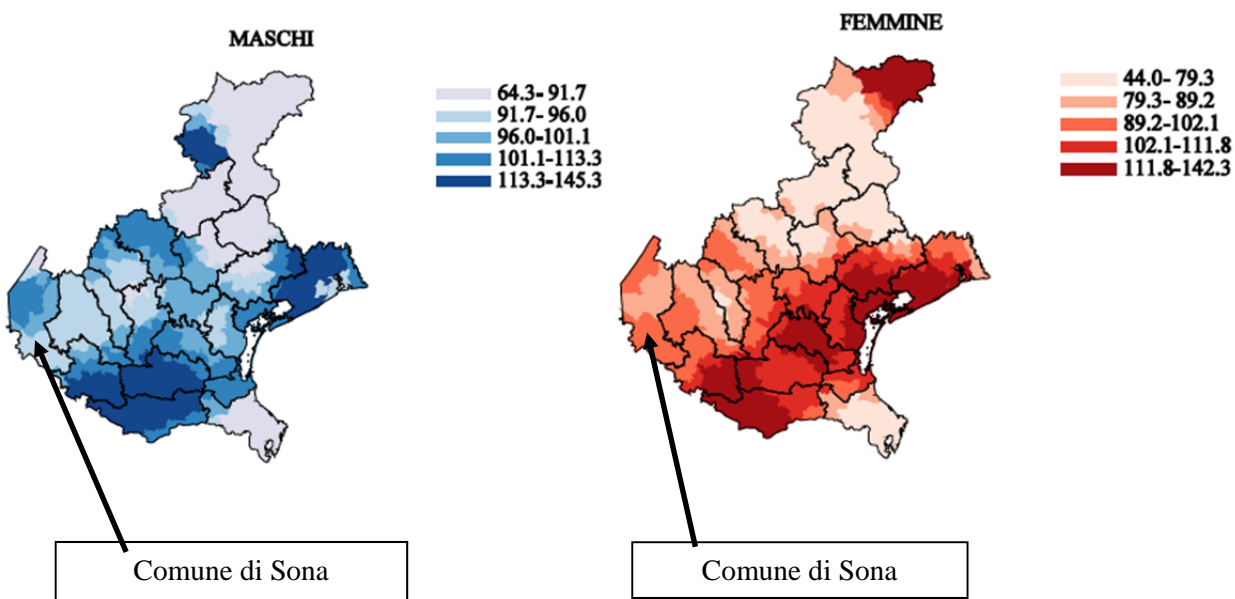




Figura 5.21 Mortalità per tumore maligno del pancreas: mappa della mortalità su base comunale; stime kernel del rapporto standardizzato di mortalità. Età <85 anni. Veneto, periodo 2010-2013.

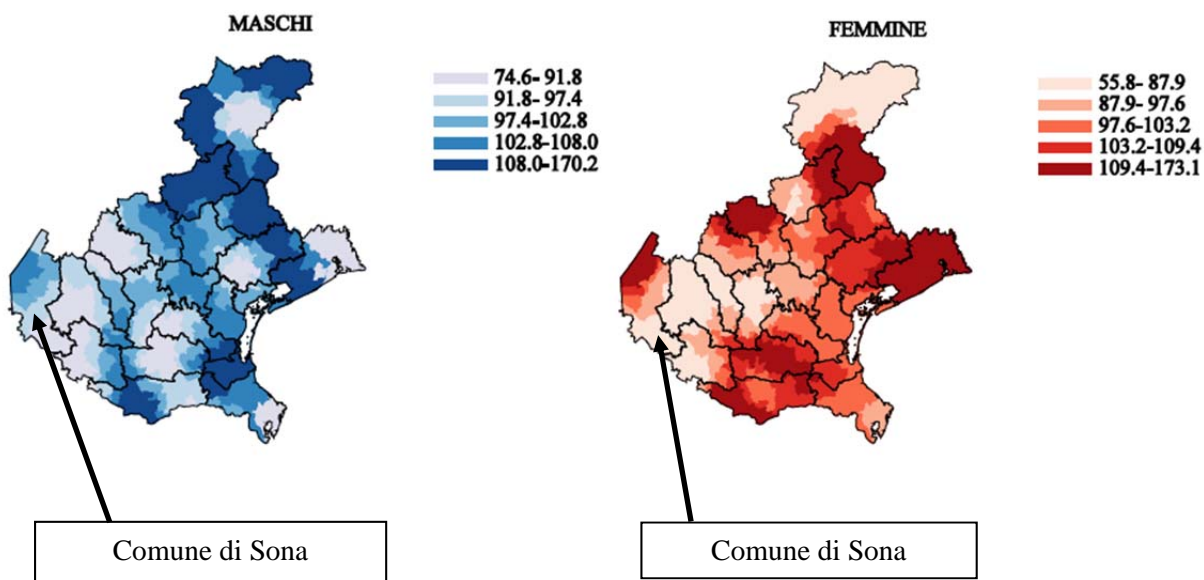


Figura 5.25 Mortalità per tumore maligno della mammella nella donna: mappa della mortalità su base comunale; stime kernel del rapporto standardizzato di mortalità. Età <85 anni. Veneto, periodo 2010-2013.

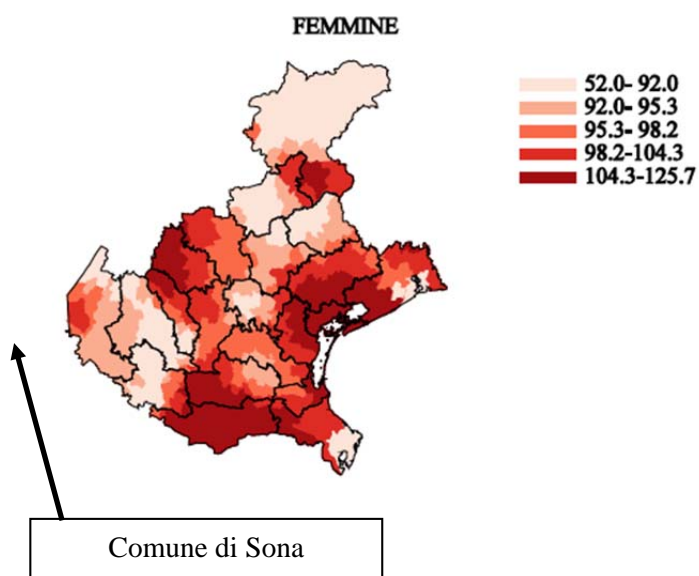
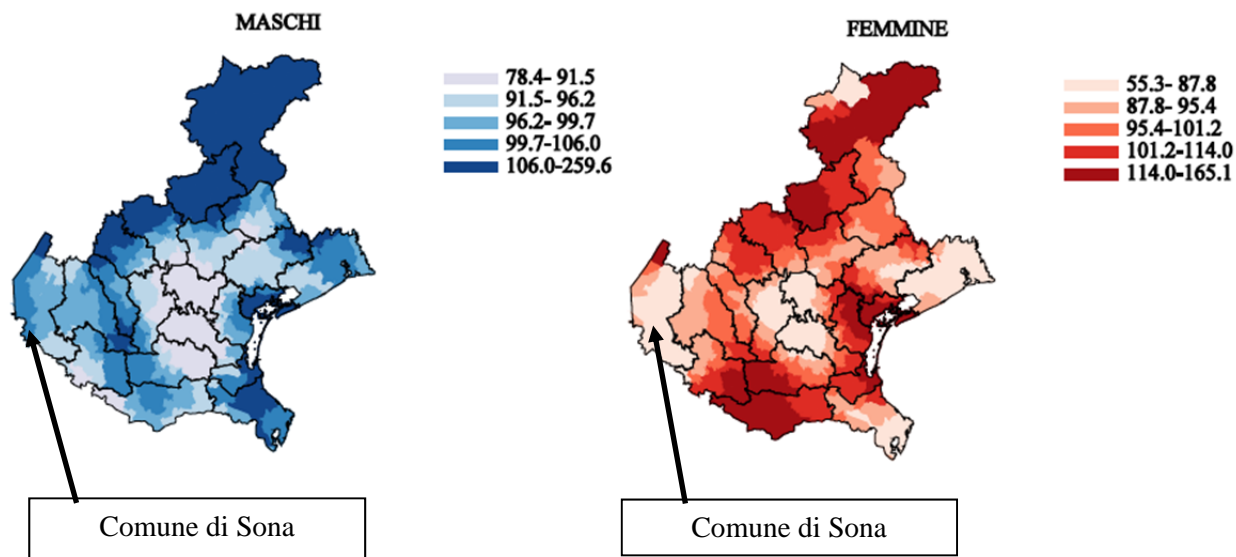




Figura 7.3 Mortalità per malattie del fegato: mappa della mortalità su base comunale; stime kernel del rapporto standardizzato di mortalità. Età <85 anni. Veneto, 2010-2013



Il Comune di Sona presenta una densità abitativa alta ma con una distribuzione medio-bassa di popolazione sopra i 64 anni.

Le mappe di mortalità su base comunale evidenziano un'attenzione per la mortalità per tumori, in particolare per il tumore maligno del polmone nelle donne (classi medie), per il tumore maligno del colon-retto per entrambe e per le malattie al fegato negli uomini. (classi medie).

2.3 Valutazione ambientale "Sub-variante M28-1"

La sottovariante consiste nella realizzazione di un nuovo sottopasso ciclopedonale sotto la linea AV.



2.3.1 Acque superficiali – Matrice di valutazione “Sub-variante M28-1”

FASE DI CANTIERE						
MACRO-ATTIVITA'	ASPETTO AMBIENTALE MACRO-ATTIVITA'	Interferenza		Risultato		Note
		SP	T		Risultato definitivo	
PREPARAZIONE DEL SITO	Pulizia ed esportazione vegetazione	-1	1	-1	-1	La rampa sud del sottopasso incrocia un canale irriguo, ma nel complesso l'impatto del nuovo sottopasso è moderato-trascurabile (in funzione delle attività) rispetto a quello della linea AV.
	Scotico e bonifica	-1	1	-1	-1	
	Formazione piazzali	-1	1	-1	-1	
	Installazione baracche e recinzioni, allacciamenti	-1	1	-1	-1	
<i>Significatività dell'impatto parziale</i>				-1	-1	
LAVORI CIVILI	Scavi/riempimenti per opera e movimentazione terra carico/scarico materiali	-2	1	-2	-2	idem
	Formazione opere idrauliche	-2	1	-2	-2	
	Fondazioni/sottofondazioni	-2	1	-2	-2	
	Formazione posa del materiale inerte, costruzione piste-strade cantiere ecc.	-2	1	-2	-2	
<i>Significatività dell'impatto parziale</i>				-2	-2	
LAVORI MECCANICI	Montaggio strutture metalliche e prefabbricati	-2	1	-2	-2	idem
	Montaggio apparecchiature e macchine operatrici	-1	1	-1	-1	
	Operazioni di carpenteria metallica	-1	1	-1	-1	
<i>Significatività dell'impatto parziale</i>				-2	-2	
LAVORI ELETRICI E IMPIANTISTICA	Collegamenti elettrici, installazione illuminazione	-1	1	-1	-1	idem
	Posa cavi elettrici, quadri ed allacciamenti	-1	1	-1	-1	
<i>Significatività dell'impatto parziale</i>				-1	-1	
MOBILITAZIONI	Trasporto materiali/rifiuti/equipment, carico/scarico e trasporto di materiale di risulta	-2	1	-2	-2	idem
	Trasporto personale	-1	1	-1	-1	
<i>Significatività dell'impatto parziale</i>				-2	-2	
ATTIVITA' DI RIPRISTINO	Smontaggio baracche e strutture logistiche	-1	1	-1	-1	idem
	Pulizia e sistemazione finale delle aree di lavoro	-1	1	-1	-1	
<i>Significatività dell'impatto parziale</i>				-1	-1	

FASE DI ESERCIZIO

MACRO-ATTIVITA'	Interferenza		Risultato		Note	
	I	V		Risultato definitivo		
ESERCIZIO POST-OPERAM	0	1	0	0	Le acque meteoriche sono scaricate a suolo. I corpi idrici presenti non risultano i recettori dello smaltimento delle acque meteoriche dell'intervento.	
<i>Significatività dell'impatto parziale</i>				0	0	



2.3.2 Flora, fauna ed habitat naturali – Matrice di valutazione “Sub-variante M28-1”

FASE DI CANTIERE						
MACRO-ATTIVITA'	ASPETTO AMBIENTALE MACRO-ATTIVITA'	Interferenza		Risultato	Risultato definitivo	Note
		SP	T			
PREPARAZIONE DEL SITO	Pulizia ed esportazione vegetazione	0	1	0	0	Rispetto al progetto definitivo, la variante non comporta differenti azioni di interferenza nei confronti dei vincoli/valenze presenti nell'area oggetto di intervento.
	Scotico e bonifica	0	1	0	0	
	Formazione piazzali	0	1	0	0	
	Installazione baracche e recinzioni, allacciamenti	0	1	0	0	
<i>Significatività dell'impatto parziale</i>				0	0	
LAVORI CIVILI	Scavi/riempimenti per opera e movimentazione terra carico/scarico materiali	0	1	0	0	idem
	Formazione opere idrauliche	0	1	0	0	
	Fondazioni/sottofondazioni	0	1	0	0	
	Formazione posa del materiale inerte, costruzione piste-strade cantiere ecc.	0	1	0	0	
<i>Significatività dell'impatto parziale</i>				0	0	
LAVORI MECCANICI	Montaggio strutture metalliche e prefabbricati	0	1	0	0	idem
	Montaggio apparecchiature e macchine operatrici	0	1	0	0	
	Operazioni di carpenteria metallica	0	1	0	0	
<i>Significatività dell'impatto parziale</i>				0	0	
LAVORI ELETTRICI IMPIANTISTICA	Collegamenti elettrici, installazione illuminazione	0	1	0	0	idem
	Posa cavi elettrici, quadri ed allacciamenti	0	1	0	0	
<i>Significatività dell'impatto parziale</i>				0	0	
MOBILITAZIONI	Trasporto materiali/rifiuti/equipment, carico/scarico e trasporto di materiale di risulta	0	1	0	0	idem
	Trasporto personale	0	1	0	0	
<i>Significatività dell'impatto parziale</i>				0	0	
ATTIVITA' DI RIPRISTINO	Smontaggio baracche e strutture logistiche	0	1	0	0	idem
	Pulizia e sistemazione finale delle aree di lavoro	0	1	0	0	
<i>Significatività dell'impatto parziale</i>				0	0	

FASE DI ESERCIZIO						
MACRO-ATTIVITA'		Interferenza		Risultato	Risultato definitivo	Note
		I	V			
ESERCIZIO POST-OPERAM		0	1	0	0	Rispetto al progetto definitivo, la variante non comporta differenti azioni di interferenza nei confronti di habitat naturali e/o ambienti con particolari valenze legate alla flora/fauna.
<i>Significatività dell'impatto parziale</i>				0	0	



Doc. N.

Progetto
INORLotto
11Codifica Documento
E E2 RG IM 000 0 008Rev.
AFoglio
74 di
150

2.3.3 Beni storici, architettonici, naturali e paesaggistici – Matrice di valutazione “Sub-variante M28-1”

FASE DI CANTIERE						
MACRO-ATTIVITA'	ASPETTO AMBIENTALE MACRO-ATTIVITA'	Interferenza		Risultato	Risultato definitivo	Note
		SP	T			
PREPARAZIONE DEL SITO	Pulizia ed esportazione vegetazione	0	1	0	0	Rispetto al progetto definitivo, la variante non comporta differenti azioni di interferenza nei confronti dei vincoli/valenze presenti nell'area oggetto di intervento.
	Scotico e bonifica	0	1	0	0	
	Formazione piazzali	0	1	0	0	
	Installazione baracche e recinzioni, allacciamenti	0	1	0	0	
<i>Significatività dell'impatto parziale</i>				0	0	
LAVORI CIVILI	Scavi/riempimenti per opera e movimentazione terra carico/scarico materiali	0	1	0	0	idem
	Formazione opere idrauliche	0	1	0	0	
	Fondazioni/sottofondazioni	0	1	0	0	
	Formazione posa del materiale inerte, costruzione piste-strade cantiere ecc.	0	1	0	0	
<i>Significatività dell'impatto parziale</i>				0	0	
LAVORI MECCANICI	Montaggio strutture metalliche e prefabbricati	0	1	0	0	idem
	Montaggio apparecchiature e macchine operatrici	0	1	0	0	
	Operazioni di carpenteria metallica	0	1	0	0	
<i>Significatività dell'impatto parziale</i>				0	0	
LAVORI ELETRICIE IMPIANTISTICA	Collegamenti elettrici, installazione illuminazione	0	1	0	0	idem
	Posa cavi elettrici, quadri ed allacciamenti	0	1	0	0	
<i>Significatività dell'impatto parziale</i>				0	0	
MOBILITAZIONI	Trasporto materiali/rifiuti/equipment, carico/scarico e trasporto di materiale di risulta	0	1	0	0	idem
	Trasporto personale	0	1	0	0	
<i>Significatività dell'impatto parziale</i>				0	0	
ATTIVITA' DI RIPRISTINO	Smontaggio baracche e strutture logistiche	0	1	0	0	idem
	Pulizia e sistemazione finale delle aree di lavoro	0	1	0	0	
<i>Significatività dell'impatto parziale</i>				0	0	

FASE DI ESERCIZIO						
MACRO-ATTIVITA'		Interferenza		Risultato	Risultato definitivo	Note
		I	V			
ESERCIZIO POST-OPERAM		0	1	0	0	Rispetto al progetto definitivo, la variante progettuale non comporta differenze di alterazione del paesaggio.
<i>Significatività dell'impatto parziale</i>				0	0	



2.3.4 Suolo – Matrice di valutazione “Sub-variante M28-1”

FASE DI CANTIERE						
MACRO-ATTIVITA'	ASPETTO AMBIENTALE MACRO-ATTIVITA'	Interferenza		Risultato		Note
		SP	T	Risultato	Risultato definitivo	
PREPARAZIONE DEL SITO	Pulizia ed esportazione vegetazione	0	1	0	0	La realizzazione di un nuovo sottopasso ciclopedonale comporta impatti trascurabili in fase di preparazione del sito per la componente suolo/sottosuolo.
	Scotico e bonifica	-1	1	-1	-1	
	Formazione piazzali	0	1	0	0	
	Installazione baracche e recinzioni, allacciamenti	0	1	0	0	
<i>Significatività dell'impatto parziale</i>				-1	-1	
LAVORI CIVILI	Scavi/riempimenti per opera e movimentazione terra carico/scarico materiali	-2	1	-2	-2	La realizzazione di un nuovo sottopasso ciclopedonale comporta scavi compresi tra 0,5 e 6 m.
	Formazione opere idrauliche	0	1	0	0	
	Fondazioni/sottofondazioni	0	1	0	0	
	Formazione posa del materiale inerte, costruzione piste-strade cantiere ecc.	0	1	0	0	
<i>Significatività dell'impatto parziale</i>				-1	-1	
LAVORI MECCANICI	Montaggio strutture metalliche e prefabbricati	0	1	0	0	La realizzazione di un nuovo sottopasso ciclopedonale non impatta sulla componente suolo per queste lavorazioni.
	Montaggio apparecchiature e macchine operatrici	0	1	0	0	
	Operazioni di carpenteria metallica	0	1	0	0	
<i>Significatività dell'impatto parziale</i>				0	0	
LAVORI ELETTRICHE IMPIANTISTICA	Collegamenti elettrici, installazione illuminazione	0	1	0	0	idem
	Posa cavi elettrici, quadri ed allacciamenti	0	1	0	0	
<i>Significatività dell'impatto parziale</i>				0	0	
MOBILITAZIONI	Trasporto materiali/rifiuti/equipment, carico/scarico e trasporto di materiale di risulta	-1	1	-1	-1	La realizzazione di un nuovo sottopasso ciclopedonale implica una trascurabile mobilitazione di materiali/rifiuti.
	Trasporto personale	0	1	0	0	
<i>Significatività dell'impatto parziale</i>				-1	-1	
ATTIVITA' DI RIPRISTINO	Smontaggio baracche e strutture logistiche	0	1	0	0	La realizzazione di un nuovo sottopasso ciclopedonale non impatta sulla componente suolo per queste lavorazioni.
	Pulizia e sistemazione finale delle aree di lavoro	0	1	0	0	
<i>Significatività dell'impatto parziale</i>				0	0	

FASE DI ESERCIZIO						
MACRO-ATTIVITA'		Interferenza		Risultato		Note
		I	V	Risultato	Risultato definitivo	
ESERCIZIO POST-OPERAM		0	1	0	0	La realizzazione di un nuovo sottopasso ciclopedonale non comporta differenze di rischio nei confronti della componente suolo /sottosuolo rispetto al Progetto definitivo.
<i>Significatività dell'impatto parziale</i>				0	0	



Doc. N.

Progetto
INORLotto
11Codifica Documento
E E2 RG IM 000 0 008Rev.
AFoglio
76 di
150

2.3.5 Acque sotterranee – Matrice di valutazione “Sub-variante M28-1”

FASE DI CANTIERE							
MACRO-ATTIVITA'	ASPETTO AMBIENTALE MACRO-ATTIVITA'	Interferenza		Risultato	Risultato definitivo	Note	
		SP	T				
PREPARAZIONE DEL SITO	Pulizia ed esportazione vegetazione	0	1	0	0	La realizzazione di un nuovo sottopasso ciclopedonale non interferisce con la falda sotterranea.	
	Scotico e bonifica	0	1	0	0		
	Formazione piazzali	0	1	0	0		
	Installazione baracche e recinzioni, allacciamenti	0	1	0	0		
<i>Significatività dell'impatto parziale</i>					0	0	
LAVORI CIVILI	Scavi/riempimenti per opera e movimentazione terra carico/scarico materiali	0	1	0	0	idem	
	Formazione opere idrauliche	0	1	0	0		
	Fondazioni/sottofondazioni	0	1	0	0		
	Formazione posa del materiale inerte, costruzione piste-strade cantiere ecc.	0	1	0	0		
<i>Significatività dell'impatto parziale</i>					0	0	
LAVORI MECCANICI	Montaggio strutture metalliche e prefabbricati	0	1	0	0	idem	
	Montaggio apparecchiature e macchine operatrici	0	1	0	0		
	Operazioni di carpenteria metallica	0	1	0	0		
<i>Significatività dell'impatto parziale</i>					0	0	
LAVORI ELETTRICHE IMPIANTISTICA	Collegamenti elettrici, installazione illuminazione	0	1	0	0	idem	
	Posa cavi elettrici, quadri ed allacciamenti	0	1	0	0		
<i>Significatività dell'impatto parziale</i>					0	0	
MOBILITAZIONI	Trasporto materiali/rifiuti/equipment, carico/scarico e trasporto di materiale di risulta	0	1	0	0	idem	
	Trasporto personale	0	1	0	0		
<i>Significatività dell'impatto parziale</i>					0	0	
ATTIVITA' DI RIPRISTINO	Smontaggio baracche e strutture logistiche	0	1	0	0	idem	
	Pulizia e sistemazione finale delle aree di lavoro	0	1	0	0		
<i>Significatività dell'impatto parziale</i>					0	0	

FASE DI ESERCIZIO							
MACRO-ATTIVITA'		Interferenza		Risultato	Risultato definitivo	Note	
		I	V				
ESERCIZIO POST-OPERAM		0	1	0	0	La realizzazione di un nuovo sottopasso ciclopedonale non comporta differenze di rischio nei confronti della componente falda sotterranea rispetto al Progetto definitivo.	
<i>Significatività dell'impatto parziale</i>					0	0	



2.3.6 Atmosfera – Matrice di valutazione “Sub-variante M28-1”

FASE DI CANTIERE						
MACRO-ATTIVITA'	ASPETTO AMBIENTALE MACRO-ATTIVITA'	Interferenza		Risultato	Risultato definitivo	Note
		SP	T			
PREPARAZIONE DEL SITO	Pulizia ed esportazione vegetazione	-1	1	-1	-1	Modifica al progetto definitivo di "modesta consistenza" così come definito nelle premesse metodologiche (richiamate nelle premesse introduttive al presente capitolo).
	Scotico e bonifica	-2	1	-2	-2	
	Formazione piazzali	-1	1	-1	-1	
	Installazione baracche e recinzioni, allacciamenti	0	1	0	0	
<i>Significatività dell'impatto parziale</i>				-1	-1	
LAVORI CIVILI	Scavi/riempimenti per opera e movimentazione terra carico/scarico materiali	-2	1	-2	-2	idem
	Formazione opere idrauliche	-1	1	-1	-1	
	Fondazioni/sottofondazioni	-1	1	-1	-1	
	Formazione posa del materiale inerte, costruzione piste-strade cantiere ecc.	-1	1	-1	-1	
<i>Significatività dell'impatto parziale</i>				-2	-2	
LAVORI MECCANICI	Montaggio strutture metalliche e prefabbricati	0	1	0	0	idem
	Montaggio apparecchiature e macchine operatrici	-1	1	-1	-1	
	Operazioni di carpenteria metallica	0	1	0	0	
<i>Significatività dell'impatto parziale</i>				-1	-1	
LAVORI ELETTRICI E IMPIANTISTICA	Collegamenti elettrici, installazione illuminazione	0	1	0	0	idem
	Posa cavi elettrici, quadri ed allacciamenti	0	1	0	0	
<i>Significatività dell'impatto parziale</i>				0	0	
MOBILITAZIONI	Trasporto materiali/rifiuti/equipment, carico/scarico e trasporto di materiale di risulta	-2	1	-2	-2	idem
	Trasporto personale	-1	1	-1	-1	
<i>Significatività dell'impatto parziale</i>				-2	-2	
ATTIVITA' DI RIPRISTINO	Smontaggio baracche e strutture logistiche	0	1	0	0	idem
	Pulizia e sistemazione finale delle aree di lavoro	-1	1	-1	-1	
<i>Significatività dell'impatto parziale</i>				-1	-1	

FASE DI ESERCIZIO						
MACRO-ATTIVITA'		Interferenza		Risultato	Risultato definitivo	Note
		I	V			
ESERCIZIO POST-OPERAM		0	1	0	0	
<i>Significatività dell'impatto parziale</i>				0	0	



2.3.7 Rumore – Matrice di valutazione “Sub-variante M28-1”

FASE DI CANTIERE						
MACRO-ATTIVITA'	ASPETTO AMBIENTALE MACRO-ATTIVITA'	Interferenza		Risultato	Risultato definitivo	Note
		SP	T			
PREPARAZIONE DEL SITO	Pulizia ed esportazione vegetazione	-1	1	-1	-1	Modifica al progetto definitivo di "modesta consistenza" così come definito nelle premesse metodologiche (richiamate nelle premesse introduttive al presente capitolo).
	Scotico e bonifica	-2	1	-2	-2	
	Formazione piazzali	-1	1	-1	-1	
	Installazione baracche e recinzioni, allacciamenti	0	1	0	0	
<i>Significatività dell'impatto parziale</i>				-1	-1	
LAVORI CIVILI	Scavi/riempimenti per opera e movimentazione terra carico/scarico materiali	-2	1	-2	-2	idem
	Formazione opere idrauliche	-1	1	-1	-1	
	Fondazioni/sottofondazioni	-1	1	-1	-1	
	Formazione posa del materiale inerte, costruzione piste-strade cantiere ecc.	-1	1	-1	-1	
<i>Significatività dell'impatto parziale</i>				-2	-2	
LAVORI MECCANICI	Montaggio strutture metalliche e prefabbricati	-1	1	-1	-1	idem
	Montaggio apparecchiature e macchine operatrici	-1	1	-1	-1	
	Operazioni di carpenteria metallica	-1	1	-1	-1	
<i>Significatività dell'impatto parziale</i>				-1	-1	
LAVORI ELETRICI E IMPIANTISTICA	Collegamenti elettrici, installazione illuminazione	0	1	0	0	idem
	Posa cavi elettrici, quadri ed allacciamenti	0	1	0	0	
<i>Significatività dell'impatto parziale</i>				0	0	
MOBILITAZIONI	Trasporto materiali/rifiuti/equipment, carico/scarico e trasporto di materiale di risulta	-2	1	-2	-2	idem
	Trasporto personale	-1	1	-1	-1	
<i>Significatività dell'impatto parziale</i>				-2	-2	
ATTIVITA' DI RIPRISTINO	Smontaggio baracche e strutture logistiche	0	1	0	0	idem
	Pulizia e sistemazione finale delle aree di lavoro	-1	1	-1	-1	
<i>Significatività dell'impatto parziale</i>				-1	-1	

FASE DI ESERCIZIO						
MACRO-ATTIVITA'		Interferenza		Risultato	Risultato definitivo	Note
		I	V			
ESERCIZIO POST-OPERAM		0	1	0	0	
<i>Significatività dell'impatto parziale</i>				0	0	



Doc. N.

Progetto
INORLotto
11Codifica Documento
E E2 RG IM 000 0 008Rev.
AFoglio
79 di
150

2.3.8 Vibrazioni – Matrice di valutazione “Sub-variante M28-1”

FASE DI CANTIERE						
MACRO-ATTIVITA'	ASPETTO AMBIENTALE MACRO-ATTIVITA'	Interferenza		Risultato	Risultato definitivo	Note
		SP	T			
		PREPARAZIONE DEL SITO	Pulizia ed esportazione vegetazione	-1	1	
Scotico e bonifica	-2		1	-2	-2	
Formazione piazzali	-1		1	-1	-1	
Installazione baracche e recinzioni, allacciamenti	0		1	0	0	
<i>Significatività dell'impatto parziale</i>				-1	-1	
LAVORI CIVILI	Scavi/riempimenti per opera e movimentazione terra carico/scarico materiali	-2	1	-2	-2	idem
	Formazione opere idrauliche	-1	1	-1	-1	
	Fondazioni/sottofondazioni	-1	1	-1	-1	
	Formazione posa del materiale inerte, costruzione piste-strade cantiere ecc.	-1	1	-1	-1	
<i>Significatività dell'impatto parziale</i>				-2	-2	
LAVORI MECCANICI	Montaggio strutture metalliche e prefabbricati	-1	1	-1	-1	idem
	Montaggio apparecchiature e macchine operatrici	-1	1	-1	-1	
	Operazioni di carpenteria metallica	-1	1	-1	-1	
<i>Significatività dell'impatto parziale</i>				-1	-1	
LAVORI ELETTRICI E IMPIANTISTICA	Collegamenti elettrici, installazione illuminazione	0	1	0	0	idem
	Posa cavi elettrici, quadri ed allacciamenti	0	1	0	0	
<i>Significatività dell'impatto parziale</i>				0	0	
MOBILITAZIONI	Trasporto materiali/rifiuti/equipment, carico/scarico e trasporto di materiale di risulta	-2	1	-2	-2	idem
	Trasporto personale	-1	1	-1	-1	
<i>Significatività dell'impatto parziale</i>				-2	-2	
ATTIVITA' DI RIPRISTINO	Smontaggio baracche e strutture logistiche	0	1	0	0	idem
	Pulizia e sistemazione finale delle aree di lavoro	-1	1	-1	-1	
<i>Significatività dell'impatto parziale</i>				-1	-1	

FASE DI ESERCIZIO						
MACRO-ATTIVITA'		Interferenza		Risultato	Risultato definitivo	Note
		I	V			
		ESERCIZIO POST-OPERAM		0	1	
<i>Significatività dell'impatto parziale</i>				0	0	



2.3.9 Radiazioni elettromagnetiche – Matrici di valutazione “Sub-variante M28-1”

FASE DI CANTIERE						
MACRO-ATTIVITA'	ASPETTO AMBIENTALE MACRO-ATTIVITA'	Interferenza		Risultato	Risultato definitivo	Note
		SP	T			
		PREPARAZIONE DEL SITO	Pulizia ed esportazione vegetazione	0	1	
Scotico e bonifica	0		1	0	0	
Formazione piazzali	0		1	0	0	
Installazione baracche e recinzioni, allacciamenti	0		1	0	0	
<i>Significatività dell'impatto parziale</i>				0	0	
LAVORI CIVILI	Scavi/riempimenti per opera e movimentazione terra carico/scarico materiali	0	1	0	0	idem
	Formazione opere idrauliche	0	1	0	0	
	Fondazioni/sottofondazioni	0	1	0	0	
	Formazione posa del materiale inerte, costruzione piste-strade cantiere ecc.	0	1	0	0	
<i>Significatività dell'impatto parziale</i>				0	0	
LAVORI MECCANICI	Montaggio strutture metalliche e prefabbricati	0	1	0	0	idem
	Montaggio apparecchiature e macchine operatrici	0	1	0	0	
	Operazioni di carpenteria metallica	0	1	0	0	
<i>Significatività dell'impatto parziale</i>				0	0	
LAVORI ELETTRICI E IMPIANTISTICA	Collegamenti elettrici, installazione illuminazione	0	1	0	0	idem
	Posa cavi elettrici, quadri ed allacciamenti	0	1	0	0	
<i>Significatività dell'impatto parziale</i>				0	0	
MOBILITAZIONI	Trasporto materiali/rifiuti/equipment, carico/scarico e trasporto di materiale di risulta	0	1	0	0	idem
	Trasporto personale	0	1	0	0	
<i>Significatività dell'impatto parziale</i>				0	0	
ATTIVITA' DI RIPRISTINO	Smontaggio baracche e strutture logistiche	0	1	0	0	idem
	Pulizia e sistemazione finale delle aree di lavoro	0	1	0	0	
<i>Significatività dell'impatto parziale</i>				0	0	

FASE DI ESERCIZIO						
MACRO-ATTIVITA'		Interferenza		Risultato	Risultato definitivo	Note
		I	V			
		ESERCIZIO POST-OPERAM		0	1	
<i>Significatività dell'impatto parziale</i>				0	0	



2.3.10 Salute pubblica – Matrice di valutazione “Sub-variante M28-1”

FASE DI CANTIERE						
MACRO-ATTIVITA'	ASPETTO AMBIENTALE MACRO-ATTIVITA'	Interferenza		Risultato	Risultato definitivo	Note
		SP	T			
PREPARAZIONE DEL SITO	Pulizia ed esportazione vegetazione	-1	1	-1	-1	Modifica al progetto definitivo di "modesta consistenza" così come definito nelle premesse metodologiche (richiamate nelle premesse introduttive al presente capitolo).
	Scotico e bonifica	-2	1	-2	-2	
	Formazione piazzali	-1	1	-1	-1	
	Installazione baracche e recinzioni, allacciamenti	0	1	0	0	
<i>Significatività dell'impatto parziale</i>				-1	-1	
LAVORI CIVILI	Scavi/riempimenti per opera e movimentazione terra carico/scarico materiali	-2	1	-2	-2	idem
	Formazione opere idrauliche	-1	1	-1	-1	
	Fondazioni/sottofondazioni	-1	1	-1	-1	
	Formazione posa del materiale inerte, costruzione piste-strade cantiere ecc.	-1	1	-1	-1	
<i>Significatività dell'impatto parziale</i>				-2	-2	
LAVORI MECCANICI	Montaggio strutture metalliche e prefabbricati	0	1	0	0	idem
	Montaggio apparecchiature e macchine operatrici	-1	1	-1	-1	
	Operazioni di carpenteria metallica	0	1	0	0	
<i>Significatività dell'impatto parziale</i>				-1	-1	
LAVORI ELETTRICI E IMPIANTISTICA	Collegamenti elettrici, installazione illuminazione	0	1	0	0	idem
	Posa cavi elettrici, quadri ed allacciamenti	0	1	0	0	
<i>Significatività dell'impatto parziale</i>				0	0	
MOBILITAZIONI	Trasporto materiali/rifiuti/equipment, carico/scarico e trasporto di materiale di risulta	-2	1	-2	-2	idem
	Trasporto personale	-1	1	-1	-1	
<i>Significatività dell'impatto parziale</i>				-2	-2	
ATTIVITA' DI RIPRISTINO	Smontaggio baracche e strutture logistiche	0	1	0	0	idem
	Pulizia e sistemazione finale delle aree di lavoro	-1	1	-1	-1	
<i>Significatività dell'impatto parziale</i>				-1	-1	

FASE DI ESERCIZIO						
MACRO-ATTIVITA'		Interferenza		Risultato	Risultato definitivo	Note
		I	V			
ESERCIZIO POST-OPERAM		0	1	0	0	
<i>Significatività dell'impatto parziale</i>				0	0	



2.3.11 Conclusioni

Di seguito si riporta la matrice di sintesi della significatività ambientale relativa alla Sub-variante in oggetto, sia per la fase di cantiere che di gestione dell'intervento, rappresentativa di tutti i giudizi attribuiti alle singole componenti ambientali presentati in precedenza.

FASE DI CANTIERE										
MACRO-ATTIVITA'	Interferenza acque superficiali	Interferenza flora, fauna e habitat naturali	Interferenza beni storici, architettonici, naturali e paesaggistici	Interferenza suolo/sottosuolo	Interferenza acque sotterranee	Interferenza atmosfera	Interferenza rumore	Interferenza vibrazioni	Interferenza elettromagnetismo	Interferenza salute pubblica
PREPARAZIONE DEL SITO	-1	0	0	-1	0	-1	-1	-1	0	-1
LAVORI CIVILI	-2	0	0	-1	0	-2	-2	-2	0	-2
LAVORI MECCANICI	-2	0	0	0	0	-1	-1	-1	0	-1
LAVORI ELETTRICHE IMPIANTISTICA	-1	0	0	0	0	0	0	0	0	0
MOBILITAZIONI	-2	0	0	-1	0	-2	-2	-2	0	-2
ATTIVITA' DI RIPRISTINO	-1	0	0	0	0	-1	-1	-1	0	-1
<i>Significatività dell'impatto globale sulla componente</i>	-2	0	0	-1	0	-2	-2	-2	0	-2

Soglia di giudizio

P

N

T

M

S

FASE DI ESERCIZIO										
MACRO-ATTIVITA'	Interferenza acque superficiali	Interferenza flora, fauna e habitat naturali	Interferenza beni storici, architettonici, naturali e paesaggistici	Interferenza suolo/sottosuolo	Interferenza acque sotterranee	Interferenza atmosfera	Interferenza rumore	Interferenza vibrazioni	Interferenza salute pubblica	Interferenza elettromagnetismo
ESERCIZIO POST-OPERAM	0	0	0	0	0	0	0	0	0	0
<i>Significatività dell'impatto globale sulla componente</i>	0	0	0	0	0	0	0	0	0	0

Soglia di giudizio

P

N

T

M

S

2.4 Valutazione ambientale "Sub-variante M28-2"

La subvariante consiste nella realizzazione di una nuova pista ciclopedonale nel comune di Sonza a nord del nuovo sottopasso ciclopedonale.



2.4.1 Acque superficiali – Matrice di valutazione “Sub-variante M28-2”

FASE DI CANTIERE							
MACRO-ATTIVITA'	ASPETTO AMBIENTALE MACRO-ATTIVITA'	Interferenza		Risultato	Risultato definitivo	Note	
		SP	T				
PREPARAZIONE DEL SITO	Pulizia ed esportazione vegetazione	-1	1	-1	-1	La nuova pista interseca puntualmente un canale irriguo. L'interferenza è di tipo trascurabile o nulla in funzione delle attività.	
	Scotico e bonifica	-1	1	-1	-1		
	Formazione piazzali	0	1	0	0		
	Installazione baracche e recinzioni, allacciamenti	-1	1	-1	-1		
<i>Significatività dell'impatto parziale</i>					-1	-1	
LAVORI CIVILI	Scavi/riempimenti per opera e movimentazione terra carico/scarico materiali	-1	1	-1	-1	idem	
	Formazione opere idrauliche	-1	1	-1	-1		
	Fondazioni/sotfondazioni	0	1	0	0		
	Formazione posa del materiale inerte, costruzione piste-strade cantiere ecc.	-2	1	-2	-2		
<i>Significatività dell'impatto parziale</i>					-1	-1	
LAVORI MECCANICI	Montaggio strutture metalliche e prefabbricati	0	1	0	0	Attività di cantiere non applicabili/non correlabili con interferenze sulla componente.	
	Montaggio apparecchiature e macchine operatrici	0	1	0	0		
	Operazioni di carpenteria metallica	0	1	0	0		
<i>Significatività dell'impatto parziale</i>					0	0	
LAVORI ELETTRICI E IMPIANTISTICA	Collegamenti elettrici, installazione illuminazione	0	1	0	0	idem	
	Posa cavi elettrici, quadri ed allacciamenti	0	1	0	0		
<i>Significatività dell'impatto parziale</i>					0	0	
MOBILITAZIONI	Trasporto materiali/rifiuti/equipment, carico/scarico e trasporto di materiale di risulta	-2	1	-2	-2	La nuova pista interseca puntualmente un canale irriguo. L'interferenza è di tipo trascurabile o nulla in funzione delle attività.	
	Trasporto personale	-1	1	-1	-1		
<i>Significatività dell'impatto parziale</i>					-2	-2	
ATTIVITA' DI RIPRISTINO	Smontaggio baracche e strutture logistiche	-1	1	-1	-1	idem	
	Pulizia e sistemazione finale delle aree di lavoro	-1	1	-1	-1		
<i>Significatività dell'impatto parziale</i>					-1	-1	

FASE DI ESERCIZIO							
MACRO-ATTIVITA'		Interferenza		Risultato	Risultato definitivo	Note	
		I	V				
ESERCIZIO POST-OPERAM		0	1	0	0	Le acque meteoriche derivanti dalla pista scaricano a suolo. I corpi idrici presenti non risultano i recettori dello smaltimento delle acque meteoriche dell'intervento.	
<i>Significatività dell'impatto parziale</i>					0	0	



2.4.2 Flora, fauna ed habitat naturali – Matrice di valutazione “Sub-variante M28-2”

FASE DI CANTIERE						
MACRO-ATTIVITA'	ASPETTO AMBIENTALE MACRO-ATTIVITA'	Interferenza		Risultato	Risultato definitivo	Note
		SP	T			
PREPARAZIONE DEL SITO	Pulizia ed esportazione vegetazione	-1	1	-1	-1	La realizzazione di una pista ciclabile a lato di una strada ha un impatto trascurabile sulla componente.
	Scotico e bonifica	-1	1	-1	-1	
	Formazione piazzali	0	1	0	0	
	Installazione baracche e recinzioni, allacciamenti	0	1	0	0	
<i>Significatività dell'impatto parziale</i>				-1	-1	
LAVORI CIVILI	Scavi/riempimenti per opera e movimentazione terra carico/scarico materiali	0	1	0	0	Attività di cantiere non applicabili/non correlabili con impatti sulla componente.
	Formazione opere idrauliche	0	1	0	0	
	Fondazioni/sottofondazioni	0	1	0	0	
	Formazione posa del materiale inerte, costruzione piste-strade cantiere ecc.	0	1	0	0	
<i>Significatività dell'impatto parziale</i>				0	0	
LAVORI MECCANICI	Montaggio strutture metalliche e prefabbricati	0	1	0	0	Attività di cantiere non applicabili/non correlabili con impatti sulla componente.
	Montaggio apparecchiature e macchine operatrici	0	1	0	0	
	Operazioni di carpenteria metallica	0	1	0	0	
<i>Significatività dell'impatto parziale</i>				0	0	
LAVORI ELETTRICHE IMPIANTISTICA	Collegamenti elettrici, installazione illuminazione	0	1	0	0	Attività di cantiere non applicabili/non correlabili con impatti sulla componente.
	Posa cavi elettrici, quadri ed allacciamenti	0	1	0	0	
<i>Significatività dell'impatto parziale</i>				0	0	
MOBILITAZIONI	Trasporto materiali/rifiuti/equipment, carico/scarico e trasporto di materiale di risulta	0	1	0	0	Attività di cantiere non applicabili/non correlabili con impatti sulla componente.
	Trasporto personale	0	1	0	0	
<i>Significatività dell'impatto parziale</i>				0	0	
ATTIVITA' DI RIPRISTINO	Smontaggio baracche e strutture logistiche	0	1	0	0	Attività di cantiere non applicabili/non correlabili con impatti sulla componente.
	Pulizia e sistemazione finale delle aree di lavoro	0	1	0	0	
<i>Significatività dell'impatto parziale</i>				0	0	

FASE DI ESERCIZIO						
MACRO-ATTIVITA'		Interferenza		Risultato	Risultato definitivo	Note
		I	V			
ESERCIZIO POST-OPERAM		-1	1	-1	-1	Nessuna perdita di habitat naturali, limitato maggior consumo di suolo agricolo.
<i>Significatività dell'impatto parziale</i>				-1	-1	



Doc. N.

Progetto
INORLotto
11Codifica Documento
E E2 RG IM 000 0 008Rev.
AFoglio
85 di
150

2.4.3 Beni storici, architettonici, naturali e paesaggistici – Matrice di valutazione “Sub-variante M28-2”

FASE DI CANTIERE						
MACRO-ATTIVITA'	ASPETTO AMBIENTALE MACRO-ATTIVITA'	Interferenza		Risultato	Risultato definitivo	Note
		SP	T			
PREPARAZIONE DEL SITO	Pulizia ed esportazione vegetazione	-1	1	-1	-1	Si ritiene che l'impatto delle attività di costruzione di una pista ciclopedonale sia trascurabile sulla componente paesaggio.
	Scotico e bonifica	-1	1	-1	-1	
	Formazione piazzali	0	1	0	0	
	Installazione baracche e recinzioni, allacciamenti	0	1	0	0	
<i>Significatività dell'impatto parziale</i>				-1	-1	
LAVORI CIVILI	Scavi/riempimenti per opera e movimentazione terra carico/scarico materiali	-1	1	-1	-1	idem
	Formazione opere idrauliche	-1	1	-1	-1	
	Fondazioni/sottofondazioni	-1	1	-1	-1	
	Formazione posa del materiale inerte, costruzione piste-strade cantiere ecc.	-1	1	-1	-1	
<i>Significatività dell'impatto parziale</i>				-1	-1	
LAVORI MECCANICI	Montaggio strutture metalliche e prefabbricati	0	1	0	0	Attività di cantiere non applicabili/non correlabili con impatti sulla componente.
	Montaggio apparecchiature e macchine operatrici	0	1	0	0	
	Operazioni di carpenteria metallica	0	1	0	0	
<i>Significatività dell'impatto parziale</i>				0	0	
LAVORI ELETTRICHE IMPIANTISTICA	Collegamenti elettrici, installazione illuminazione	0	1	0	0	Attività di cantiere non applicabili/non correlabili con impatti sulla componente.
	Posa cavi elettrici, quadri ed allacciamenti	0	1	0	0	
<i>Significatività dell'impatto parziale</i>				0	0	
MOBILITAZIONI	Trasporto materiali/rifiuti/equipment, carico/scarico e trasporto di materiale di risulta	0	1	0	0	Attività di cantiere non applicabili/non correlabili con impatti sulla componente.
	Trasporto personale	0	1	0	0	
<i>Significatività dell'impatto parziale</i>				0	0	
ATTIVITA' DI RIPRISTINO	Smontaggio baracche e strutture logistiche	0	1	0	0	Attività di cantiere non applicabili/non correlabili con impatti sulla componente.
	Pulizia e sistemazione finale delle aree di lavoro	0	1	0	0	
<i>Significatività dell'impatto parziale</i>				0	0	

FASE DI ESERCIZIO						
MACRO-ATTIVITA'		Interferenza		Risultato	Risultato definitivo	Note
		I	V			
ESERCIZIO POST-OPERAM		1	1	1	1	La presenza di una pista ciclabile aumenta la fruibilità del paesaggio.
<i>Significatività dell'impatto parziale</i>				1	1	



2.4.4 Suolo – Matrice di valutazione “Sub-variante M28-2”

FASE DI CANTIERE						
MACRO-ATTIVITA'	ASPETTO AMBIENTALE MACRO-ATTIVITA'	Interferenza		Risultato	Risultato definitivo	Note
		SP	T			
PREPARAZIONE DEL SITO	Pulizia ed esportazione vegetazione	0	1	0	0	La realizzazione di nuova pista ciclopedonale comporta impatti trascurabili in fase di preparazione del sito per la componente suolo/sottosuolo.
	Scotico e bonifica	-1	1	-1	-1	
	Formazione piazzali	0	1	0	0	
	Installazione baracche e recinzioni, allacciamenti	0	1	0	0	
<i>Significatività dell'impatto parziale</i>				-1	-1	
LAVORI CIVILI	Scavi/riempimenti per opera e movimentazione terra carico/scarico materiali	-1	1	-1	-1	La realizzazione di nuova pista ciclopedonale comporta scavi compresi tra 0,5 e 6 m.
	Formazione opere idrauliche	0	1	0	0	
	Fondazioni/sottofondazioni	0	1	0	0	
	Formazione posa del materiale inerte, costruzione piste-strade cantiere ecc.	0	1	0	0	
<i>Significatività dell'impatto parziale</i>				-1	-1	
LAVORI MECCANICI	Montaggio strutture metalliche e prefabbricati	0	1	0	0	La realizzazione di nuova pista ciclopedonale non impatta sulla componente suolo per queste lavorazioni.
	Montaggio apparecchiature e macchine operatrici	0	1	0	0	
	Operazioni di carpenteria metallica	0	1	0	0	
<i>Significatività dell'impatto parziale</i>				0	0	
LAVORI ELETTRICI E IMPIANTISTICA	Collegamenti elettrici, installazione illuminazione	0	1	0	0	idem
	Posa cavi elettrici, quadri ed allacciamenti	0	1	0	0	
<i>Significatività dell'impatto parziale</i>				0	0	
MOBILITAZIONI	Trasporto materiali/rifiuti/equipment, carico/scarico e trasporto di materiale di risulta	-1	1	-1	-1	La realizzazione di nuova pista ciclopedonale implica una trascurabile mobilitazione di materiali/rifiuti.
	Trasporto personale	0	1	0	0	
<i>Significatività dell'impatto parziale</i>				-1	-1	
ATTIVITA' DI RIPRISTINO	Smontaggio baracche e strutture logistiche	0	1	0	0	La realizzazione di nuova pista ciclopedonale non impatta sulla componente suolo per queste lavorazioni
	Pulizia e sistemazione finale delle aree di lavoro	0	1	0	0	
<i>Significatività dell'impatto parziale</i>				0	0	

FASE DI ESERCIZIO						
MACRO-ATTIVITA'		Interferenza		Risultato	Risultato definitivo	Note
		I	V			
ESERCIZIO POST-OPERAM		0	1	0	0	La realizzazione di nuova pista ciclopedonale non comporta differenze di rischio nei confronti della componente suolo/sottosuolo rispetto al Progetto definitivo.
<i>Significatività dell'impatto parziale</i>				0	0	



2.4.5 Acque sotterranee – Matrice di valutazione “Sub-variante M28-2”

FASE DI CANTIERE						
MACRO-ATTIVITA'	ASPETTO AMBIENTALE MACRO-ATTIVITA'	Interferenza		Risultato	Risultato definitivo	Note
		SP	T			
PREPARAZIONE DEL SITO	Pulizia ed esportazione vegetazione	0	1	0	0	La realizzazione di nuova pista ciclopedonale non interferisce con la falda sotterranea.
	Scotico e bonifica	0	1	0	0	
	Formazione piazzali	0	1	0	0	
	Installazione baracche e recinzioni, allacciamenti	0	1	0	0	
<i>Significatività dell'impatto parziale</i>					0	0
LAVORI CIVILI	Scavi/riempimenti per opera e movimentazione terra carico/scarico materiali	0	1	0	0	idem
	Formazione opere idrauliche	0	1	0	0	
	Fondazioni/sottofondazioni	0	1	0	0	
	Formazione posa del materiale inerte, costruzione piste-strade cantiere ecc.	0	1	0	0	
<i>Significatività dell'impatto parziale</i>					0	0
LAVORI MECCANICI	Montaggio strutture metalliche e prefabbricati	0	1	0	0	idem
	Montaggio apparecchiature e macchine operatrici	0	1	0	0	
	Operazioni di carpenteria metallica	0	1	0	0	
<i>Significatività dell'impatto parziale</i>					0	0
LAVORI ELETTRICHE IMPIANTISTICA	Collegamenti elettrici, installazione illuminazione	0	1	0	0	idem
	Posa cavi elettrici, quadri ed allacciamenti	0	1	0	0	
<i>Significatività dell'impatto parziale</i>					0	0
MOBILTAZIONI	Trasporto materiali/rifiuti/equipment, carico/scarico e trasporto di materiale di risulta	0	1	0	0	idem
	Trasporto personale	0	1	0	0	
<i>Significatività dell'impatto parziale</i>					0	0
ATTIVITA' DI RIPRISTINO	Smontaggio baracche e strutture logistiche	0	1	0	0	idem
	Pulizia e sistemazione finale delle aree di lavoro	0	1	0	0	
<i>Significatività dell'impatto parziale</i>					0	0

FASE DI ESERCIZIO						
MACRO-ATTIVITA'		Interferenza		Risultato	Risultato definitivo	Note
		I	V			
ESERCIZIO POST-OPERAM		0	1	0	0	La realizzazione di nuova pista ciclopedonale non comporta differenze di rischio nei confronti della componente falda sotterranea rispetto al Progetto definitivo.
<i>Significatività dell'impatto parziale</i>					0	0



2.4.6 Atmosfera – Matrice di valutazione “Sub-variante M28-2”

FASE DI CANTIERE						
MACRO-ATTIVITA'	ASPETTO AMBIENTALE MACRO-ATTIVITA'	Interferenza		Risultato	Risultato definitivo	Note
		SP	T			
PREPARAZIONE DEL SITO	Pulizia ed esportazione vegetazione	-1	1	-1	-1	Modifica al progetto definitivo di "modesta consistenza" così come definito nelle premesse metodologiche (richiamate nelle premesse introduttive al presente capitolo).
	Scotico e bonifica	-1	1	-1	-1	
	Formazione piazzali	-1	1	-1	-1	
	Installazione baracche e recinzioni, allacciamenti	0	1	0	0	
<i>Significatività dell'impatto parziale</i>					-1	-1
LAVORI CIVILI	Scavi/riempimenti per opera e movimentazione terra carico/scarico materiali	-1	1	-1	-1	idem
	Formazione opere idrauliche	-1	1	-1	-1	
	Fondazioni/sottofondazioni	-1	1	-1	-1	
	Formazione posa del materiale inerte, costruzione piste-strade cantiere ecc.	-1	1	-1	-1	
<i>Significatività dell'impatto parziale</i>					-1	-1
LAVORI MECCANICI	Montaggio strutture metalliche e prefabbricati	0	1	0	0	idem
	Montaggio apparecchiature e macchine operatrici	-1	1	-1	-1	
	Operazioni di carpenteria metallica	0	1	0	0	
<i>Significatività dell'impatto parziale</i>					-1	-1
LAVORI ELETTRICI E IMPIANTISTICA	Collegamenti elettrici, installazione illuminazione	0	1	0	0	idem
	Posa cavi elettrici, quadri ed allacciamenti	0	1	0	0	
<i>Significatività dell'impatto parziale</i>					0	0
MOBILITAZIONI	Trasporto materiali/rifiuti/equipment, carico/scarico e trasporto di materiale di risulta	-1	1	-1	-1	idem
	Trasporto personale	-1	1	-1	-1	
<i>Significatività dell'impatto parziale</i>					-1	-1
ATTIVITA' DI RIPRISTINO	Smontaggio baracche e strutture logistiche	0	1	0	0	idem
	Pulizia e sistemazione finale delle aree di lavoro	-1	1	-1	-1	
<i>Significatività dell'impatto parziale</i>					-1	-1

FASE DI ESERCIZIO						
MACRO-ATTIVITA'		Interferenza		Risultato	Risultato definitivo	Note
		I	V			
ESERCIZIO POST-OPERAM		1	1	1	1	In termini generali, la realizzazione di percorsi ciclopedonali rappresenta un'azione che rientra tra gli obiettivi delle "buone pratiche" per il trasporto sostenibile mirate al disincentivo dell'utilizzo del mezzo di trasporto motorizzato.
<i>Significatività dell'impatto parziale</i>					1	1



2.4.7 Rumore – Matrice di valutazione “Sub-variante M28-2”

FASE DI CANTIERE							
MACRO-ATTIVITA'	ASPETTO AMBIENTALE MACRO-ATTIVITA'	Interferenza		Risultato	Risultato definitivo	Note	
		SP	T				
PREPARAZIONE DEL SITO	Pulizia ed esportazione vegetazione	-1	1	-1	-1	Modifica al progetto definitivo di “modesta consistenza” così come definito nelle premesse metodologiche (richiamate nelle premesse introduttive al presente capitolo).	
	Scotico e bonifica	-1	1	-1	-1		
	Formazione piazzali	-1	1	-1	-1		
	Installazione baracche e recinzioni, allacciamenti	0	1	0	0		
<i>Significatività dell'impatto parziale</i>					-1	-1	
LAVORI CIVILI	Scavi/riempimenti per opera e movimentazione terra carico/scarico materiali	-1	1	-1	-1	idem	
	Formazione opere idrauliche	-1	1	-1	-1		
	Fondazioni/sottofondazioni	-1	1	-1	-1		
	Formazione posa del materiale inerte, costruzione piste-strade cantiere ecc.	-1	1	-1	-1		
<i>Significatività dell'impatto parziale</i>					-1	-1	
LAVORI MECCANICI	Montaggio strutture metalliche e prefabbricati	-1	1	-1	-1	idem	
	Montaggio apparecchiature e macchine operatrici	-1	1	-1	-1		
	Operazioni di carpenteria metallica	-1	1	-1	-1		
<i>Significatività dell'impatto parziale</i>					-1	-1	
LAVORI ELETRICI E IMPIANTISTICA	Collegamenti elettrici, installazione illuminazione	0	1	0	0	idem	
	Posa cavi elettrici, quadri ed allacciamenti	0	1	0	0		
<i>Significatività dell'impatto parziale</i>					0	0	
MOBILITAZIONI	Trasporto materiali/rifiuti/equipment, carico/scarico e trasporto di materiale di risulta	-1	1	-1	-1	idem	
	Trasporto personale	-1	1	-1	-1		
<i>Significatività dell'impatto parziale</i>					-1	-1	
ATTIVITA' DI RIPRISTINO	Smontaggio baracche e strutture logistiche	0	1	0	0	idem	
	Pulizia e sistemazione finale delle aree di lavoro	-1	1	-1	-1		
<i>Significatività dell'impatto parziale</i>					-1	-1	

FASE DI ESERCIZIO							
MACRO-ATTIVITA'		Interferenza		Risultato	Risultato definitivo	Note	
		I	V				
ESERCIZIO POST-OPERAM		1	1	1	1	In termini generali, la realizzazione di percorsi ciclopedonali rappresenta un'azione che rientra tra gli obiettivi delle “buone pratiche” per il trasporto sostenibile mirate al disincentivo dell'utilizzo del mezzo di trasporto motorizzato.	
<i>Significatività dell'impatto parziale</i>					1	1	



2.4.8 Vibrazioni – Matrice di valutazione “Sub-variante M28-2”

FASE DI CANTIERE						
MACRO-ATTIVITA'	ASPETTO AMBIENTALE MACRO-ATTIVITA'	Interferenza		Risultato	Risultato definitivo	Note
		SP	T			
		PREPARAZIONE DEL SITO	Pulizia ed esportazione vegetazione	-1	1	
Scotico e bonifica	-1		1	-1	-1	
Formazione piazzali	-1		1	-1	-1	
Installazione baracche e recinzioni, allacciamenti	0		1	0	0	
<i>Significatività dell'impatto parziale</i>				-1	-1	
LAVORI CIVILI	Scavi/riempimenti per opera e movimentazione terra carico/scarico materiali	-1	1	-1	-1	idem
	Formazione opere idrauliche	-1	1	-1	-1	
	Fondazioni/sottofondazioni	-1	1	-1	-1	
	Formazione posa del materiale inerte, costruzione piste-strade cantiere ecc.	-1	1	-1	-1	
<i>Significatività dell'impatto parziale</i>				-1	-1	
LAVORI MECCANICI	Montaggio strutture metalliche e prefabbricati	-1	1	-1	-1	idem
	Montaggio apparecchiature e macchine operatrici	-1	1	-1	-1	
	Operazioni di carpenteria metallica	-1	1	-1	-1	
<i>Significatività dell'impatto parziale</i>				-1	-1	
LAVORI ELETTRICI E IMPIANTISTICA	Collegamenti elettrici, installazione illuminazione	0	1	0	0	idem
	Posa cavi elettrici, quadri ed allacciamenti	0	1	0	0	
<i>Significatività dell'impatto parziale</i>				0	0	
MOBILITAZIONI	Trasporto materiali/rifiuti/equipment, carico/scarico e trasporto di materiale di risulta	-1	1	-1	-1	idem
	Trasporto personale	-1	1	-1	-1	
<i>Significatività dell'impatto parziale</i>				-1	-1	
ATTIVITA' DI RIPRISTINO	Smontaggio baracche e strutture logistiche	0	1	0	0	idem
	Pulizia e sistemazione finale delle aree di lavoro	-1	1	-1	-1	
<i>Significatività dell'impatto parziale</i>				-1	-1	

FASE DI ESERCIZIO						
MACRO-ATTIVITA'		Interferenza		Risultato	Risultato definitivo	Note
		I	V			
		ESERCIZIO POST-OPERAM		1	1	
<i>Significatività dell'impatto parziale</i>				1	1	



2.4.9 Radiazioni elettromagnetiche – Matrici di valutazione “Sub-variante M28-2”

FASE DI CANTIERE						
MACRO-ATTIVITA'	ASPETTO AMBIENTALE MACRO-ATTIVITA'	Interferenza		Risultato	Risultato definitivo	Note
		SP	T			
PREPARAZIONE DEL SITO	Pulizia ed esportazione vegetazione	0	1	0	0	Correlazione/valutazione non applicabile.
	Scotico e bonifica	0	1	0	0	
	Formazione piazzali	0	1	0	0	
	Installazione baracche e recinzioni, allacciamenti	0	1	0	0	
<i>Significatività dell'impatto parziale</i>				0	0	
LAVORI CIVILI	Scavi/riempimenti per opera e movimentazione terra carico/scarico materiali	0	1	0	0	idem
	Formazione opere idrauliche	0	1	0	0	
	Fondazioni/sottofondazioni	0	1	0	0	
	Formazione posa del materiale inerte, costruzione piste-strade cantiere ecc.	0	1	0	0	
<i>Significatività dell'impatto parziale</i>				0	0	
LAVORI MECCANICI	Montaggio strutture metalliche e prefabbricati	0	1	0	0	idem
	Montaggio apparecchiature e macchine operatrici	0	1	0	0	
	Operazioni di carpenteria metallica	0	1	0	0	
<i>Significatività dell'impatto parziale</i>				0	0	
LAVORI ELETTRICI E IMPIANTISTICA	Collegamenti elettrici, installazione illuminazione	0	1	0	0	idem
	Posa cavi elettrici, quadri ed allacciamenti	0	1	0	0	
<i>Significatività dell'impatto parziale</i>				0	0	
MOBILITAZIONI	Trasporto materiali/rifiuti/equipment, carico/scarico e trasporto di materiale di risulta	0	1	0	0	idem
	Trasporto personale	0	1	0	0	
<i>Significatività dell'impatto parziale</i>				0	0	
ATTIVITA' DI RIPRISTINO	Smontaggio baracche e strutture logistiche	0	1	0	0	idem
	Pulizia e sistemazione finale delle aree di lavoro	0	1	0	0	
<i>Significatività dell'impatto parziale</i>				0	0	

FASE DI ESERCIZIO						
MACRO-ATTIVITA'		Interferenza		Risultato	Risultato definitivo	Note
		I	V			
ESERCIZIO POST-OPERAM		0	1	0	0	Correlazione/valutazione non applicabile.
<i>Significatività dell'impatto parziale</i>				0	0	



2.4.10 Salute pubblica – Matrice di valutazione “Sub-variante M28-2”

FASE DI CANTIERE							
MACRO-ATTIVITA'	ASPETTO AMBIENTALE MACRO-ATTIVITA'	Interferenza		Risultato		Risultato definitivo	Note
		SP	T				
PREPARAZIONE DEL SITO	Pulizia ed esportazione vegetazione	-1	1	-1	-1		Modifica al progetto definitivo di "modesta consistenza" così come definito nelle premesse metodologiche (richiamate nelle premesse introduttive al presente capitolo).
	Scotico e bonifica	-1	1	-1	-1		
	Formazione piazzali	-1	1	-1	-1		
	Installazione baracche e recinzioni, allacciamenti	0	1	0	0		
<i>Significatività dell'impatto parziale</i>						-1	-1
LAVORI CIVILI	Scavi/riempimenti per opera e movimentazione terra carico/scarico materiali	-1	1	-1	-1		idem
	Formazione opere idrauliche	-1	1	-1	-1		
	Fondazioni/sottofondazioni	-1	1	-1	-1		
	Formazione posa del materiale inerte, costruzione piste-strade cantiere ecc.	-1	1	-1	-1		
<i>Significatività dell'impatto parziale</i>						-1	-1
LAVORI MECCANICI	Montaggio strutture metalliche e prefabbricati	0	1	0	0		idem
	Montaggio apparecchiature e macchine operatrici	-1	1	-1	-1		
	Operazioni di carpenteria metallica	0	1	0	0		
<i>Significatività dell'impatto parziale</i>						-1	-1
LAVORI ELETTRICI E IMPIANTISTICA	Collegamenti elettrici, installazione illuminazione	0	1	0	0		idem
	Posa cavi elettrici, quadri ed allacciamenti	0	1	0	0		
<i>Significatività dell'impatto parziale</i>						0	0
MOBILITAZIONI	Trasporto materiali/rifiuti/equipment, carico/scarico e trasporto di materiale di risulta	-1	1	-1	-1		idem
	Trasporto personale	-1	1	-1	-1		
<i>Significatività dell'impatto parziale</i>						-1	-1
ATTIVITA' DI RIPRISTINO	Smontaggio baracche e strutture logistiche	0	1	0	0		idem
	Pulizia e sistemazione finale delle aree di lavoro	-1	1	-1	-1		
<i>Significatività dell'impatto parziale</i>						-1	-1

FASE DI ESERCIZIO							
MACRO-ATTIVITA'		Interferenza		Risultato		Risultato definitivo	Note
		I	V				
ESERCIZIO POST-OPERAM		1	1	1	1		In termini generali, la realizzazione di percorsi ciclopedonali rappresenta un'azione che rientra tra gli obiettivi delle "buone pratiche" per il trasporto sostenibile mirate al disincentivo dell'utilizzo del mezzo di trasporto motorizzato.
<i>Significatività dell'impatto parziale</i>						1	1



2.4.11 Conclusioni

Di seguito si riporta la matrice di sintesi della significatività ambientale relativa alla Sub-variante in oggetto, sia per la fase di cantiere che di gestione dell'intervento, rappresentativa di tutti i giudizi attribuiti alle singole componenti ambientali presentati in precedenza.

FASE DI CANTIERE										
MACRO-ATTIVITA'	Interferenza acque superficiali	Interferenza flora, fauna e habitat naturali	Interferenza beni storici, architettonici, naturali e paesaggistici	Interferenza suolo/sottosuolo	Interferenza acque sotterranee	Interferenza atmosfera	Interferenza rumore	Interferenza vibrazioni	Interferenza elettromagnetismo	Interferenza salute pubblica
PREPARAZIONE DEL SITO	-1	-1	-1	-1	0	-1	-1	-1	0	-1
LAVORI CIVILI	-1	0	-1	-1	0	-1	-1	-1	0	-1
LAVORI MECCANICI	0	0	0	0	0	-1	-1	-1	0	-1
LAVORI ELETTRICHE E IMPIANTISTICA	0	0	0	0	0	0	0	0	0	0
MOBILITAZIONI	-2	0	0	-1	0	-1	-1	-1	0	-1
ATTIVITA' DI RIPRISTINO	-1	0	0	0	0	-1	-1	-1	0	-1
<i>Significatività dell'impatto globale sulla componente</i>	-1	-1	-1	-1	0	-1	-1	-1	0	-1

Soglia di giudizio

P

N

T

M

S

FASE DI ESERCIZIO										
MACRO-ATTIVITA'	Interferenza acque superficiali	Interferenza flora, fauna e habitat naturali	Interferenza beni storici, architettonici, naturali e paesaggistici	Interferenza suolo/sottosuolo	Interferenza acque sotterranee	Interferenza atmosfera	Interferenza rumore	Interferenza vibrazioni	Interferenza salute pubblica	Interferenza elettromagnetismo
ESERCIZIO POST-OPERAM	0	-1	1	0	0	1	1	1	0	1
<i>Significatività dell'impatto globale sulla componente</i>	0	-1	1	0	0	1	1	1	0	1

Soglia di giudizio

P

N

T

M

S

2.5 Valutazione ambientale "Sub-variante M28-3"

La subvariante consiste nella rilocalizzazione verso ovest di circa 50 m del sottovia stradale.



2.5.1 Acque superficiali – Matrice di valutazione “Sub-variante M28-3”

FASE DI CANTIERE						
MACRO-ATTIVITA'	ASPETTO AMBIENTALE MACRO-ATTIVITA'	Interferenza		Risultato	Risultato definitivo	Note
		SP	T			
PREPARAZIONE DEL SITO	Pulizia ed esportazione vegetazione	0	1	0	0	La modifica non interferisce con ulteriori corpi idrici superficiali, rispetto al progetto definitivo.
	Scotico e bonifica	0	1	0	0	
	Formazione piazzali	0	1	0	0	
	Installazione baracche e recinzioni, allacciamenti	0	1	0	0	
<i>Significatività dell'impatto parziale</i>				0	0	
LAVORI CIVILI	Scavi/riempimenti per opera e movimentazione terra carico/scarico materiali	0	1	0	0	idem
	Formazione opere idrauliche	0	1	0	0	
	Fondazioni/sottofondazioni	0	1	0	0	
	Formazione posa del materiale inerte, costruzione piste-strade cantiere ecc.	0	1	0	0	
<i>Significatività dell'impatto parziale</i>				0	0	
LAVORI MECCANICI	Montaggio strutture metalliche e prefabbricati	0	1	0	0	idem
	Montaggio apparecchiature e macchine operatrici	0	1	0	0	
	Operazioni di carpenteria metallica	0	1	0	0	
<i>Significatività dell'impatto parziale</i>				0	0	
LAVORI ELETTRICI E IMPIANTISTICA	Collegamenti elettrici, installazione illuminazione	0	1	0	0	idem
	Posa cavi elettrici, quadri ed allacciamenti	0	1	0	0	
<i>Significatività dell'impatto parziale</i>				0	0	
MOBILITAZIONI	Trasporto materiali/rifiuti/equipment, carico/scarico e trasporto di materiale di risulta	0	1	0	0	idem
	Trasporto personale	0	1	0	0	
<i>Significatività dell'impatto parziale</i>				0	0	
ATTIVITA' DI RIPRISTINO	Smontaggio baracche e strutture logistiche	0	1	0	0	idem
	Pulizia e sistemazione finale delle aree di lavoro	0	1	0	0	
<i>Significatività dell'impatto parziale</i>				0	0	

FASE DI ESERCIZIO						
MACRO-ATTIVITA'		Interferenza		Risultato	Risultato definitivo	Note
		I	V			
ESERCIZIO POST-OPERAM		0	1	0	0	La variante non modifica il recapito finale delle acque meteoriche (previste a suolo), e quindi non comporta maggiori interferenze sulle acque superficiali, rispetto al PD.
<i>Significatività dell'impatto parziale</i>				0	0	



2.5.2 Flora, fauna ed habitat naturali – Matrice di valutazione “Sub-variante M28-3”

FASE DI CANTIERE							
MACRO-ATTIVITA'	ASPETTO AMBIENTALE MACRO-ATTIVITA'	Interferenza		Risultato	Risultato definitivo	Note	
		SP	T				
PREPARAZIONE DEL SITO	Pulizia ed esportazione vegetazione	0	1	0	0	Considerato che l'area in cui è posizionato il sottovia non ha particolari valenze, lo spostamento del medesimo non produce alcun effetto sulla componente. Rispetto al progetto definitivo, la variante non comporta differenti azioni di interferenza nei confronti dei vincoli/valenze presenti nell'area oggetto di intervento.	
	Scotico e bonifica	0	1	0	0		
	Formazione piazzali	0	1	0	0		
		0	1	0	0		
<i>Significatività dell'impatto parziale</i>					0	0	
LAVORI CIVILI	Scavi/riempimenti per opera e movimentazione terra carico/scarico materiali	0	1	0	0	idem	
	Formazione opere idrauliche	0	1	0	0		
	Fondazioni/sottofondazioni	0	1	0	0		
	Formazione posa del materiale inerte, costruzione piste-strade cantiere ecc.	0	1	0	0		
<i>Significatività dell'impatto parziale</i>					0	0	
LAVORI MECCANICI	Montaggio strutture metalliche e prefabbricati	0	1	0	0	idem	
	Montaggio apparecchiature e macchine operatrici	0	1	0	0		
	Operazioni di carpenteria metallica	0	1	0	0		
<i>Significatività dell'impatto parziale</i>					0	0	
LAVORI ELETTRICHE IMPIANTISTICA	Collegamenti elettrici, installazione illuminazione	0	1	0	0	idem	
	Posa cavi elettrici, quadri ed allacciamenti	0	1	0	0		
<i>Significatività dell'impatto parziale</i>					0	0	
MOBILITAZIONI	Trasporto materiali/rifiuti/equipment, carico/scarico e trasporto di materiale di risulta	0	1	0	0	idem	
	Trasporto personale	0	1	0	0		
<i>Significatività dell'impatto parziale</i>					0	0	
ATTIVITA' DI RIPRISTINO	Smontaggio baracche e strutture logistiche	0	1	0	0	idem	
	Pulizia e sistemazione finale delle aree di lavoro	0	1	0	0		
<i>Significatività dell'impatto parziale</i>					0	0	

FASE DI ESERCIZIO							
MACRO-ATTIVITA'		Interferenza		Risultato	Risultato definitivo	Note	
		I	V				
ESERCIZIO POST-OPERAM		0	1	0	0	Rispetto al progetto definitivo, la variante non comporta differenti azioni di interferenza nei confronti di habitat naturali e/o ambienti con particolari valenze legate alla flora/fauna.	
<i>Significatività dell'impatto parziale</i>					0	0	



Doc. N.

Progetto
INORLotto
11Codifica Documento
E E2 RG IM 000 0 008Rev.
AFoglio
96 di
150

2.5.3 Beni storici, architettonici, naturali e paesaggistici – Matrice di valutazione “Sub-variante M28-3”

FASE DI CANTIERE							
MACRO-ATTIVITA'	ASPETTO AMBIENTALE MACRO-ATTIVITA'	Interferenza		Risultato	Risultato definitivo	Note	
		SP	T				
PREPARAZIONE DEL SITO	Pulizia ed esportazione vegetazione	0	1	0	0	Considerato che l'area in cui è posizionato il sottovia non ha particolari valenze, lo spostamento del medesimo non produce alcun effetto sulla componente. Rispetto al progetto definitivo, la variante non comporta differenti azioni di interferenza nei confronti dei vincoli/valenze presenti nell'area oggetto di intervento.	
	Scotico e bonifica	0	1	0	0		
	Formazione piazzali	0	1	0	0		
	Installazione baracche e recinzioni, allacciamenti	0	1	0	0		
<i>Significatività dell'impatto parziale</i>					0	0	
LAVORI CIVILI	Scavi/riempimenti per opera e movimentazione terra carico/scarico materiali	0	1	0	0	idem	
	Formazione opere idrauliche	0	1	0	0		
	Fondazioni/sottofondazioni	0	1	0	0		
	Formazione posa del materiale inerte, costruzione piste-strade cantiere ecc.	0	1	0	0		
<i>Significatività dell'impatto parziale</i>					0	0	
LAVORI MECCANICI	Montaggio strutture metalliche e prefabbricati	0	1	0	0	idem	
	Montaggio apparecchiature e macchine operatrici	0	1	0	0		
	Operazioni di carpenteria metallica	0	1	0	0		
<i>Significatività dell'impatto parziale</i>					0	0	
LAVORI ELETTRICHE IMPIANTISTICA	Collegamenti elettrici, installazione illuminazione	0	1	0	0	idem	
	Posa cavi elettrici, quadri ed allacciamenti	0	1	0	0		
<i>Significatività dell'impatto parziale</i>					0	0	
MOBILITAZIONI	Trasporto materiali/rifiuti/equipment, carico/scarico e trasporto di materiale di risulta	0	1	0	0	idem	
	Trasporto personale	0	1	0	0		
<i>Significatività dell'impatto parziale</i>					0	0	
ATTIVITA' DI RIPRISTINO	Smontaggio baracche e strutture logistiche	0	1	0	0	idem	
	Pulizia e sistemazione finale delle aree di lavoro	0	1	0	0		
<i>Significatività dell'impatto parziale</i>					0	0	

FASE DI ESERCIZIO							
MACRO-ATTIVITA'		Interferenza		Risultato	Risultato definitivo	Note	
		I	V				
ESERCIZIO POST-OPERAM		0	1	0	0	Rispetto al progetto definitivo, la variante progettuale non comporta differenze di alterazione del paesaggio.	
<i>Significatività dell'impatto parziale</i>					0	0	



Doc. N.

Progetto
INORLotto
11Codifica Documento
E E2 RG IM 000 0 008Rev.
AFoglio
97 di
150

2.5.4 Suolo – Matrice di valutazione “Sub-variante M28-3”

FASE DI CANTIERE						
MACRO-ATTIVITA'	ASPETTO AMBIENTALE MACRO-ATTIVITA'	Interferenza		Risultato	Risultato definitivo	Note
		SP	T			
PREPARAZIONE DEL SITO	Pulizia ed esportazione vegetazione	0	1	0	0	La variante progettuale non comporta differenze di impatto sulla componente suolo rispetto al progetto definitivo.
	Scotico e bonifica	0	1	0	0	
	Formazione piazzali	0	1	0	0	
	Installazione baracche e recinzioni, allacciamenti	0	1	0	0	
<i>Significatività dell'impatto parziale</i>				0	0	
LAVORI CIVILI	Scavi/riempimenti per opera e movimentazione terra carico/scarico materiali	0	1	0	0	idem
	Formazione opere idrauliche	0	1	0	0	
	Fondazioni/sottofondazioni	0	1	0	0	
	Formazione posa del materiale inerte, costruzione piste-strade cantiere ecc.	0	1	0	0	
<i>Significatività dell'impatto parziale</i>				0	0	
LAVORI MECCANICI	Montaggio strutture metalliche e prefabbricati	0	1	0	0	idem
	Montaggio apparecchiature e macchine operatrici	0	1	0	0	
	Operazioni di carpenteria metallica	0	1	0	0	
<i>Significatività dell'impatto parziale</i>				0	0	
LAVORI ELETTRICHE IMPIANTISTICA	Collegamenti elettrici, installazione illuminazione	0	1	0	0	idem
	Posa cavi elettrici, quadri ed allacciamenti	0	1	0	0	
<i>Significatività dell'impatto parziale</i>				0	0	
MOBILITAZIONI	Trasporto materiali/rifiuti/equipment, carico/scarico e trasporto di materiale di risulta	0	1	0	0	idem
	Trasporto personale	0	1	0	0	
<i>Significatività dell'impatto parziale</i>				0	0	
ATTIVITA' DI RIPRISTINO	Smontaggio baracche e strutture logistiche	0	1	0	0	idem
	Pulizia e sistemazione finale delle aree di lavoro	0	1	0	0	
<i>Significatività dell'impatto parziale</i>				0	0	

FASE DI ESERCIZIO						
MACRO-ATTIVITA'		Interferenza		Risultato	Risultato definitivo	Note
		I	V			
ESERCIZIO POST-OPERAM		0	1	0	0	La variante progettuale non comporta differenze di rischio rispetto al Progetto definitivo per la componente suolo/sottosuolo
<i>Significatività dell'impatto parziale</i>				0	0	



2.5.5 Acque sotterranee – Matrice di valutazione “Sub-variante M28-3”

FASE DI CANTIERE						
MACRO-ATTIVITA'	ASPETTO AMBIENTALE MACRO-ATTIVITA'	Interferenza		Risultato	Risultato definitivo	Note
		SP	T			
PREPARAZIONE DEL SITO	Pulizia ed esportazione vegetazione	0	1	0	0	La variante progettuale non comporta differenze di impatto sulla componente acque sotterranee rispetto al progetto definitivo.
	Scotico e bonifica	0	1	0	0	
	Formazione piazzali	0	1	0	0	
	Installazione baracche e recinzioni, allacciamenti	0	1	0	0	
<i>Significatività dell'impatto parziale</i>					0	0
LAVORI CIVILI	Scavi/riempimenti per opera e movimentazione terra carico/scarico materiali	0	1	0	0	idem
	Formazione opere idrauliche	0	1	0	0	
	Fondazioni/sottofondazioni	0	1	0	0	
	Formazione posa del materiale inerte, costruzione piste-strade cantiere ecc.	0	1	0	0	
<i>Significatività dell'impatto parziale</i>					0	0
LAVORI MECCANICI	Montaggio strutture metalliche e prefabbricati	0	1	0	0	idem
	Montaggio apparecchiature e macchine operatrici	0	1	0	0	
	Operazioni di carpenteria metallica	0	1	0	0	
<i>Significatività dell'impatto parziale</i>					0	0
LAVORI ELETTRICHE IMPIANTISTICA	Collegamenti elettrici, installazione illuminazione	0	1	0	0	idem
	Posa cavi elettrici, quadri ed allacciamenti	0	1	0	0	
<i>Significatività dell'impatto parziale</i>					0	0
MOBILTAZIONI	Trasporto materiali/rifiuti/equipment, carico/scarico e trasporto di materiale di risulta	0	1	0	0	idem
	Trasporto personale	0	1	0	0	
<i>Significatività dell'impatto parziale</i>					0	0
ATTIVITA' DI RIPRISTINO	Smontaggio baracche e strutture logistiche	0	1	0	0	idem
	Pulizia e sistemazione finale delle aree di lavoro	0	1	0	0	
<i>Significatività dell'impatto parziale</i>					0	0

FASE DI ESERCIZIO						
MACRO-ATTIVITA'		Interferenza		Risultato	Risultato definitivo	Note
		I	V			
ESERCIZIO POST-OPERAM		0	1	0	0	La variante progettuale non comporta differenze di rischio rispetto al Progetto definitivo per la componente falda sotterranea.
<i>Significatività dell'impatto parziale</i>					0	0



Doc. N.

Progetto
INORLotto
11Codifica Documento
E E2 RG IM 000 0 008Rev.
AFoglio
99 di
150

2.5.6 Atmosfera – Matrice di valutazione “Sub-variante M28-3”

FASE DI CANTIERE						
MACRO-ATTIVITA'	ASPETTO AMBIENTALE MACRO-ATTIVITA'	Interferenza		Risultato	Risultato definitivo	Note
		SP	T			
PREPARAZIONE DEL SITO	Pulizia ed esportazione vegetazione	0	1	0	0	Modifica al progetto definitivo di “modesta consistenza” così come definito nelle premesse metodologiche (richiamate nelle premesse introduttive al presente capitolo). Nel caso in oggetto il progetto esecutivo riconferma le modalità esecutive del progetto definitivo quindi le differenze nella fase di cantiere dell'opera (oggetto di valutazione) possono essere considerate con grado di significatività nullo.
	Scotico e bonifica	0	1	0	0	
	Formazione piazzali	0	1	0	0	
	Installazione baracche e recinzioni, allacciamenti	0	1	0	0	
<i>Significatività dell'impatto parziale</i>					0	0
LAVORI CIVILI	Scavi/riempimenti per opera e movimentazione terra carico/scarico materiali	0	1	0	0	idem
	Formazione opere idrauliche	0	1	0	0	
	Fondazioni/sottofondazioni	0	1	0	0	
	Formazione posa del materiale inerte, costruzione piste-strade cantiere ecc.	0	1	0	0	
<i>Significatività dell'impatto parziale</i>					0	0
LAVORI MECCANICI	Montaggio strutture metalliche e prefabbricati	0	1	0	0	idem
	Montaggio apparecchiature e macchine operatrici	0	1	0	0	
	Operazioni di carpenteria metallica	0	1	0	0	
<i>Significatività dell'impatto parziale</i>					0	0
LAVORI ELETTRICHE IMPIANTISTICA	Collegamenti elettrici, installazione illuminazione	0	1	0	0	idem
	Posa cavi elettrici, quadri ed allacciamenti	0	1	0	0	
<i>Significatività dell'impatto parziale</i>					0	0
MOBILITAZIONI	Trasporto materiali/rifiuti/equipment, carico/scarico e trasporto di materiale di risulta	0	1	0	0	idem
	Trasporto personale	0	1	0	0	
<i>Significatività dell'impatto parziale</i>					0	0
ATTIVITA' DI RIPRISTINO	Smontaggio baracche e strutture logistiche	0	1	0	0	idem
	Pulizia e sistemazione finale delle aree di lavoro	0	1	0	0	
<i>Significatività dell'impatto parziale</i>					0	0

FASE DI ESERCIZIO						
MACRO-ATTIVITA'		Interferenza		Risultato	Risultato definitivo	Note
		I	V			
ESERCIZIO POST-OPERAM		0	1	0	0	
<i>Significatività dell'impatto parziale</i>					0	0



Doc. N.

Progetto
INORLotto
11Codifica Documento
E E2 RG IM 000 0 008Rev.
AFoglio
100 di
150

2.5.7 Rumore – Matrice di valutazione “Sub-variante M28-3”

FASE DI CANTIERE						
MACRO-ATTIVITA'	ASPETTO AMBIENTALE MACRO-ATTIVITA'	Interferenza		Risultato	Risultato definitivo	Note
		SP	T			
PREPARAZIONE DEL SITO	Pulizia ed esportazione vegetazione	0	1	0	0	Modifica al progetto definitivo di “modesta consistenza” così come definito nelle premesse metodologiche (richiamate nelle premesse introduttive al presente capitolo). Nel caso in oggetto il progetto esecutivo riconferma le modalità esecutive del progetto definitivo quindi le differenze nella fase di cantiere dell'opera (oggetto di valutazione) possono essere considerate con grado di significatività nullo.
	Scotico e bonifica	0	1	0	0	
	Formazione piazzali	0	1	0	0	
	Installazione baracche e recinzioni, allacciamenti	0	1	0	0	
<i>Significatività dell'impatto parziale</i>					0	0
LAVORI CIVILI	Scavi/riempimenti per opera e movimentazione terra carico/scarico materiali	0	1	0	0	idem
	Formazione opere idrauliche	0	1	0	0	
	Fondazioni/sottofondazioni	0	1	0	0	
	Formazione posa del materiale inerte, costruzione piste-strade cantiere ecc.	0	1	0	0	
<i>Significatività dell'impatto parziale</i>					0	0
LAVORI MECCANICI	Montaggio strutture metalliche e prefabbricati	0	1	0	0	idem
	Montaggio apparecchiature e macchine operatrici	0	1	0	0	
	Operazioni di carpenteria metallica	0	1	0	0	
<i>Significatività dell'impatto parziale</i>					0	0
LAVORI ELETTRICHE IMPIANTISTICA	Collegamenti elettrici, installazione illuminazione	0	1	0	0	idem
	Posa cavi elettrici, quadri ed allacciamenti	0	1	0	0	
<i>Significatività dell'impatto parziale</i>					0	0
MOBILITAZIONI	Trasporto materiali/rifiuti/equipment, carico/scarico e trasporto di materiale di risulta	0	1	0	0	idem
	Trasporto personale	0	1	0	0	
<i>Significatività dell'impatto parziale</i>					0	0
ATTIVITA' DI RIPRISTINO	Smontaggio baracche e strutture logistiche	0	1	0	0	idem
	Pulizia e sistemazione finale delle aree di lavoro	0	1	0	0	
<i>Significatività dell'impatto parziale</i>					0	0

FASE DI ESERCIZIO						
MACRO-ATTIVITA'		Interferenza		Risultato	Risultato definitivo	Note
		I	V			
ESERCIZIO POST-OPERAM		0	1	0	0	
<i>Significatività dell'impatto parziale</i>					0	0



Doc. N.

Progetto
INORLotto
11Codifica Documento
E E2 RG IM 000 0 008Rev.
AFoglio
101 di
150

2.5.8 Vibrazioni – Matrice di valutazione “Sub-variante M28-3”

FASE DI CANTIERE						
MACRO-ATTIVITA'	ASPETTO AMBIENTALE MACRO-ATTIVITA'	Interferenza		Risultato	Risultato definitivo	Note
		SP	T			
PREPARAZIONE DEL SITO	Pulizia ed esportazione vegetazione	0	1	0	0	Modifica al progetto definitivo di "modesta consistenza" così come definito nelle premesse metodologiche (richiamate nelle premesse introduttive al presente capitolo). Nel caso in oggetto il progetto esecutivo riconferma le modalità esecutive del progetto definitivo quindi le differenze nella fase di cantiere dell'opera (oggetto di valutazione) possono essere considerate con grado di significatività nullo.
	Scotico e bonifica	0	1	0	0	
	Formazione piazzali	0	1	0	0	
	Installazione baracche e recinzioni, allacciamenti	0	1	0	0	
<i>Significatività dell'impatto parziale</i>					0	0
LAVORI CIVILI	Scavi/riempimenti per opera e movimentazione terra carico/scarico materiali	0	1	0	0	idem
	Formazione opere idrauliche	0	1	0	0	
	Fondazioni/sottofondazioni	0	1	0	0	
	Formazione posa del materiale inerte, costruzione piste-strade cantiere ecc.	0	1	0	0	
<i>Significatività dell'impatto parziale</i>					0	0
LAVORI MECCANICI	Montaggio strutture metalliche e prefabbricati	0	1	0	0	idem
	Montaggio apparecchiature e macchine operatrici	0	1	0	0	
	Operazioni di carpenteria metallica	0	1	0	0	
<i>Significatività dell'impatto parziale</i>					0	0
LAVORI ELETRICI E IMPIANTISTICA	Collegamenti elettrici, installazione illuminazione	0	1	0	0	idem
	Posa cavi elettrici, quardi ed allacciamenti	0	1	0	0	
<i>Significatività dell'impatto parziale</i>					0	0
MOBILITAZIONI	Trasporto materiali/rifiuti/equipment, carico/scarico e trasporto di materiale di risulta	0	1	0	0	idem
	Trasporto personale	0	1	0	0	
<i>Significatività dell'impatto parziale</i>					0	0
ATTIVITA' DI RIPRISTINO	Smontaggio baracche e strutture logistiche	0	1	0	0	idem
	Pulizia e sistemazione finale delle aree di lavoro	0	1	0	0	
<i>Significatività dell'impatto parziale</i>					0	0

FASE DI ESERCIZIO						
MACRO-ATTIVITA'		Interferenza		Risultato	Risultato definitivo	Note
		I	V			
ESERCIZIO POST-OPERAM		0	1	0	0	
<i>Significatività dell'impatto parziale</i>					0	0



2.5.9 Radiazioni elettromagnetiche – Matrici di valutazione “Sub-variante M28-3”

FASE DI CANTIERE						
MACRO-ATTIVITA'	ASPETTO AMBIENTALE MACRO-ATTIVITA'	Interferenza		Risultato	Risultato definitivo	Note
		SP	T			
PREPARAZIONE DEL SITO	Pulizia ed esportazione vegetazione	0	1	0	0	Correlazione/valutazione non applicabile.
	Scotico e bonifica	0	1	0	0	
	Formazione piazzali	0	1	0	0	
	Installazione baracche e recinzioni, allacciamenti	0	1	0	0	
<i>Significatività dell'impatto parziale</i>				0	0	
LAVORI CIVILI	Scavi/riempimenti per opera e movimentazione terra carico/scarico materiali	0	1	0	0	idem
	Formazione opere idrauliche	0	1	0	0	
	Fondazioni/sottofondazioni	0	1	0	0	
	Formazione posa del materiale inerte, costruzione piste-strade cantiere ecc.	0	1	0	0	
<i>Significatività dell'impatto parziale</i>				0	0	
LAVORI MECCANICI	Montaggio strutture metalliche e prefabbricati	0	1	0	0	idem
	Montaggio apparecchiature e macchine operatrici	0	1	0	0	
	Operazioni di carpenteria metallica	0	1	0	0	
<i>Significatività dell'impatto parziale</i>				0	0	
LAVORI ELETTRICI E IMPIANTISTICA	Collegamenti elettrici, installazione illuminazione	0	1	0	0	idem
	Posa cavi elettrici, quadri ed allacciamenti	0	1	0	0	
<i>Significatività dell'impatto parziale</i>				0	0	
MOBILITAZIONI	Trasporto materiali/rifiuti/equipment, carico/scarico e trasporto di materiale di risulta	0	1	0	0	idem
	Trasporto personale	0	1	0	0	
<i>Significatività dell'impatto parziale</i>				0	0	
ATTIVITA' DI RIPRISTINO	Smontaggio baracche e strutture logistiche	0	1	0	0	idem
	Pulizia e sistemazione finale delle aree di lavoro	0	1	0	0	
<i>Significatività dell'impatto parziale</i>				0	0	

FASE DI ESERCIZIO						
MACRO-ATTIVITA'		Interferenza		Risultato	Risultato definitivo	Note
		I	V			
ESERCIZIO POST-OPERAM		0	1	0	0	Correlazione/valutazione non applicabile.
<i>Significatività dell'impatto parziale</i>				0	0	



Doc. N.

Progetto
INORLotto
11Codifica Documento
E E2 RG IM 000 0 008Rev.
AFoglio
103 di
150

2.5.10 Salute pubblica – Matrice di valutazione “Sub-variante M28-3”

FASE DI CANTIERE						
MACRO-ATTIVITA'	ASPETTO AMBIENTALE MACRO-ATTIVITA'	Interferenza		Risultato	Risultato definitivo	Note
		SP	T			
PREPARAZIONE DEL SITO	Pulizia ed esportazione vegetazione	0	1	0	0	Modifica al progetto definitivo di “modesta consistenza” così come definito nelle premesse metodologiche (richiamate nelle premesse introduttive al presente capitolo). Nel caso in oggetto il progetto esecutivo riconferma le modalità esecutive del progetto definitivo quindi le differenze nella fase di cantiere dell'opera (oggetto di valutazione) possono essere considerate con grado di significatività nullo.
	Scotico e bonifica	0	1	0	0	
	Formazione piazzali	0	1	0	0	
	Installazione baracche e recinzioni, allacciamenti	0	1	0	0	
<i>Significatività dell'impatto parziale</i>					0	0
LAVORI CIVILI	Scavi/riempimenti per opera e movimentazione terra carico/scarico materiali	0	1	0	0	idem
	Formazione opere idrauliche	0	1	0	0	
	Fondazioni/sottofondazioni	0	1	0	0	
	Formazione posa del materiale inerte, costruzione piste-strade cantiere ecc.	0	1	0	0	
<i>Significatività dell'impatto parziale</i>					0	0
LAVORI MECCANICI	Montaggio strutture metalliche e prefabbricati	0	1	0	0	idem
	Montaggio apparecchiature e macchine operatrici	0	1	0	0	
	Operazioni di carpenteria metallica	0	1	0	0	
<i>Significatività dell'impatto parziale</i>					0	0
LAVORI ELETTRICHE IMPIANTISTICA	Collegamenti elettrici, installazione illuminazione	0	1	0	0	idem
	Posa cavi elettrici, quadri ed allacciamenti	0	1	0	0	
<i>Significatività dell'impatto parziale</i>					0	0
MOBILITAZIONI	Trasporto materiali/rifiuti/equipment, carico/scarico e trasporto di materiale di risulta	0	1	0	0	idem
	Trasporto personale	0	1	0	0	
<i>Significatività dell'impatto parziale</i>					0	0
ATTIVITA' DI RIPRISTINO	Smontaggio baracche e strutture logistiche	0	1	0	0	idem
	Pulizia e sistemazione finale delle aree di lavoro	0	1	0	0	
<i>Significatività dell'impatto parziale</i>					0	0

FASE DI ESERCIZIO						
MACRO-ATTIVITA'		Interferenza		Risultato	Risultato definitivo	Note
		I	V			
ESERCIZIO POST-OPERAM		0	1	0	0	
<i>Significatività dell'impatto parziale</i>					0	0



2.5.11 Conclusioni

Di seguito si riporta la matrice di sintesi della significatività ambientale relativa alla Sub-variante in oggetto, sia per la fase di cantiere che di gestione dell'intervento, rappresentativa di tutti i giudizi attribuiti alle singole componenti ambientali presentati in precedenza.

FASE DI CANTIERE										
MACRO-ATTIVITA'	Interferenza acque superficiali	Interferenza flora, fauna e habitat naturali	Interferenza beni storici, architettonici, naturali e paesaggistici	Interferenza suolo/sottosuolo	Interferenza acque sotterranee	Interferenza atmosfera	Interferenza rumore	Interferenza vibrazioni	Interferenza elettromagnetismo	Interferenza salute pubblica
PREPARAZIONE DEL SITO	0	0	0	0	0	0	0	0	0	0
LAVORI CIVILI	0	0	0	0	0	0	0	0	0	0
LAVORI MECCANICI	0	0	0	0	0	0	0	0	0	0
LAVORI ELETTRICI E IMPIANTISTICA	0	0	0	0	0	0	0	0	0	0
MOBILITAZIONI	0	0	0	0	0	0	0	0	0	0
ATTIVITA' DI RIPRISTINO	0	0	0	0	0	0	0	0	0	0
<i>Significatività dell'impatto globale sulla componente</i>	0	0	0	0	0	0	0	0	0	0

<i>Soglia di giudizio</i>	P	N	T	M	S
---------------------------	---	---	---	---	---

FASE DI ESERCIZIO										
MACRO-ATTIVITA'	Interferenza acque superficiali	Interferenza flora, fauna e habitat naturali	Interferenza beni storici, architettonici, naturali e paesaggistici	Interferenza suolo/sottosuolo	Interferenza acque sotterranee	Interferenza atmosfera	Interferenza rumore	Interferenza vibrazioni	Interferenza salute pubblica	Interferenza elettromagnetismo
ESERCIZIO POST-OPERAM	0	0	0	0	0	0	0	0	0	0
<i>Significatività dell'impatto globale sulla componente</i>	0	0	0	0	0	0	0	0	0	0

<i>Soglia di giudizio</i>	P	N	T	M	S
---------------------------	---	---	---	---	---

2.6 Valutazione ambientale "Sub-variante M28-4"

La sub-variante consiste nell'inserimento di una vasca drenante in prossimità della trincea nord del sottovia di Via mincio.



2.6.1 Acque superficiali – Matrice di valutazione “Sub-variante M28-4”

FASE DI CANTIERE						
MACRO-ATTIVITA'	ASPETTO AMBIENTALE MACRO-ATTIVITA'	Interferenza		Risultato	Risultato definitivo	Note
		SP	T			
PREPARAZIONE DEL SITO	Pulizia ed esportazione vegetazione	-2	1	-2	-2	La nuova vasca è realizzata in prossimità di tombino idraulico. Le attività risultano marginali rispetto al grado di rilevanza del c.i.s. e rispetto alla costruzione del cavalcavia, previsto dal PD.
	Scotico e bonifica	-2	1	-2	-2	
	Formazione piazzali	-1	1	-1	-1	
	Installazione baracche e recinzioni, allacciamenti	-1	1	-1	-1	
<i>Significatività dell'impatto parziale</i>				-2	-2	
LAVORI CIVILI	Scavi/riempimenti per opera e movimentazione terra carico/scarico materiali	-2	1	-2	-2	idem
	Formazione opere idrauliche	-2	1	-2	-2	
	Fondazioni/sottofondazioni	0	1	0	0	
	Formazione posa del materiale inerte, costruzione piste-strade cantiere ecc.	-2	1	-2	-2	
<i>Significatività dell'impatto parziale</i>				-2	-2	
LAVORI MECCANICI	Montaggio strutture metalliche e prefabbricati	0	1	0	0	Attività di cantiere non applicabili/non correlabili con interferenze sulla componente.
	Montaggio apparecchiature e macchine operatrici	0	1	0	0	
	Operazioni di carpenteria metallica	0	1	0	0	
<i>Significatività dell'impatto parziale</i>				0	0	
LAVORI ELETTRICI E IMPIANTISTICA	Collegamenti elettrici, installazione illuminazione	0	1	0	0	idem
	Posa cavi elettrici, quadri ed allacciamenti	0	1	0	0	
<i>Significatività dell'impatto parziale</i>				0	0	
MOBILITAZIONI	Trasporto materiali/rifiuti/equipment, carico/scarico e trasporto di materiale di risulta	-2	1	-2	-2	La nuova vasca è realizzata in prossimità di tombino idraulico. Le attività risultano marginali rispetto al grado di rilevanza del c.i.s. e rispetto alla costruzione del cavalcavia, previsto dal PD.
	Trasporto personale	-1	1	-1	-1	
<i>Significatività dell'impatto parziale</i>				-2	-2	
ATTIVITA' DI RIPRISTINO	Smontaggio baracche e strutture logistiche	-1	1	-1	-1	idem
	Pulizia e sistemazione finale delle aree di lavoro	-1	1	-1	-1	
<i>Significatività dell'impatto parziale</i>				-1	-1	

FASE DI ESERCIZIO

MACRO-ATTIVITA'		Interferenza		Risultato	Risultato definitivo	Note
		I	V			
ESERCIZIO POST-OPERAM		0	1	0	0	La vasca scarica le acque a suolo e non modifica il recapito delle acque meteoriche, previsto da PD nell'ambito della variante.
<i>Significatività dell'impatto parziale</i>				0	0	



2.6.2 Flora, fauna ed habitat naturali – Matrice di valutazione “Sub-variante M28-4”

FASE DI CANTIERE						
MACRO-ATTIVITA'	ASPETTO AMBIENTALE MACRO-ATTIVITA'	Interferenza		Risultato	Risultato definitivo	Note
		SP	T			
		PREPARAZIONE DEL SITO	Pulizia ed esportazione vegetazione			
Scotico e bonifica	-1		1	-1	-1	
Formazione piazzali	0		1	0	0	
Installazione baracche e recinzioni, allacciamenti	0		1	0	0	
<i>Significatività dell'impatto parziale</i>				-1	-1	
LAVORI CIVILI	Scavi/riempimenti per opera e movimentazione terra carico/scarico materiali	0	1	0	0	Attività di cantiere non applicabili/non correlabili con impatti sulla componente.
	Formazione opere idrauliche	0	1	0	0	
	Fondazioni/sotofondazioni	0	1	0	0	
	Formazione posa del materiale inerte, costruzione piste-strade cantiere ecc.	0	1	0	0	
<i>Significatività dell'impatto parziale</i>				0	0	
LAVORI MECCANICI	Montaggio strutture metalliche e prefabbricati	0	1	0	0	Attività di cantiere non applicabili/non correlabili con impatti sulla componente.
	Montaggio apparecchiature e macchine operatrici	0	1	0	0	
	Operazioni di carpenteria metallica	0	1	0	0	
<i>Significatività dell'impatto parziale</i>				0	0	
LAVORI ELETTRICI E IMPIANTISTICA	Collegamenti elettrici, installazione illuminazione	0	1	0	0	Attività di cantiere non applicabili/non correlabili con impatti sulla componente.
	Posa cavi elettrici, quadri ed allacciamenti	0	1	0	0	
<i>Significatività dell'impatto parziale</i>				0	0	
MOBILITAZIONI	Trasporto materiali/rifiuti/equipment, carico/scarico e trasporto di materiale di risulta	0	1	0	0	Attività di cantiere non applicabili/non correlabili con impatti sulla componente.
	Trasporto personale	0	1	0	0	
<i>Significatività dell'impatto parziale</i>				0	0	
ATTIVITA' DI RIPRISTINO	Smontaggio baracche e strutture logistiche	0	1	0	0	Attività di cantiere non applicabili/non correlabili con impatti sulla componente.
	Pulizia e sistemazione finale delle aree di lavoro	0	1	0	0	
<i>Significatività dell'impatto parziale</i>				0	0	

FASE DI ESERCIZIO						
MACRO-ATTIVITA'		Interferenza		Risultato	Risultato definitivo	Note
		I	V			
		ESERCIZIO POST-OPERAM				
<i>Significatività dell'impatto parziale</i>				-1	-1	



Doc. N.

Progetto
INORLotto
11Codifica Documento
E E2 RG IM 000 0 008Rev.
AFoglio
107 di
150

2.6.3 Beni storici, architettonici, naturali e paesaggistici – Matrice di valutazione “Sub-variante M28-4”

FASE DI CANTIERE						
MACRO-ATTIVITA'	ASPETTO AMBIENTALE MACRO-ATTIVITA'	Interferenza		Risultato	Risultato definitivo	Note
		SP	T			
PREPARAZIONE DEL SITO	Pulizia ed esportazione vegetazione	0	1	0	0	Rispetto al progetto definitivo, la variante non comporta differenti azioni di interferenza nei confronti dei vincoli/valenze presenti nell'area oggetto di intervento.
	Scotico e bonifica	0	1	0	0	
	Formazione piazzali	0	1	0	0	
	Installazione baracche e recinzioni, allacciamenti	0	1	0	0	
<i>Significatività dell'impatto parziale</i>				0	0	
LAVORI CIVILI	Scavi/riempimenti per opera e movimentazione terra carico/scarico materiali	0	1	0	0	idem
	Formazione opere idrauliche	0	1	0	0	
	Fondazioni/sottofondazioni	0	1	0	0	
	Formazione posa del materiale inerte, costruzione piste-strade cantiere ecc.	0	1	0	0	
<i>Significatività dell'impatto parziale</i>				0	0	
LAVORI MECCANICI	Montaggio strutture metalliche e prefabbricati	0	1	0	0	idem
	Montaggio apparecchiature e macchine operatrici	0	1	0	0	
	Operazioni di carpenteria metallica	0	1	0	0	
<i>Significatività dell'impatto parziale</i>				0	0	
LAVORI ELETRICIE IMPIANTISTICA	Collegamenti elettrici, installazione illuminazione	0	1	0	0	idem
	Posa cavi elettrici, quadri ed allacciamenti	0	1	0	0	
<i>Significatività dell'impatto parziale</i>				0	0	
MOBILITAZIONI	Trasporto materiali/rifiuti/equipment, carico/scarico e trasporto di materiale di risulta	0	1	0	0	idem
	Trasporto personale	0	1	0	0	
<i>Significatività dell'impatto parziale</i>				0	0	
ATTIVITA' DI RIPRISTINO	Smontaggio baracche e strutture logistiche	0	1	0	0	idem
	Pulizia e sistemazione finale delle aree di lavoro	0	1	0	0	
<i>Significatività dell'impatto parziale</i>				0	0	

FASE DI ESERCIZIO						
MACRO-ATTIVITA'		Interferenza		Risultato	Risultato definitivo	Note
		I	V			
ESERCIZIO POST-OPERAM		-1	1	-1	-1	Trascurabile alterazione del paesaggio, maggior consumo di suolo agricolo
<i>Significatività dell'impatto parziale</i>				-1	-1	



2.6.4 Suolo – Matrice di valutazione “Sub-variante M28-4”

FASE DI CANTIERE						
MACRO-ATTIVITA'	ASPETTO AMBIENTALE MACRO-ATTIVITA'	Interferenza		Risultato	Risultato definitivo	Note
		SP	T			
PREPARAZIONE DEL SITO	Pulizia ed esportazione vegetazione	0	1	0	0	L'inserimento di vasca drenante comporta impatti trascurabili in fase di preparazione del sito per la componente suolo/sottosuolo.
	Scotico e bonifica	-1	1	-1	-1	
	Formazione piazzali	0	1	0	0	
	Installazione baracche e recinzioni, allacciamenti	0	1	0	0	
<i>Significatività dell'impatto parziale</i>				-1	-1	
LAVORI CIVILI	Scavi/riempimenti per opera e movimentazione terra carico/scarico materiali	-2	1	-2	-2	L'inserimento di vasca drenante comporta scavi compresi tra 0,5 e 6 m.
	Formazione opere idrauliche	-2	1	-2	-2	
	Fondazioni/sottofondazioni	0	1	0	0	
	Formazione posa del materiale inerte, costruzione piste-strade cantiere ecc.	0	1	0	0	
<i>Significatività dell'impatto parziale</i>				-1	-1	
LAVORI MECCANICI	Montaggio strutture metalliche e prefabbricati	0	1	0	0	L'inserimento di vasca drenante non impatta sulla componente suolo per queste lavorazioni.
	Montaggio apparecchiature e macchine operatrici	0	1	0	0	
	Operazioni di carpenteria metallica	0	1	0	0	
<i>Significatività dell'impatto parziale</i>				0	0	
LAVORI ELETTRICHE IMPIANTISTICA	Collegamenti elettrici, installazione illuminazione	0	1	0	0	idem
	Posa cavi elettrici, quadri ed allacciamenti	0	1	0	0	
<i>Significatività dell'impatto parziale</i>				0	0	
MOBILITAZIONI	Trasporto materiali/rifiuti/equipment, carico/scarico e trasporto di materiale di risulta	-1	1	-1	-1	L'inserimento di vasca drenante implica una trascurabile mobilitazione di materiali/rifiuti.
	Trasporto personale	0	1	0	0	
<i>Significatività dell'impatto parziale</i>				-1	-1	
ATTIVITA' DI RIPRISTINO	Smontaggio baracche e strutture logistiche	0	1	0	0	L'inserimento di vasca drenante non impatta sulla componente suolo per queste lavorazioni.
	Pulizia e sistemazione finale delle aree di lavoro	0	1	0	0	
<i>Significatività dell'impatto parziale</i>				0	0	

FASE DI ESERCIZIO						
MACRO-ATTIVITA'		Interferenza		Risultato	Risultato definitivo	Note
		I	V			
ESERCIZIO POST-OPERAM		-1	1	-1	-1	L'inserimento di vasca drenante non espone a rischi la componente suolo/sottosuolo.
<i>Significatività dell'impatto parziale</i>				-1	-1	



2.6.5 Acque sotterranee – Matrice di valutazione “Sub-variante M28-4”

FASE DI CANTIERE						
MACRO-ATTIVITA'	ASPETTO AMBIENTALE MACRO-ATTIVITA'	Interferenza		Risultato	Risultato definitivo	Note
		SP	T			
PREPARAZIONE DEL SITO	Pulizia ed esportazione vegetazione	0	1	0	0	L'inserimento di vasca drenante non interferisce con le acque sotterranee. La quota della falda di progetto dagli elaborati planimetrici è pari a 72,00 m s.l.m.
	Scotico e bonifica	0	1	0	0	
	Formazione piazzali	0	1	0	0	
	Installazione baracche e recinzioni, allacciamenti	0	1	0	0	
<i>Significatività dell'impatto parziale</i>				0	0	
LAVORI CIVILI	Scavi/riempimenti per opera e movimentazione terra carico/scarico materiali	0	1	0	0	idem
	Formazione opere idrauliche	0	1	0	0	
	Fondazioni/sottofondazioni	0	1	0	0	
	Formazione posa del materiale inerte, costruzione piste-strade cantiere ecc.	0	1	0	0	
<i>Significatività dell'impatto parziale</i>				0	0	
LAVORI MECCANICI	Montaggio strutture metalliche e prefabbricati	0	1	0	0	idem
	Montaggio apparecchiature e macchine operatrici	0	1	0	0	
	Operazioni di carpenteria metallica	0	1	0	0	
<i>Significatività dell'impatto parziale</i>				0	0	
LAVORI ELETTRICHE IMPIANTISTICA	Collegamenti elettrici, installazione illuminazione	0	1	0	0	idem
	Posa cavi elettrici, quadri ed allacciamenti	0	1	0	0	
<i>Significatività dell'impatto parziale</i>				0	0	
MOBILITAZIONI	Trasporto materiali/rifiuti/equipment, carico/scarico e trasporto di materiale di risulta	0	1	0	0	idem
	Trasporto personale	0	1	0	0	
<i>Significatività dell'impatto parziale</i>				0	0	
ATTIVITA' DI RIPRISTINO	Smontaggio baracche e strutture logistiche	0	1	0	0	idem
	Pulizia e sistemazione finale delle aree di lavoro	0	1	0	0	
<i>Significatività dell'impatto parziale</i>				0	0	
FASE DI ESERCIZIO						
MACRO-ATTIVITA'		Interferenza		Risultato	Risultato definitivo	Note
		I	V			
ESERCIZIO POST-OPERAM		-1	1	-1	-1	L'inserimento di vasca drenante non espone a rischi la componente acque sotterranee.
<i>Significatività dell'impatto parziale</i>				-1	-1	



2.6.6 Atmosfera – Matrice di valutazione “Sub-variante M28-4”

FASE DI CANTIERE						
MACRO-ATTIVITA'	ASPETTO AMBIENTALE MACRO-ATTIVITA'	Interferenza		Risultato	Risultato definitivo	Note
		SP	T			
PREPARAZIONE DEL SITO	Pulizia ed esportazione vegetazione	0	1	0	0	Giudizio attribuito in funzione della tipologia di intervento
	Scotico e bonifica	0	1	0	0	
	Formazione piazzali	0	1	0	0	
	Installazione baracche e recinzioni, allacciamenti	0	1	0	0	
<i>Significatività dell'impatto parziale</i>					0	0
LAVORI CIVILI	Scavi/riempimenti per opera e movimentazione terra carico/scarico materiali	0	1	0	0	idem
	Formazione opere idrauliche	0	1	0	0	
	Fondazioni/sottofondazioni	0	1	0	0	
	Formazione posa del materiale inerte, costruzione piste-strade cantiere ecc.	0	1	0	0	
<i>Significatività dell'impatto parziale</i>					0	0
LAVORI MECCANICI	Montaggio strutture metalliche e prefabbricati	0	1	0	0	idem
	Montaggio apparecchiature e macchine operatrici	0	1	0	0	
	Operazioni di carpenteria metallica	0	1	0	0	
<i>Significatività dell'impatto parziale</i>					0	0
LAVORI ELETTRICHE IMPIANTISTICA	Collegamenti elettrici, installazione illuminazione	0	1	0	0	idem
	Posa cavi elettrici, quadri ed allacciamenti	0	1	0	0	
<i>Significatività dell'impatto parziale</i>					0	0
MOBILITAZIONI	Trasporto materiali/rifiuti/equipment, carico/scarico e trasporto di materiale di risulta	0	1	0	0	idem
	Trasporto personale	0	1	0	0	
<i>Significatività dell'impatto parziale</i>					0	0
ATTIVITA' DI RIPRISTINO	Smontaggio baracche e strutture logistiche	0	1	0	0	idem
	Pulizia e sistemazione finale delle aree di lavoro	0	1	0	0	
<i>Significatività dell'impatto parziale</i>					0	0

FASE DI ESERCIZIO						
MACRO-ATTIVITA'		Interferenza		Risultato	Risultato definitivo	Note
		I	V			
ESERCIZIO POST-OPERAM		0	1	0	0	
<i>Significatività dell'impatto parziale</i>					0	0



Doc. N.

Progetto
INORLotto
11Codifica Documento
E E2 RG IM 000 0 008Rev.
AFoglio
111 di
150

2.6.7 Rumore – Matrice di valutazione “Sub-variante M28-4”

FASE DI CANTIERE						
MACRO-ATTIVITA'	ASPETTO AMBIENTALE MACRO-ATTIVITA'	Interferenza		Risultato	Risultato definitivo	Note
		SP	T			
PREPARAZIONE DEL SITO	Pulizia ed esportazione vegetazione	0	1	0	0	Giudizio attribuito in funzione della tipologia di intervento
	Scotico e bonifica	0	1	0	0	
	Formazione piazzali	0	1	0	0	
	Installazione baracche e recinzioni, allacciamenti	0	1	0	0	
<i>Significatività dell'impatto parziale</i>					0	0
LAVORI CIVILI	Scavi/riempimenti per opera e movimentazione terra carico/scarico materiali	0	1	0	0	idem
	Formazione opere idrauliche	0	1	0	0	
	Fondazioni/sottofondazioni	0	1	0	0	
	Formazione posa del materiale inerte, costruzione piste-strade cantiere ecc.	0	1	0	0	
<i>Significatività dell'impatto parziale</i>					0	0
LAVORI MECCANICI	Montaggio strutture metalliche e prefabbricati	0	1	0	0	idem
	Montaggio apparecchiature e macchine operatrici	0	1	0	0	
	Operazioni di carpenteria metallica	0	1	0	0	
<i>Significatività dell'impatto parziale</i>					0	0
LAVORI ELETTRICHE IMPIANTISTICA	Collegamenti elettrici, installazione illuminazione	0	1	0	0	idem
	Posa cavi elettrici, quadri ed allacciamenti	0	1	0	0	
<i>Significatività dell'impatto parziale</i>					0	0
MOBILITAZIONI	Trasporto materiali/rifiuti/equipment, carico/scarico e trasporto di materiale di risulta	0	1	0	0	idem
	Trasporto personale	0	1	0	0	
<i>Significatività dell'impatto parziale</i>					0	0
ATTIVITA' DI RIPRISTINO	Smontaggio baracche e strutture logistiche	0	1	0	0	idem
	Pulizia e sistemazione finale delle aree di lavoro	0	1	0	0	
<i>Significatività dell'impatto parziale</i>					0	0

FASE DI ESERCIZIO						
MACRO-ATTIVITA'		Interferenza		Risultato	Risultato definitivo	Note
		I	V			
ESERCIZIO POST-OPERAM		0	1	0	0	
<i>Significatività dell'impatto parziale</i>					0	0



Doc. N.

Progetto
INORLotto
11Codifica Documento
E E2 RG IM 000 0 008Rev.
AFoglio
112 di
150

2.6.8 Vibrazioni – Matrice di valutazione “Sub-variante M28-4”

FASE DI CANTIERE						
MACRO-ATTIVITA'	ASPETTO AMBIENTALE MACRO-ATTIVITA'	Interferenza		Risultato	Risultato definitivo	Note
		SP	T			
PREPARAZIONE DEL SITO	Pulizia ed esportazione vegetazione	0	1	0	0	Giudizio attribuito in funzione della tipologia di intervento
	Scotico e bonifica	0	1	0	0	
	Formazione piazzali	0	1	0	0	
	Installazione baracche e recinzioni, allacciamenti	0	1	0	0	
<i>Significatività dell'impatto parziale</i>					0	0
LAVORI CIVILI	Scavi/riempimenti per opera e movimentazione terra carico/scarico materiali	0	1	0	0	idem
	Formazione opere idrauliche	0	1	0	0	
	Fondazioni/sottofondazioni	0	1	0	0	
	Formazione posa del materiale inerte, costruzione piste-strade cantiere ecc.	0	1	0	0	
<i>Significatività dell'impatto parziale</i>					0	0
LAVORI MECCANICI	Montaggio strutture metalliche e prefabbricati	0	1	0	0	idem
	Montaggio apparecchiature e macchine operatrici	0	1	0	0	
	Operazioni di carpenteria metallica	0	1	0	0	
<i>Significatività dell'impatto parziale</i>					0	0
LAVORI ELETTRICHE IMPIANTISTICA	Collegamenti elettrici, installazione illuminazione	0	1	0	0	idem
	Posa cavi elettrici, quadri ed allacciamenti	0	1	0	0	
<i>Significatività dell'impatto parziale</i>					0	0
MOBILITAZIONI	Trasporto materiali/rifiuti/equipment, carico/scarico e trasporto di materiale di risulta	0	1	0	0	idem
	Trasporto personale	0	1	0	0	
<i>Significatività dell'impatto parziale</i>					0	0
ATTIVITA' DI RIPRISTINO	Smontaggio baracche e strutture logistiche	0	1	0	0	idem
	Pulizia e sistemazione finale delle aree di lavoro	0	1	0	0	
<i>Significatività dell'impatto parziale</i>					0	0

FASE DI ESERCIZIO						
MACRO-ATTIVITA'		Interferenza		Risultato	Risultato definitivo	Note
		I	V			
ESERCIZIO POST-OPERAM		0	1	0	0	
<i>Significatività dell'impatto parziale</i>					0	0



2.6.9 Radiazioni elettromagnetiche – Matrici di valutazione “Sub-variante M28-4”

FASE DI CANTIERE						
MACRO-ATTIVITA'	ASPETTO AMBIENTALE MACRO-ATTIVITA'	Interferenza		Risultato		Note
		SP	T		Risultato definitivo	
PREPARAZIONE DEL SITO	Pulizia ed esportazione vegetazione	0	1	0	0	Correlazione/valutazione non applicabile.
	Scotico e bonifica	0	1	0	0	
	Formazione piazzali	0	1	0	0	
	Installazione baracche e recinzioni, allacciamenti	0	1	0	0	
<i>Significatività dell'impatto parziale</i>				0	0	
LAVORI CIVILI	Scavi/riempimenti per opera e movimentazione terra carico/scarico materiali	0	1	0	0	idem
	Formazione opere idrauliche	0	1	0	0	
	Fondazioni/sottofondazioni	0	1	0	0	
	Formazione posa del materiale inerte, costruzione piste-strade cantiere ecc.	0	1	0	0	
<i>Significatività dell'impatto parziale</i>				0	0	
LAVORI MECCANICI	Montaggio strutture metalliche e prefabbricati	0	1	0	0	idem
	Montaggio apparecchiature e macchine operatrici	0	1	0	0	
	Operazioni di carpenteria metallica	0	1	0	0	
<i>Significatività dell'impatto parziale</i>				0	0	
LAVORI ELETTRICI E IMPIANTISTICA	Collegamenti elettrici, installazione illuminazione	0	1	0	0	idem
	Posa cavi elettrici, quadri ed allacciamenti	0	1	0	0	
<i>Significatività dell'impatto parziale</i>				0	0	
MOBILITAZIONI	Trasporto materiali/rifiuti/equipment, carico/scarico e trasporto di materiale di risulta	0	1	0	0	idem
	Trasporto personale	0	1	0	0	
<i>Significatività dell'impatto parziale</i>				0	0	
ATTIVITA' DI RIPRISTINO	Smontaggio baracche e strutture logistiche	0	1	0	0	idem
	Pulizia e sistemazione finale delle aree di lavoro	0	1	0	0	
<i>Significatività dell'impatto parziale</i>				0	0	

FASE DI ESERCIZIO

MACRO-ATTIVITA'	Interferenza		Risultato		Note
	I	V		Risultato definitivo	
ESERCIZIO POST-OPERAM	0	1	0	0	Correlazione/valutazione non applicabile.
<i>Significatività dell'impatto parziale</i>				0	0



Doc. N.

Progetto
INORLotto
11Codifica Documento
E E2 RG IM 000 0 008Rev.
AFoglio
114 di
150

2.6.10 Salute pubblica – Matrice di valutazione “Sub-variante M28-4”

FASE DI CANTIERE							
MACRO-ATTIVITA'	ASPETTO AMBIENTALE MACRO-ATTIVITA'	Interferenza		Risultato	Risultato definitivo	Note	
		SP	T				
PREPARAZIONE DEL SITO	Pulizia ed esportazione vegetazione	0	1	0	0	Giudizio attribuito in funzione della tipologia di intervento	
	Scotico e bonifica	0	1	0	0		
	Formazione piazzali	0	1	0	0		
	Installazione baracche e recinzioni, allacciamenti	0	1	0	0		
<i>Significatività dell'impatto parziale</i>					0	0	
LAVORI CIVILI	Scavi/riempimenti per opera e movimentazione terra carico/scarico materiali	0	1	0	0	idem	
	Formazione opere idrauliche	0	1	0	0		
	Fondazioni/sottofondazioni	0	1	0	0		
	Formazione posa del materiale inerte, costruzione piste-strade cantiere ecc.	0	1	0	0		
<i>Significatività dell'impatto parziale</i>					0	0	
LAVORI MECCANICI	Montaggio strutture metalliche e prefabbricati	0	1	0	0	idem	
	Montaggio apparecchiature e macchine operatrici	0	1	0	0		
	Operazioni di carpenteria metallica	0	1	0	0		
<i>Significatività dell'impatto parziale</i>					0	0	
LAVORI ELETRICHE IMPIANTISTICA	Collegamenti elettrici, installazione illuminazione	0	1	0	0	idem	
	Posa cavi elettrici, quadri ed allacciamenti	0	1	0	0		
<i>Significatività dell'impatto parziale</i>					0	0	
MOBILITAZIONI	Trasporto materiali/rifiuti/equipment, carico/scarico e trasporto di materiale di risulta	0	1	0	0	idem	
	Trasporto personale	0	1	0	0		
<i>Significatività dell'impatto parziale</i>					0	0	
ATTIVITA' DI RIPRISTINO	Smontaggio baracche e strutture logistiche	0	1	0	0	idem	
	Pulizia e sistemazione finale delle aree di lavoro	0	1	0	0		
<i>Significatività dell'impatto parziale</i>					0	0	

FASE DI ESERCIZIO							
MACRO-ATTIVITA'		Interferenza		Risultato	Risultato definitivo	Note	
		I	V				
ESERCIZIO POST-OPERAM		0	1	0	0		
<i>Significatività dell'impatto parziale</i>					0	0	



2.6.11 Conclusioni

Di seguito si riporta la matrice di sintesi della significatività ambientale relativa alla Sub-variante in oggetto, sia per la fase di cantiere che di gestione dell'intervento, rappresentativa di tutti i giudizi attribuiti alle singole componenti ambientali presentati in precedenza.

FASE DI CANTIERE										
MACRO-ATTIVITA'	Interferenza acque superficiali	Interferenza flora, fauna e habitat naturali	Interferenza beni storici, architettonici, naturali e paesaggistici	Interferenza suolo/sottosuolo	Interferenza acque sotterranee	Interferenza atmosfera	Interferenza rumore	Interferenza vibrazioni	Interferenza elettromagnetismo	Interferenza salute pubblica
PREPARAZIONE DEL SITO	-2	-1	0	-1	0	0	0	0	0	0
LAVORI CIVILI	-2	0	0	-1	0	0	0	0	0	0
LAVORI MECCANICI	0	0	0	0	0	0	0	0	0	0
LAVORI ELETTRICI E IMPIANTISTICA	0	0	0	0	0	0	0	0	0	0
MOBILITAZIONI	-2	0	0	-1	0	0	0	0	0	0
ATTIVITA' DIRIPRISTINO	-1	0	0	0	0	0	0	0	0	0
<i>Significatività dell'impatto globale sulla componente</i>	-2	-1	0	-1	0	0	0	0	0	0

<i>Soglia di giudizio</i>	P	N	T	M	S
---------------------------	----------	----------	----------	----------	----------

FASE DI ESERCIZIO										
MACRO-ATTIVITA'	Interferenza acque superficiali	Interferenza flora, fauna e habitat naturali	Interferenza beni storici, architettonici, naturali e paesaggistici	Interferenza suolo/sottosuolo	Interferenza acque sotterranee	Interferenza atmosfera	Interferenza rumore	Interferenza vibrazioni	Interferenza salute pubblica	Interferenza elettromagnetismo
ESERCIZIO POST-OPERAM	0	-1	-1	-1	-1	0	0	0	0	0
<i>Significatività dell'impatto globale sulla componente</i>	0	-1	-1	-1	-1	0	0	0	0	0

<i>Soglia di giudizio</i>	P	N	T	M	S
---------------------------	----------	----------	----------	----------	----------

2.7 Conclusioni variante M28

Le valutazioni condotte hanno portato all'attribuzione di un giudizio della significatività dell'impatto globale della variante "NULLO" per la fase di cantiere e "POSITIVO" per la fase di esercizio.



Doc. N.

Progetto
INORLotto
11Codifica Documento
E E2 RG IM 000 0 008Rev.
AFoglio
116 di
150

N.	OGGETTO DELLA VARIANTE	ORIGINE	VOLUME/CAPITOLO	COMUNE	PROVINCIA
M28	MODIFICA AL SOTTOVIA DI VIA MINCIO E CONNESSO POSTO TECNOLOGICO	Delibera CIPE 242 GC-IF	VOL. 28 CAP. 25	SONA SOMMACAMPAGNA	VR

FASE DI CANTIERE

SUBVARIANTI		Interferenza acque superficiali	Interferenza flora, fauna e habitat naturali	Interferenza beni storici, architettonici, naturali e paesaggistici	Interferenza suolo/sottosuolo	Interferenza acque sotterranee	Interferenza atmosfera	Interferenza rumore	Interferenza vibrazioni	Interferenza elettromagnetismo	Interferenza salute pubblica
RIF	DESCRIZIONE										
M28-1	realizzazione di nuovo sottopasso ciclopedonale sotto la linea AV	-2	0	0	-1	0	-2	-2	-2	0	-2
M28-2	realizzazione di nuova pista ciclopedonale nel comune di Sona a nord del nuovo sottopasso ciclopedonale	-1	-1	-1	-1	0	-1	-1	-1	0	-1
M28-3	rilocazione verso ovest di circa 50 m del sottovia stradale	0	0	0	0	0	0	0	0	0	0
M28-4	inserimento di vasca drenante in prossimità della trincea nord	-2	-1	0	-1	0	0	0	0	0	0
M28	Potenzialità dell'impatto globale sulla componente - Fase di cantiere	-1	0	0	0	0	0	0	0	0	0
M28	Giudizio complessivo di potenziale impatto della variante - Fase di cantiere	0		NULLO							

FASE DI ESERCIZIO

SUBVARIANTI		Interferenza acque superficiali	Interferenza flora, fauna e habitat naturali	Interferenza beni storici, architettonici, naturali e paesaggistici	Interferenza suolo/sottosuolo	Interferenza acque sotterranee	Interferenza atmosfera	Interferenza rumore	Interferenza vibrazioni	Interferenza elettromagnetismo	Interferenza salute pubblica
RIF	DESCRIZIONE										
M28-1	realizzazione di nuovo sottopasso ciclopedonale sotto la linea AV	0	0	0	0	0	0	0	0	0	0
M28-2	realizzazione di nuova pista ciclopedonale nel comune di Sona a nord del nuovo sottopasso ciclopedonale	0	-1	1	0	0	1	1	1	0	1
M28-3	rilocazione verso ovest di circa 50 m del sottovia stradale	0	0	0	0	0	0	0	0	0	0
M28-4	inserimento di vasca drenante in prossimità della trincea nord	0	-1	-1	-1	-1	0	0	0	0	0
M28	Potenzialità dell'impatto globale sulla componente - Fase di esercizio	0	0	0	0	0	1	1	1	0	1
M28	Giudizio complessivo di potenziale impatto della variante - Fase di esercizio	1		POSITIVO							

Approfondimenti ambientali eseguiti: -

Note: Il giudizio di significatività nullo per la fase di costruzione è motivato, in generale, dalla modesta entità delle opere in variante. In fase di esercizio la significatività dell'impatto è risultata positiva per la realizzazione della pista ciclabile.

Legenda Gradi di giudizio significatività della potenziale interferenza	Positivo (+1)	Nulla (0)	Trascurabile (-1, -2)	Moderato (da -3 a -6)	Significativo (da -7 a -9)



3. VALUTAZIONE AMBIENTALE VARIANTE M29

Oggetto della variante di progetto è lo **spostamento del posto tecnologico PC/PJ di Verona e cabina Enel MT/BT** nel comune di Sommacampagna.

Si rimanda al **Volume 01** per la descrizione tecnica della variante, al **Volume 02** per la consultazione della cartografia della sovrapposizione delle opere in variante tra Progetto Definitivo 2014 e Progetto Esecutivo 2017 ed al **Volume 00** per la descrizione/esplicitazione metodologica e delle definizioni valutative utilizzate (es. attribuzione dei giudizi, grado di significatività, intervento di modesta consistenza, ecc.).

3.1 Origine della Variante

La variante è originata dagli approfondimenti di progetto in fase esecutiva e dal confronto tecnico con Italferr.

3.2 Quadro conoscitivo

Come esplicitato nella metodologia riportata nel volume 00, di seguito si riporta la tab. 8 del Decreto Direttoriale del MATTM n. 239 del 03/08/2017.

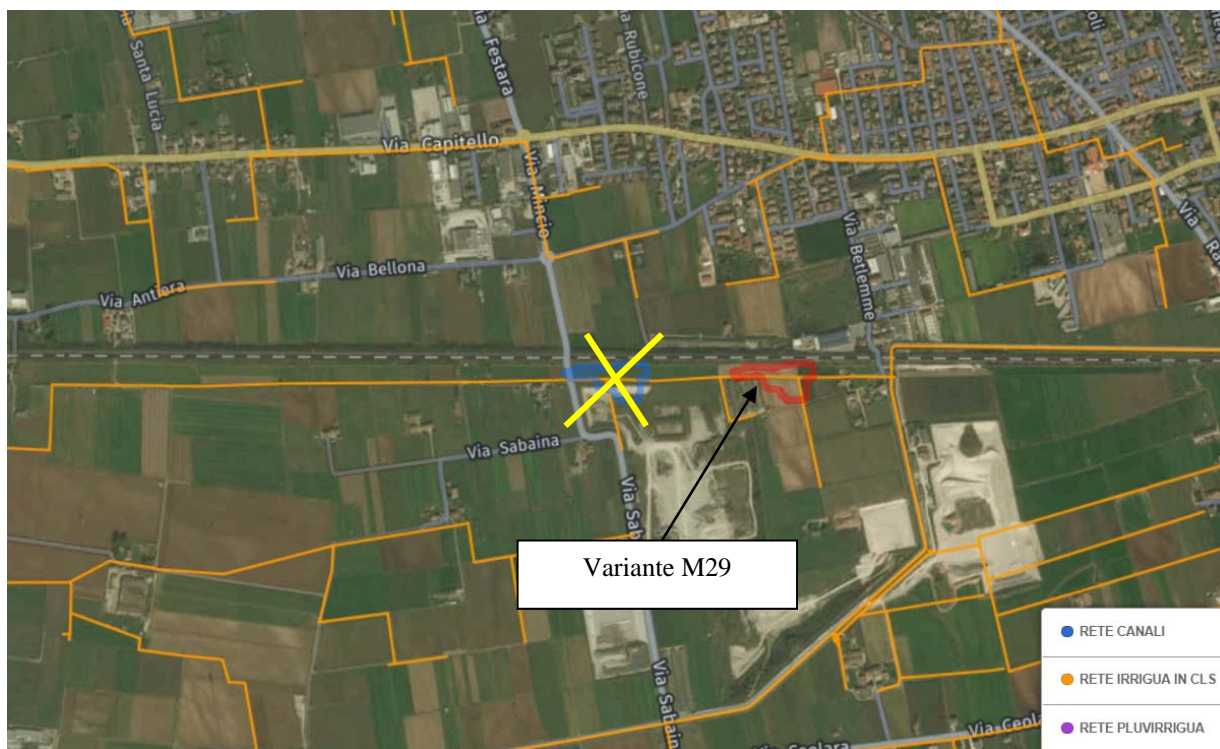
Aree sensibili e/o vincolate			
	Sì	No	
Zone umide, zone riparie, foci dei fiumi		X	
Zone costiere e ambiente marino		X	
Zone montuose e forestali		X	
Riserve e parchi naturali, zone classificate o protette ai sensi della normativa nazionale (L. 394/1991), zone classificate o protette dalla normativa comunitaria (siti della Rete Natura 2000, direttive 2009/147/CE e 92/43/CEE)	X		Aree per il rispetto dell'ambiente naturale, della flora e della fauna
Zone in cui si è già verificato, o nelle quali ritiene che si possa verificare, il mancato rispetto degli standard di qualità ambientale pertinenti al progetto stabiliti dalla legislazione comunitaria	X		Si rimanda ai successivi approfondimenti conoscitivi sulle componenti atmosfera, rumore e vibrazioni, radiazioni elettromagnetiche e salute pubblica



Zone a forte densità demografica		X	All'interno dell'area d'indagine, sono presenti esclusivamente strutture residenziali isolate
Zone di importanza paesaggistica, storica, culturale o archeologica		X	
Territori con produzioni agricole di particolare qualità e tipicità (art. 21 D.Lgs. 228/2001)		X	
Siti contaminati (Parte Quarta, Titolo V del D.Lgs. 152/2006)		X	
Aree sottoposte a vincolo idrogeologico (R.D. 3267/1923)		X	
Aree a rischio individuate nei Piani per l'Assetto Idrogeologico e nei Piani di Gestione del Rischio di Alluvioni		X	
Zona sismica (in base alla classificazione sismica del territorio regionale ai sensi delle OPCM 3274/2003 e 3519/2006)	X		zona sismica 3 ai sensi dell'OPCM 3274/2003 e 3519/2006
Aree soggette ad altri vincoli/fasce di rispetto/servitù (aeroportuali, ferroviarie, stradali, infrastrutture energetiche, idriche, comunicazioni, ecc.)	X		Fascia di rispetto stradale Fascia di rispetto ferrovia

3.2.1 Acque superficiali

L'intervento si colloca in un contesto con presenza di corsi d'acqua a scopo irriguo, di competenza del Consorzio di Bonifica Veronese. Di seguito si riporta estratto cartografico.

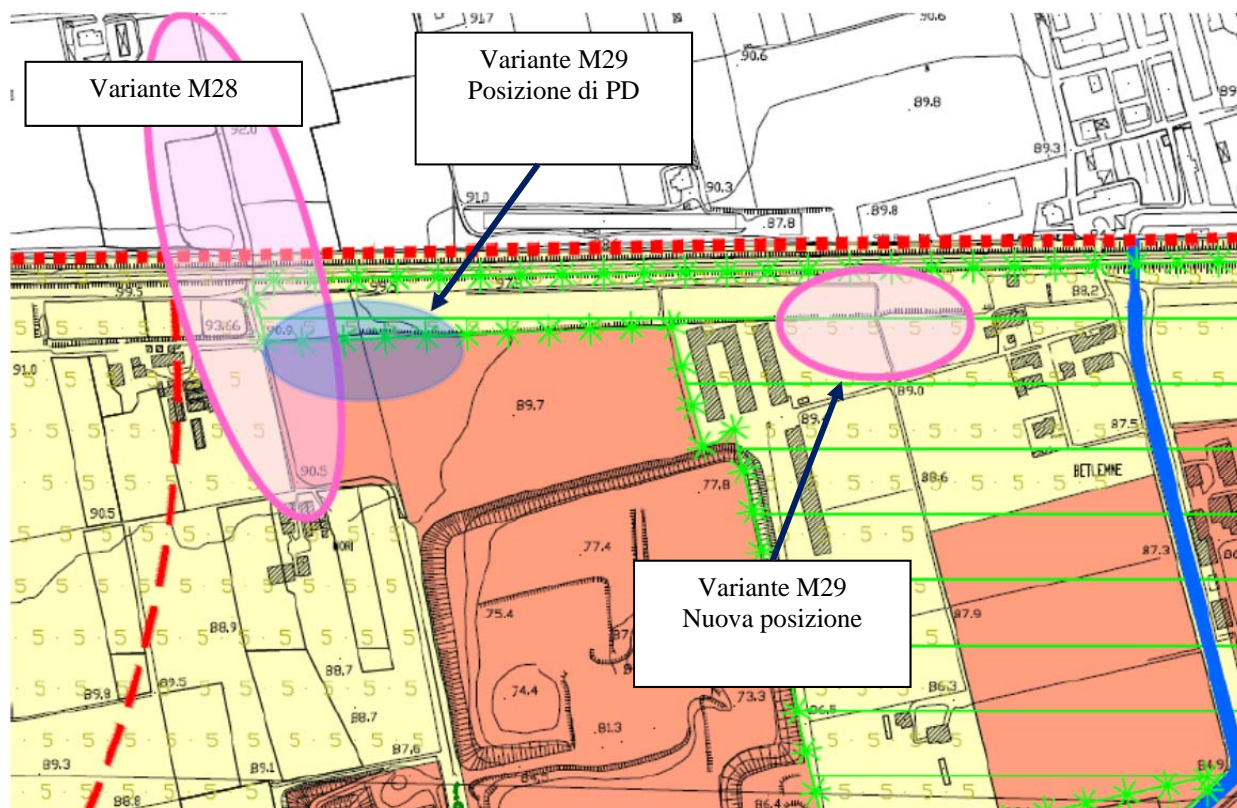


Estratto web-gis Consorzio di Bonifica Veronese (Mappa della rete idrografica)

3.2.2 *Flora, fauna ed habitat naturali*

L'area in cui è localizzata la variante è classificata nel PAT del Comune di Sommacampagna, come area per il rispetto dell'ambiente naturale, della flora e della fauna.

Di seguito è riportato un estratto della tavola 4.3 "Carta delle Fragilità" del PAT del Comune di Sommacampagna, con la relativa legenda. In fucsia è indicata la posizione della variante in esame.



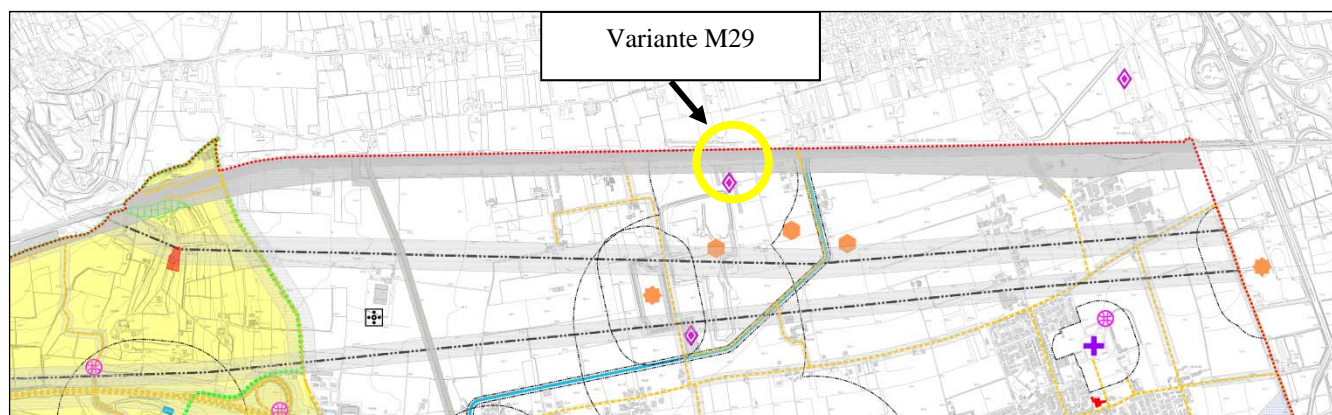
Aree per il rispetto dell'ambiente naturale, della flora e della fauna

3.2.3 Beni storici, architettonici, naturali e paesaggistici

L'area in cui è localizzata la variante non ha particolari valenze per la componente.

3.2.4 Suolo

Da quanto emerge dalla cartografia "Carta dei Vincoli e della pianificazione territoriale" contenuta nel PAT del Comune di Sommacampagna, nell'area di intervento e nelle vicinanze non sono presenti "siti di bonifica".



Vincoli		Altri elementi	
	Confini Comunali		Idrografia principale / Servizi idraulica (R.D.368/1904 e R.D.523/1904) Art. 4.1.1.a
	Vincolo Paesaggistico (D.Lgs. 42/2004 art. 136)		Discariche / Fasce di rispetto (D.Lgs. 36/2003; L.R. 3/2000) Art. 4.1.1.b
	Vincolo Paesaggistico (D.Lgs. 42/2004 art. 142 - Corsi d'acqua)		Cave (L.R. 44/1982) Art. 4.1.1.c
	Vincolo Paesaggistico (D.Lgs. 42/2004 art. 142 - Zone Boscate) Vincolo Forestale (L.R. 52/1978)		Depuratori / Fasce di rispetto (D.C.I.M. 04/02/1977; D.Lgs. 152/06; D.G.R.V. 107/09) Art. 4.1.1.d
	Vincolo Archeologico (D.Lgs. 42/2004)		Pozzi di Prelievo per uso idropotabile, idrotermale e idroproduttivo / fasce di rispetto (D.P.R. 236/1988) Art. 4.1.1.e
	Vincolo Monumentale (D.Lgs. 42/2004)		Viabilità / Fasce di rispetto (D.Lgs. 285/1992; D.P.R. 147/1993; D.P.R. 495/1992) Art. 4.1.1.f
	Vincolo Sismico (O.P.C.M. 3274/03; D.G.R.V. 71/2008 e D.G.R.V. 3308/2008) - CLASSE III		Ferrovia / Fasce di rispetto (D.P.R. 753/1980) Art. 4.1.1.g
	Ambiti dei Parchi o per l'istituzione di Parchi e riserve naturali ed archeologiche ed a tutela paesaggistica (P.T.R.C.)		Aeroporti / Fasce di rispetto acustico (D.M. 31/10/1997; D.M. 03/12/1999) Art. 4.1.1.h
	Piano d'Area Quadrante Europa (P.A.Q.E.) / Mirabilia		Vincoli altimetrici aeroportuali (L. 58/1963) Art. 4.1.1.i
	Ambiti naturalistici di livello regionale (P.T.R.C.)		Zone Militari Art. 4.1
	Centri Storici (D.M. 25/02/1974 e L.R. 80/1980)		Elettrodotti / Fasce di rispetto (L. 36/2001; D.M. 29.05.2008; L.R. 27/1993 e s.m.i.) Art. 4.1.1.j
	Aree a rischio Idraulico e Idrogeologico in riferimento al P.A.I.		Cimiteri / Fasce di rispetto (T.U. Leggi Sanitarie R.D. 1265/1934) Art. 4.1.1.k
			Impianti di comunicazione elettronica uso pubblico (L. 36/2001; D.Lgs. 198/2002; D.Lgs. 259/2003) Art. 4.1
			Gasdotti / Fasce di rispetto (D.P.R. 327/2001; D.M. 17.04.2008) Art. 4.1.1.l
			Allevamenti zootecnici intensivi / Fasce di rispetto (Atti d'Indirizzo L.R. 11/2004 - lett. D) Art. 4.1.1.m

Estratto della Carta dei Vincoli e della Pianificazione Territoriale del comune di Sommacampagna

3.2.5 Acque sotterranee

La valutazione sulle acque sotterranee è stata condotta avvalendosi di fonti bibliografiche attualmente disponibili, che consentono di definire in modo preliminare il contesto d'inserimento della Variante in oggetto. A tal fine si è fatto riferimento alle seguenti carte:

- "Carta idrogeologica" del comune di Sona allegata al PAT.
- "Carta idrogeologica" del comune di Sommacampagna allegata al PAT.



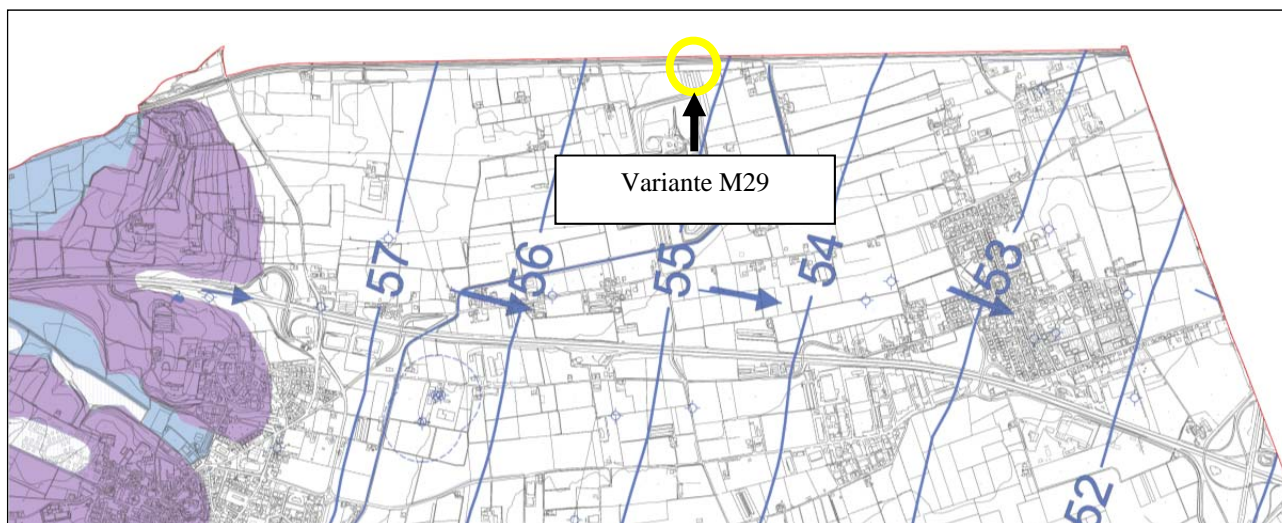
Doc. N.

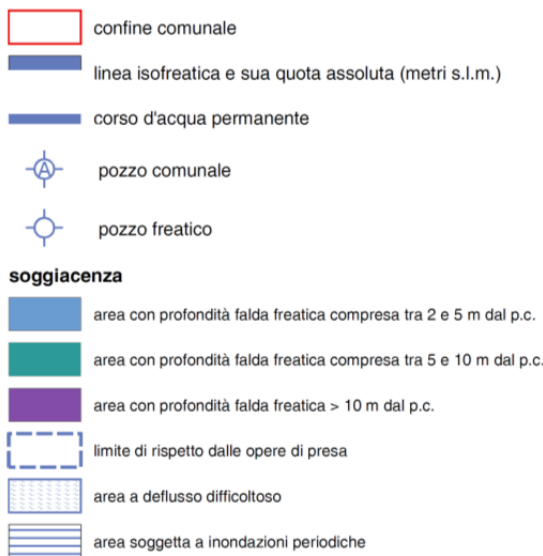
Progetto
INORLotto
11Codifica Documento
E E2 RG IM 000 0 008Rev.
AFoglio
122 di
150

L'area fa parte del grande acquifero indifferenziato che inizia dalla zona in cui l'Adige incide le alluvioni fluvio-glaciali ghiaiose e giunge alla fascia delle risorgive dopo aver lambito le cerchie moreniche più esterne. Essa è caratterizzata da un'unica potente falda, a carattere freatico. Quest'area corrisponde alla fascia di ricarica degli acquiferi di pianura che viene mantenuta dagli apporti di dispersione della falda di subalveo dell'Adige, dall'apporto meteorico efficace e dalle irrigazioni, effettuate nel periodo da aprile a settembre, secondariamente dagli apporti del sistema morenico. Le direttrici prevalenti del deflusso idrico sono rivolte da nord ovest a sud est, mentre la cadente piezometrica è calcolata nell'ordine di 1.5-3.5‰.

Sulla base dell'estratto delle "Carta dei vincoli e della Pianificazione Territoriale" esposte nel paragrafo precedente si evince che, sull'area oggetto di valutazione, non esistono vincoli di natura geologica.

Di seguito si riportano gli estratti della "Carta idrogeologica" del comune di Sommacampagna dalla quale si evince che in prossimità dell'area oggetto di valutazione, la falda freatica si trova ad una profondità di circa 23 m da pc con una direzione di flusso da W verso E.





estratto della “Carta idrogeologica” del comune di Sommacampagna

3.2.6 *Atmosfera*

La descrizione della qualità dell'aria è stata condotta avvalendosi di fonti bibliografiche attualmente disponibili, che consentono di caratterizzare in modo preliminare il contesto d'inserimento della Variante in oggetto. A tal fine si è fatto riferimento alla DGR n. 3195 del 17.10.06 della Regione Veneto che ha definito una nuova zonizzazione del territorio regionale in funzione della qualità dell'aria per consentire l'adeguamento ai criteri indicati nell'Appendice 1 al D.Lgs 155/2010.

Il Comune di Sommacampagna rientra nella Zona A1 – Agglomerato.

3.2.7 *Rumore e vibrazioni*

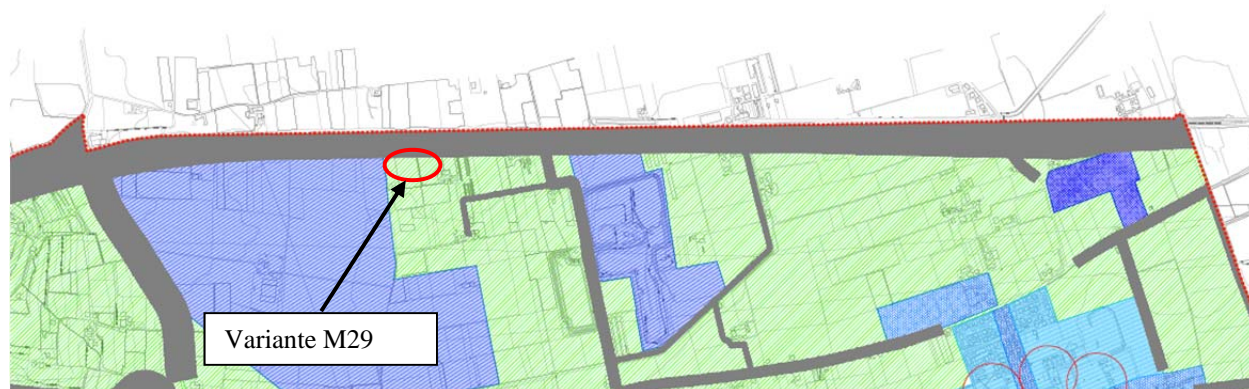
Al fine della caratterizzazione della componente è stato consultato il Piano di Classificazione Acustica del territorio comunale di Sommacampagna (2008). Le indagini condotte nell'ambito dell'attività di redazione dello strumento comunale risultano una valida base nell'individuazione di elementi attuali, utili alla descrizione dello stato dell'ambiente del territorio in oggetto. Dall'osservazione della documentazione e dalle cartografie predisposte per la zonizzazione acustica, si evince che all'interno dell'ambito d'indagine sono presenti, esclusivamente:

- la zona di rispetto ferroviario riferita in particolare agli assi e alle relative fasce di rispetto degli assi ferroviari;
- la classe 3 applicata alle restanti porzioni territoriali extraurbane agricole.



Di seguito si riporta un estratto della cartografia della zonizzazione acustica dal quale si evince che l'area oggetto di variante interessa zone ricadenti principalmente in classe di zonizzazione acustica 3.

Estratto della zonizzazione acustica comunale



LEGENDA

	Confine comunale
	CLASSE "1" "Aree particolarmente protette"
	CLASSE "1 speciale" "Oasi del silenzio"
	CLASSE "2" "Aree prevalentemente residenziali"
	CLASSE "3" "Aree di tipo misto"
	"CLASSE "4" "Aree ad intensa attività umana"
	CLASSE "5" "Aree prevalentemente industriali"
	Zona di rispetto ferroviario
	Zona di rispetto stradale
	Zona 3 agricola
	Zona A aeroporto
	Zona feste e sagre

Estratto della zonizzazione acustica comunale

3.2.8 Radiazioni elettromagnetiche

Al fine della caratterizzazione della componente, sono stati recepiti gli esiti delle indagini condotte nell'ambito della predisposizione dello strumento urbanistico comunale (2015) rappresentati nella cartografia "Carta dei vincoli e della



pianificazione territoriale". Dalla suddetta cartografia, di cui si riporta un estratto di seguito, si evince che all'interno dell'ambito d'indagine analizzato non sono presenti elettrodotti.



Altri elementi

	Idrografia principale / Servitù idraulica (R.D.368/1904 e R.D.523/1904)	Art. 4.1.1.a
	Discariche / Fasce di rispetto (D.Lgs. 36/2003; L.R. 3/2000)	Art. 4.1.1.b
	Cave (L.R. 44/1982)	Art. 4.1.1.c
	Depuratori / Fasce di rispetto (D.C.I.M. 04/02/1977; D.Lgs. 152/06; D.G.R.V. 107/09)	Art. 4.1.1.d
	Pozzi di Prelievo per uso idropotabile, idrotermale e idroproduttivo / fasce di rispetto (D.P.R. 236/1988)	Art. 4.1.1.e
	Viabilità / Fasce di rispetto (D.Lgs 285/1992; D.P.R. 147/1993; D.P.R. 495/1992)	Art. 4.1.1.f
	Ferrovia / Fasce di rispetto (D.P.R. 753/1980)	Art. 4.1.1.g
	Aeroporti / Fasce di rispetto acustico (D.M. 31/10/1997; D.M. 03/12/1999)	Art. 4.1.1.h
	Vincoli altimetrici aeroportuali (L. 58/1963)	Art. 4.1.1.i
	Zone Militari	Art. 4.1
	Elettrodotti / Fasce di rispetto (L. 36/2001; D.M. 29.05.2008; L.R. 27/1993 e s.m.i.)	Art. 4.1.1.j
	Cimiteri / Fasce di rispetto (T.U. Leggi Sanitarie R.D. 1265/1934)	Art. 4.1.1.k
	Impianti di comunicazione elettronica uso pubblico (L. 36/2001; D.Lgs. 198/2002; D.Lgs. 259/2003)	Art. 4.1
	Gasdotti / Fasce di rispetto (D.P.R. 327/2001; D.M. 17.04.2008)	Art. 4.1.1.l
	Allevamenti zootecnici intensivi / Fasce di rispetto (Atti d'Indirizzo L.R. 11/2004 - lett. D)	Art. 4.1.1.m



Estratto Carta dei vincoli e della pianificazione territoriale

3.2.9 *Salute pubblica*

Per la caratterizzazione della componente “salute pubblica” della popolazione residente nel Comune di Sommacampagna si rimanda al paragrafo 1.2.9.

Il Comune di Sommacampagna presenta una densità abitativa medio-alta ma con una distribuzione medio-bassa di popolazione sopra i 64 anni. Le mappe di mortalità su base comunale evidenziano un’attenzione per la mortalità per tumori, in particolare per il tumore maligno del polmone nelle donne, per il tumore maligno del colon-retto per entrambe (classi medie) e per le malattie al fegato negli uomini. (classi medie).

3.3 Valutazione ambientale “Sub-variante M29-1”

La sub-variante consiste nello spostamento di circa 500 m ad est del posto tecnologico comprendente il PC/PJ di Verona e la cabina ENEL MT/BT.



3.3.1 Acque superficiali – Matrice di valutazione “Sub-variante M29-1”

FASE DI CANTIERE						
MACRO-ATTIVITA'	ASPETTO AMBIENTALE MACRO-ATTIVITA'	Interferenza		Risultato	Risultato definitivo	Note
		SP	T			
PREPARAZIONE DEL SITO	Pulizia ed esportazione vegetazione	0	1	0	0	La modifica non comporta differenti azioni di interferenza nei confronti dei c.i.s., rispetto al PD.
	Scotico e bonifica	0	1	0	0	
	Formazione piazzali	0	1	0	0	
	Installazione baracche e recinzioni, allacciamenti	0	1	0	0	
<i>Significatività dell'impatto parziale</i>					0	0
LAVORI CIVILI	Scavi/riempimenti per opera e movimentazione terra carico/scarico materiali	0	1	0	0	idem
	Formazione opere idrauliche	0	1	0	0	
	Fondazioni/sottofondazioni	0	1	0	0	
	Formazione posa del materiale inerte, costruzione piste-strade cantiere ecc.	0	1	0	0	
<i>Significatività dell'impatto parziale</i>					0	0
LAVORI MECCANICI	Montaggio strutture metalliche e prefabbricati	0	1	0	0	idem
	Montaggio apparecchiature e macchine operatrici	0	1	0	0	
	Operazioni di carpenteria metallica	0	1	0	0	
<i>Significatività dell'impatto parziale</i>					0	0
LAVORI ELETRICI E IMPIANTISTICA	Collegamenti elettrici, installazione illuminazione	0	1	0	0	idem
	Posa cavi elettrici, quadri ed allacciamenti	0	1	0	0	
<i>Significatività dell'impatto parziale</i>					0	0
MOBILITAZIONI	Trasporto materiali/rifiuti/equipment, carico/scarico e trasporto di materiale di risulta	0	1	0	0	idem
	Trasporto personale	0	1	0	0	
<i>Significatività dell'impatto parziale</i>					0	0
ATTIVITA' DI RIPRISTINO	Smontaggio baracche e strutture logistiche	0	1	0	0	idem
	Pulizia e sistemazione finale delle aree di lavoro	0	1	0	0	
<i>Significatività dell'impatto parziale</i>					0	0

FASE DI ESERCIZIO						
MACRO-ATTIVITA'		Interferenza		Risultato	Risultato definitivo	Note
		I	V			
ESERCIZIO POST-OPERAM		0	1	0	0	Lo spostamento non modifica il recapito finale delle acque meteoriche (previste a suolo), e quindi non comporta maggiori interferenze sulle acque superficiali, rispetto al PD.
<i>Significatività dell'impatto parziale</i>					0	0



3.3.2 Flora, fauna ed habitat naturali – Matrice di valutazione “Sub-variante M29-1”

FASE DI CANTIERE						
MACRO-ATTIVITA'	ASPETTO AMBIENTALE MACRO-ATTIVITA'	Interferenza		Risultato	Risultato definitivo	Note
		SP	T			
PREPARAZIONE DEL SITO	Pulizia ed esportazione vegetazione	0	1	0	0	Lo spostamento del posto tecnologico non influisce in modo significativo sulla variante perché permane in area per il rispetto dell'ambiente naturale, della flora e della fauna. Si considera nullo l'impatto per la componente. Rispetto al progetto definitivo, la variante non comporta differenti azioni di interferenza nei confronti dei vincoli/valenze presenti nell'area oggetto di intervento.
	Scotico e bonifica	0	1	0	0	
	Formazione piazzali	0	1	0	0	
	Installazione baracche e recinzioni, allacciamenti	0	1	0	0	
<i>Significatività dell'impatto parziale</i>					0	0
LAVORI CIVILI	Scavi/riempimenti per opera e movimentazione terra carico/scarico materiali	0	1	0	0	idem
	Formazione opere idrauliche	0	1	0	0	
	Fondazioni/sottofondazioni	0	1	0	0	
	Formazione posa del materiale inerte, costruzione piste-strade cantiere ecc.	0	1	0	0	
<i>Significatività dell'impatto parziale</i>					0	0
LAVORI MECCANICI	Montaggio strutture metalliche e prefabbricati	0	1	0	0	idem
	Montaggio apparecchiature e macchine operatrici	0	1	0	0	
	Operazioni di carpenteria metallica	0	1	0	0	
<i>Significatività dell'impatto parziale</i>					0	0
LAVORI ELETTRICHE IMPIANTISTICA	Collegamenti elettrici, installazione illuminazione	0	1	0	0	idem
	Posa cavi elettrici, quadri ed allacciamenti	0	1	0	0	
<i>Significatività dell'impatto parziale</i>					0	0
MOBILITAZIONI	Trasporto materiali/rifiuti/equipment, carico/scarico e trasporto di materiale di risulta	0	1	0	0	idem
	Trasporto personale	0	1	0	0	
<i>Significatività dell'impatto parziale</i>					0	0
ATTIVITA' DI RIPRISTINO	Smontaggio baracche e strutture logistiche	0	1	0	0	idem
	Pulizia e sistemazione finale delle aree di lavoro	0	1	0	0	
<i>Significatività dell'impatto parziale</i>					0	0

FASE DI ESERCIZIO						
MACRO-ATTIVITA'		Interferenza		Risultato	Risultato definitivo	Note
		I	V			
ESERCIZIO POST-OPERAM		0	1	0	0	Rispetto al progetto definitivo, la variante non comporta differenti azioni di interferenza nei confronti di habitat naturali e/o ambienti con particolari valenze legate alla flora/fauna.
<i>Significatività dell'impatto parziale</i>					0	0



3.3.3 Beni storici, architettonici, naturali e paesaggistici – Matrice di valutazione “Sub-variante M29-1”

FASE DI CANTIERE						
MACRO-ATTIVITA'	ASPETTO AMBIENTALE MACRO-ATTIVITA'	Interferenza		Risultato	Risultato definitivo	Note
		SP	T			
PREPARAZIONE DEL SITO	Pulizia ed esportazione vegetazione	0	1	0	0	Rispetto al progetto definitivo, la variante non comporta differenti azioni di interferenza nei confronti dei vincoli/valenze presenti nell'area oggetto di intervento.
	Scotico e bonifica	0	1	0	0	
	Formazione piazzali	0	1	0	0	
	Installazione baracche e recinzioni, allacciamenti	0	1	0	0	
<i>Significatività dell'impatto parziale</i>					0	0
LAVORI CIVILI	Scavi/riempimenti per opera e movimentazione terra carico/scarico materiali	0	1	0	0	idem
	Formazione opere idrauliche	0	1	0	0	
	Fondazioni/sottofondazioni	0	1	0	0	
	Formazione posa del materiale inerte, costruzione piste-strade cantiere ecc.	0	1	0	0	
<i>Significatività dell'impatto parziale</i>					0	0
LAVORI MECCANICI	Montaggio strutture metalliche e prefabbricati	0	1	0	0	idem
	Montaggio apparecchiature e macchine operatrici	0	1	0	0	
	Operazioni di carpenteria metallica	0	1	0	0	
<i>Significatività dell'impatto parziale</i>					0	0
LAVORI ELETTRICI IMPIANTISTICA	Collegamenti elettrici, installazione illuminazione	0	1	0	0	idem
	Posa cavi elettrici, quadri ed allacciamenti	0	1	0	0	
<i>Significatività dell'impatto parziale</i>					0	0
MOBILITAZIONI	Trasporto materiali/rifiuti/equipment, carico/scarico e trasporto di materiale di risulta	0	1	0	0	idem
	Trasporto personale	0	1	0	0	
<i>Significatività dell'impatto parziale</i>					0	0
ATTIVITA' DI RIPRISTINO	Smontaggio baracche e strutture logistiche	0	1	0	0	idem
	Pulizia e sistemazione finale delle aree di lavoro	0	1	0	0	
<i>Significatività dell'impatto parziale</i>					0	0

FASE DI ESERCIZIO						
MACRO-ATTIVITA'		Interferenza		Risultato	Risultato definitivo	Note
		I	V			
ESERCIZIO POST-OPERAM		0	1	0	0	Il nuovo piazzale avrà una dimensione inferiore, i fabbricati subiscono invece un leggero incremento dimensionale; si ritiene che le due situazioni si compensino. Pertanto si ritiene che l'impatto della variante sia da considerarsi nullo.
<i>Significatività dell'impatto parziale</i>					0	0



Doc. N.

Progetto
INORLotto
11Codifica Documento
E E2 RG IM 000 0 008Rev.
AFoglio
130 di
150

3.3.4 Suolo – Matrice di valutazione “Sub-variante M29-1”

FASE DI CANTIERE						
MACRO-ATTIVITA'	ASPETTO AMBIENTALE MACRO-ATTIVITA'	Interferenza		Risultato	Risultato definitivo	Note
		SP	T			
PREPARAZIONE DEL SITO	Pulizia ed esportazione vegetazione	0	1	0	0	La variante progettuale non comporta differenze di impatto sulla componente suolo rispetto al progetto definitivo.
	Scotico e bonifica	0	1	0	0	
	Formazione piazzali	0	1	0	0	
	Installazione baracche e recinzioni, allacciamenti	0	1	0	0	
<i>Significatività dell'impatto parziale</i>					0	0
LAVORI CIVILI	Scavi/riempimenti per opera e movimentazione terra carico/scarico materiali	0	1	0	0	idem
	Formazione opere idrauliche	0	1	0	0	
	Fondazioni/sottofondazioni	0	1	0	0	
	Formazione posa del materiale inerte, costruzione piste-strade cantiere ecc.	0	1	0	0	
<i>Significatività dell'impatto parziale</i>					0	0
LAVORI MECCANICI	Montaggio strutture metalliche e prefabbricati	0	1	0	0	idem
	Montaggio apparecchiature e macchine operatrici	0	1	0	0	
	Operazioni di carpenteria metallica	0	1	0	0	
<i>Significatività dell'impatto parziale</i>					0	0
LAVORI ELETTRICHE IMPIANTISTICA	Collegamenti elettrici, installazione illuminazione	0	1	0	0	idem
	Posa cavi elettrici, quadri ed allacciamenti	0	1	0	0	
<i>Significatività dell'impatto parziale</i>					0	0
MOBILITAZIONI	Trasporto materiali/rifiuti/equipment, carico/scarico e trasporto di materiale di risulta	0	1	0	0	idem
	Trasporto personale	0	1	0	0	
<i>Significatività dell'impatto parziale</i>					0	0
ATTIVITA' DI RIPRISTINO	Smontaggio baracche e strutture logistiche	0	1	0	0	idem
	Pulizia e sistemazione finale delle aree di lavoro	0	1	0	0	
<i>Significatività dell'impatto parziale</i>					0	0

FASE DI ESERCIZIO						
MACRO-ATTIVITA'		Interferenza		Risultato	Risultato definitivo	Note
		I	V			
ESERCIZIO POST-OPERAM		0	1	0	0	La variante progettuale non comporta differenze di rischio rispetto al Progetto definitivo per la componente suolo/sottosuolo
<i>Significatività dell'impatto parziale</i>					0	0



3.3.5 Acque sotterranee – Matrice di valutazione “Sub-variante M29-1”

FASE DI CANTIERE							
MACRO-ATTIVITA'	ASPETTO AMBIENTALE MACRO-ATTIVITA'	Interferenza		Risultato	Risultato definitivo	Note	
		SP	T				
PREPARAZIONE DEL SITO	Pulizia ed esportazione vegetazione	0	1	0	0	La variante progettuale non comporta differenze di impatto sulla componente acque sotterranee rispetto al progetto definitivo.	
	Scotico e bonifica	0	1	0	0		
	Formazione piazzali	0	1	0	0		
	Installazione baracche e recinzioni, allacciamenti	0	1	0	0		
<i>Significatività dell'impatto parziale</i>					0	0	
LAVORI CIVILI	Scavi/riempimenti per opera e movimentazione terra carico/scarico materiali	0	1	0	0	idem	
	Formazione opere idrauliche	0	1	0	0		
	Fondazioni/sottofondazioni	0	1	0	0		
	Formazione posa del materiale inerte, costruzione piste-strade cantiere ecc.	0	1	0	0		
<i>Significatività dell'impatto parziale</i>					0	0	
LAVORI MECCANICI	Montaggio strutture metalliche e prefabbricati	0	1	0	0	idem	
	Montaggio apparecchiature e macchine operatrici	0	1	0	0		
	Operazioni di carpenteria metallica	0	1	0	0		
<i>Significatività dell'impatto parziale</i>					0	0	
LAVORI ELETRICHE IMPIANTISTICA	Collegamenti elettrici, installazione illuminazione	0	1	0	0	idem	
	Posa cavi elettrici, quadri ed allacciamenti	0	1	0	0		
<i>Significatività dell'impatto parziale</i>					0	0	
MOBILITAZIONI	Trasporto materiali/rifiuti/equipment, carico/scarico e trasporto di materiale di risulta	0	1	0	0	idem	
	Trasporto personale	0	1	0	0		
<i>Significatività dell'impatto parziale</i>					0	0	
ATTIVITA' DI RIPRISTINO	Smontaggio baracche e strutture logistiche	0	1	0	0	idem	
	Pulizia e sistemazione finale delle aree di lavoro	0	1	0	0		
<i>Significatività dell'impatto parziale</i>					0	0	

FASE DI ESERCIZIO							
MACRO-ATTIVITA'		Interferenza		Risultato	Risultato definitivo	Note	
		I	V				
ESERCIZIO POST-OPERAM		0	1	0	0	La variante progettuale non comporta differenze di rischio rispetto al Progetto definitivo per la componente falda sotterranea.	
<i>Significatività dell'impatto parziale</i>					0	0	



3.3.6 Atmosfera – Matrice di valutazione “Sub-variante M29-1”

FASE DI CANTIERE						
MACRO-ATTIVITA'	ASPETTO AMBIENTALE MACRO-ATTIVITA'	Interferenza		Risultato	Risultato definitivo	Note
		SP	T			
PREPARAZIONE DEL SITO	Pulizia ed esportazione vegetazione	0	1	0	0	Modifica al progetto definitivo di "modesta consistenza" così come definito nelle premesse metodologiche (richiamate nelle premesse introduttive al presente capitolo). Nel caso in oggetto il progetto esecutivo riconferma le modalità esecutive del progetto definitivo quindi le differenze nella fase di cantiere dell'opera (oggetto di valutazione) possono essere considerate con grado di significatività nullo.
	Scotico e bonifica	0	1	0	0	
	Formazione piazzali	0	1	0	0	
	Installazione baracche e recinzioni, allacciamenti	0	1	0	0	
<i>Significatività dell'impatto parziale</i>					0	0
LAVORI CIVILI	Scavi/riempimenti per opera e movimentazione terra carico/scarico materiali	0	1	0	0	idem
	Formazione opere idrauliche	0	1	0	0	
	Fondazioni/sottofondazioni	0	1	0	0	
	Formazione posa del materiale inerte, costruzione piste-strade cantiere ecc.	0	1	0	0	
<i>Significatività dell'impatto parziale</i>					0	0
LAVORI MECCANICI	Montaggio strutture metalliche e prefabbricati	0	1	0	0	idem
	Montaggio apparecchiature e macchine operatrici	0	1	0	0	
	Operazioni di carpenteria metallica	0	1	0	0	
<i>Significatività dell'impatto parziale</i>					0	0
LAVORI ELETTRICHE IMPIANTISTICA	Collegamenti elettrici, installazione illuminazione	0	1	0	0	idem
	Posa cavi elettrici, quardi ed allacciamenti	0	1	0	0	
<i>Significatività dell'impatto parziale</i>					0	0
MOBILITAZIONI	Trasporto materiali/rifiuti/equipment, carico/scarico e trasporto di materiale di risulta	0	1	0	0	idem
	Trasporto personale	0	1	0	0	
<i>Significatività dell'impatto parziale</i>					0	0
ATTIVITA' DI RIPRISTINO	Smontaggio baracche e strutture logistiche	0	1	0	0	idem
	Pulizia e sistemazione finale delle aree di lavoro	0	1	0	0	
<i>Significatività dell'impatto parziale</i>					0	0

FASE DI ESERCIZIO						
MACRO-ATTIVITA'		Interferenza		Risultato	Risultato definitivo	Note
		I	V			
ESERCIZIO POST-OPERAM		0	1	0	0	
<i>Significatività dell'impatto parziale</i>					0	0



Doc. N.

Progetto
INORLotto
11Codifica Documento
E E2 RG IM 000 0 008Rev.
AFoglio
133 di
150

3.3.7 Rumore – Matrice di valutazione “Sub-variante M29-1”

FASE DI CANTIERE						
MACRO-ATTIVITA'	ASPETTO AMBIENTALE MACRO-ATTIVITA'	Interferenza		Risultato	Risultato definitivo	Note
		SP	T			
PREPARAZIONE DEL SITO	Pulizia ed esportazione vegetazione	0	1	0	0	Modifica al progetto definitivo di "modesta consistenza" così come definito nelle premesse metodologiche (richiamate nelle premesse introduttive al presente capitolo). Nel caso in oggetto il progetto esecutivo riconferma le modalità esecutive del progetto definitivo quindi le differenze nella fase di cantiere dell'opera (oggetto di valutazione) possono essere considerate con grado di significatività nullo.
	Scotico e bonifica	0	1	0	0	
	Formazione piazzali	0	1	0	0	
	Installazione baracche e recinzioni, allacciamenti	0	1	0	0	
<i>Significatività dell'impatto parziale</i>					0	0
LAVORI CIVILI	Scavi/riempimenti per opera e movimentazione terra carico/scarico materiali	0	1	0	0	idem
	Formazione opere idrauliche	0	1	0	0	
	Fondazioni/sottofondazioni	0	1	0	0	
	Formazione posa del materiale inerte, costruzione piste-strade cantiere ecc.	0	1	0	0	
<i>Significatività dell'impatto parziale</i>					0	0
LAVORI MECCANICI	Montaggio strutture metalliche e prefabbricati	0	1	0	0	idem
	Montaggio apparecchiature e macchine operatrici	0	1	0	0	
	Operazioni di carpenteria metallica	0	1	0	0	
<i>Significatività dell'impatto parziale</i>					0	0
LAVORI ELETTRICHE IMPIANTISTICA	Collegamenti elettrici, installazione illuminazione	0	1	0	0	idem
	Posa cavi elettrici, quardi ed allacciamenti	0	1	0	0	
<i>Significatività dell'impatto parziale</i>					0	0
MOBILITAZIONI	Trasporto materiali/rifiuti/equipment, carico/scarico e trasporto di materiale di risulta	0	1	0	0	idem
	Trasporto personale	0	1	0	0	
<i>Significatività dell'impatto parziale</i>					0	0
ATTIVITA' DI RIPRISTINO	Smontaggio baracche e strutture logistiche	0	1	0	0	idem
	Pulizia e sistemazione finale delle aree di lavoro	0	1	0	0	
<i>Significatività dell'impatto parziale</i>					0	0

FASE DI ESERCIZIO						
MACRO-ATTIVITA'		Interferenza		Risultato	Risultato definitivo	Note
		I	V			
ESERCIZIO POST-OPERAM		0	1	0	0	
<i>Significatività dell'impatto parziale</i>					0	0



Doc. N.

Progetto
INORLotto
11Codifica Documento
E E2 RG IM 000 0 008Rev.
AFoglio
134 di
150

3.3.8 Vibrazioni – Matrice di valutazione “Sub-variante M29-1”

FASE DI CANTIERE						
MACRO-ATTIVITA'	ASPETTO AMBIENTALE MACRO-ATTIVITA'	Interferenza		Risultato	Risultato definitivo	Note
		SP	T			
PREPARAZIONE DEL SITO	Pulizia ed esportazione vegetazione	0	1	0	0	Modifica al progetto definitivo di "modesta consistenza" così come definito nelle premesse metodologiche (richiamate nelle premesse introduttive al presente capitolo). Nel caso in oggetto il progetto esecutivo riconferma le modalità esecutive del progetto definitivo quindi le differenze nella fase di cantiere dell'opera (oggetto di valutazione) possono essere considerate con grado di significatività nullo.
	Scotico e bonifica	0	1	0	0	
	Formazione piazzali	0	1	0	0	
	Installazione baracche e recinzioni, allacciamenti	0	1	0	0	
<i>Significatività dell'impatto parziale</i>					0	0
LAVORI CIVILI	Scavi/riempimenti per opera e movimentazione terra carico/scarico materiali	0	1	0	0	idem
	Formazione opere idrauliche	0	1	0	0	
	Fondazioni/sottofondazioni	0	1	0	0	
	Formazione posa del materiale inerte, costruzione piste-strade cantiere ecc.	0	1	0	0	
<i>Significatività dell'impatto parziale</i>					0	0
LAVORI MECCANICI	Montaggio strutture metalliche e prefabbricati	0	1	0	0	idem
	Montaggio apparecchiature e macchine operatrici	0	1	0	0	
	Operazioni di carpenteria metallica	0	1	0	0	
<i>Significatività dell'impatto parziale</i>					0	0
LAVORI ELETTRICHE IMPIANTISTICA	Collegamenti elettrici, installazione illuminazione	0	1	0	0	idem
	Posa cavi elettrici, quadri ed allacciamenti	0	1	0	0	
<i>Significatività dell'impatto parziale</i>					0	0
MOBILITAZIONI	Trasporto materiali/rifiuti/equipment, carico/scarico e trasporto di materiale di risulta	0	1	0	0	idem
	Trasporto personale	0	1	0	0	
<i>Significatività dell'impatto parziale</i>					0	0
ATTIVITA' DI RIPRISTINO	Smontaggio baracche e strutture logistiche	0	1	0	0	idem
	Pulizia e sistemazione finale delle aree di lavoro	0	1	0	0	
<i>Significatività dell'impatto parziale</i>					0	0

FASE DI ESERCIZIO						
MACRO-ATTIVITA'		Interferenza		Risultato	Risultato definitivo	Note
		I	V			
ESERCIZIO POST-OPERAM		0	1	0	0	
<i>Significatività dell'impatto parziale</i>					0	0



3.3.9 Radiazioni elettromagnetiche – Matrici di valutazione “Sub-variante M29-1”

FASE DI CANTIERE						
MACRO-ATTIVITA'	ASPETTO AMBIENTALE MACRO-ATTIVITA'	Interferenza		Risultato	Risultato definitivo	Note
		SP	T			
PREPARAZIONE DEL SITO	Pulizia ed esportazione vegetazione	0	1	0	0	Correlazione/valutazione non applicabile.
	Scotico e bonifica	0	1	0	0	
	Formazione piazzali	0	1	0	0	
	Installazione baracche e recinzioni, allacciamenti	0	1	0	0	
<i>Significatività dell'impatto parziale</i>				0	0	
LAVORI CIVILI	Scavi/riempimenti per opera e movimentazione terra carico/scarico materiali	0	1	0	0	idem
	Formazione opere idrauliche	0	1	0	0	
	Fondazioni/sottofondazioni	0	1	0	0	
	Formazione posa del materiale inerte, costruzione piste-strade cantiere ecc.	0	1	0	0	
<i>Significatività dell'impatto parziale</i>				0	0	
LAVORI MECCANICI	Montaggio strutture metalliche e prefabbricati	0	1	0	0	idem
	Montaggio apparecchiature e macchine operatrici	0	1	0	0	
	Operazioni di carpenteria metallica	0	1	0	0	
<i>Significatività dell'impatto parziale</i>				0	0	
LAVORI ELETTRICI E IMPIANTISTICA	Collegamenti elettrici, installazione illuminazione	0	1	0	0	idem
	Posa cavi elettrici, quadri ed allacciamenti	0	1	0	0	
<i>Significatività dell'impatto parziale</i>				0	0	
MOBILITAZIONI	Trasporto materiali/rifiuti/equipment, carico/scarico e trasporto di materiale di risulta	0	1	0	0	idem
	Trasporto personale	0	1	0	0	
<i>Significatività dell'impatto parziale</i>				0	0	
ATTIVITA' DI RIPRISTINO	Smontaggio baracche e strutture logistiche	0	1	0	0	idem
	Pulizia e sistemazione finale delle aree di lavoro	0	1	0	0	
<i>Significatività dell'impatto parziale</i>				0	0	

FASE DI ESERCIZIO						
MACRO-ATTIVITA'		Interferenza		Risultato	Risultato definitivo	Note
		I	V			
ESERCIZIO POST-OPERAM		0	1	0	0	Correlazione/valutazione non applicabile.
<i>Significatività dell'impatto parziale</i>				0	0	



3.3.10 Salute pubblica – Matrice di valutazione “Sub-variante M29-1”

FASE DI CANTIERE						
MACRO-ATTIVITA'	ASPETTO AMBIENTALE MACRO-ATTIVITA'	Interferenza		Risultato		Note
		SP	T			
PREPARAZIONE DEL SITO	Pulizia ed esportazione vegetazione	0	1	0	0	Modifica al progetto definitivo di "modesta consistenza" così come definito nelle premesse metodologiche (richiamate nelle premesse introduttive al presente capitolo). Nel caso in oggetto il progetto esecutivo riconferma le modalità esecutive del progetto definitivo quindi le differenze nella fase di cantiere dell'opera (oggetto di valutazione) possono essere considerate con grado di significatività nullo.
	Scotico e bonifica	0	1	0	0	
	Formazione piazzali	0	1	0	0	
	Installazione baracche e recinzioni, allacciamenti	0	1	0	0	
<i>Significatività dell'impatto parziale</i>				0	0	
LAVORI CIVILI	Scavi/riempimenti per opera e movimentazione terra carico/scarico materiali	0	1	0	0	idem
	Formazione opere idrauliche	0	1	0	0	
	Fondazioni/sottofondazioni	0	1	0	0	
	Formazione posa del materiale inerte, costruzione piste-strade cantiere ecc.	0	1	0	0	
<i>Significatività dell'impatto parziale</i>				0	0	
LAVORI MECCANICI	Montaggio strutture metalliche e prefabbricati	0	1	0	0	idem
	Montaggio apparecchiature e macchine operatrici	0	1	0	0	
	Operazioni di carpenteria metallica	0	1	0	0	
<i>Significatività dell'impatto parziale</i>				0	0	
LAVORI ELETTRICI IMPIANTISTICA	Collegamenti elettrici, installazione illuminazione	0	1	0	0	idem
	Posa cavi elettrici, quardi ed allacciamenti	0	1	0	0	
<i>Significatività dell'impatto parziale</i>				0	0	
MOBILITAZIONI	Trasporto materiali/rifiuti/equipment, carico/scarico e trasporto di materiale di risulta	0	1	0	0	idem
	Trasporto personale	0	1	0	0	
<i>Significatività dell'impatto parziale</i>				0	0	
ATTIVITA' DI RIPRISTINO	Smontaggio baracche e strutture logistiche	0	1	0	0	idem
	Pulizia e sistemazione finale delle aree di lavoro	0	1	0	0	
<i>Significatività dell'impatto parziale</i>				0	0	

FASE DI ESERCIZIO						
MACRO-ATTIVITA'		Interferenza		Risultato		Note
		I	V			
ESERCIZIO POST-OPERAM		0	1	0	0	
<i>Significatività dell'impatto parziale</i>				0	0	



3.3.11 Conclusioni

Di seguito si riporta la matrice di sintesi della significatività ambientale relativa alla Sub-variante in oggetto, sia per la fase di cantiere che di gestione dell'intervento, rappresentativa di tutti i giudizi attribuiti alle singole componenti ambientali presentati in precedenza.

FASE DI CANTIERE										
MACRO-ATTIVITA'	Interferenza acque superficiali	Interferenza flora, fauna e habitat naturali	Interferenza beni storici, architettonici, naturali e paesaggistici	Interferenza suolo/sottosuolo	Interferenza acque sotterranee	Interferenza atmosfera	Interferenza rumore	Interferenza vibrazioni	Interferenza elettromagnetismo	Interferenza salute pubblica
PREPARAZIONE DEL SITO	0	0	0	0	0	0	0	0	0	0
LAVORI CIVILI	0	0	0	0	0	0	0	0	0	0
LAVORI MECCANICI	0	0	0	0	0	0	0	0	0	0
LAVORI ELETTRICHE E IMPIANTISTICA	0	0	0	0	0	0	0	0	0	0
MOBILITAZIONI	0	0	0	0	0	0	0	0	0	0
ATTIVITA' DI RIPRISTINO	0	0	0	0	0	0	0	0	0	0
Significatività dell'impatto globale sulla componente	0	0	0	0	0	0	0	0	0	0

Soglia di giudizio

P

N

T

M

S

FASE DI ESERCIZIO										
MACRO-ATTIVITA'	Interferenza acque superficiali	Interferenza flora, fauna e habitat naturali	Interferenza beni storici, architettonici, naturali e paesaggistici	Interferenza suolo/sottosuolo	Interferenza acque sotterranee	Interferenza atmosfera	Interferenza rumore	Interferenza vibrazioni	Interferenza salute pubblica	Interferenza elettromagnetismo
ESERCIZIO POST-OPERAM	0	0	0	0	0	0	0	0	0	0
Significatività dell'impatto globale sulla componente	0	0	0	0	0	0	0	0	0	0

Soglia di giudizio

P

N

T

M

S

GENERAL CONTRACTOR

Cepav due

Consorzio ENI per l'Alta Velocità



ALTA SORVEGLIANZA



Doc. N.

Progetto
INOR

Lotto
11

Codifica Documento
E E2 RG IM 000 0 008

Rev.
A

Foglio
138 di
150

3.4 Valutazione ambientale “Sub-variante M29-2”

La sub-variante consiste nella realizzazione della viabilità di accesso al posto tecnologico comprendente il PC/PJ di Verona e la cabina ENEL MT/BT.



Doc. N.

Progetto
INORLotto
11Codifica Documento
E E2 RG IM 000 0 008Rev.
AFoglio
139 di
150

3.4.1 Acque superficiali – Matrice di valutazione “Sub-variante M29-2”

FASE DI CANTIERE						
MACRO-ATTIVITA'	ASPETTO AMBIENTALE MACRO-ATTIVITA'	Interferenza		Risultato	Risultato definitivo	Note
		SP	T			
PREPARAZIONE DEL SITO	Pulizia ed esportazione vegetazione	0	1	0	0	La modifica non comporta differenti azioni di interferenza nei confronti dei c.i.s., rispetto al PD.
	Scotico e bonifica	0	1	0	0	
	Formazione piazzali	0	1	0	0	
	Installazione baracche e recinzioni, allacciamenti	0	1	0	0	
<i>Significatività dell'impatto parziale</i>				0	0	
LAVORI CIVILI	Scavi/riempimenti per opera e movimentazione terra carico/scarico materiali	0	1	0	0	idem
	Formazione opere idrauliche	0	1	0	0	
	Fondazioni/sottofondazioni	0	1	0	0	
	Formazione posa del materiale inerte, costruzione piste-strade cantiere ecc.	0	1	0	0	
<i>Significatività dell'impatto parziale</i>				0	0	
LAVORI MECCANICI	Montaggio strutture metalliche e prefabbricati	0	1	0	0	idem
	Montaggio apparecchiature e macchine operatrici	0	1	0	0	
	Operazioni di carpenteria metallica	0	1	0	0	
<i>Significatività dell'impatto parziale</i>				0	0	
LAVORI ELETTRICHE IMPIANTISTICA	Collegamenti elettrici, installazione illuminazione	0	1	0	0	idem
	Posa cavi elettrici, quadri ed allacciamenti	0	1	0	0	
<i>Significatività dell'impatto parziale</i>				0	0	
MOBILITAZIONI	Trasporto materiali/rifiuti/equipment, carico/scarico e trasporto di materiale di risulta	0	1	0	0	idem
	Trasporto personale	0	1	0	0	
<i>Significatività dell'impatto parziale</i>				0	0	
ATTIVITA' DI RIPRISTINO	Smontaggio baracche e strutture logistiche	0	1	0	0	idem
	Pulizia e sistemazione finale delle aree di lavoro	0	1	0	0	
<i>Significatività dell'impatto parziale</i>				0	0	

FASE DI ESERCIZIO						
MACRO-ATTIVITA'		Interferenza		Risultato	Risultato definitivo	Note
		I	V			
ESERCIZIO POST-OPERAM		0	1	0	0	Lo spostamento del piazzale e della connessa viabilità non modifica il recapito finale delle acque meteoriche (previste a suolo), e quindi non comporta maggiori interferenze sulle acque superficiali, rispetto al PD.
<i>Significatività dell'impatto parziale</i>				0	0	



3.4.2 Flora, fauna ed habitat naturali – Matrice di valutazione “Sub-variante M29-2”

FASE DI CANTIERE						
MACRO-ATTIVITA'	ASPETTO AMBIENTALE MACRO-ATTIVITA'	Interferenza		Risultato	Risultato definitivo	Note
		SP	T			
PREPARAZIONE DEL SITO	Pulizia ed esportazione vegetazione	0	1	0	0	Lo spostamento del posto tecnologico e della relativa viabilità di accesso non influisce in modo significativo sulla variante perché permane in area per il rispetto dell'ambiente naturale, della flora e della fauna. Si considera nullo l'impatto per la componente. Rispetto al progetto definitivo, la variante non comporta differenti azioni di interferenza nei confronti dei vincoli/valenze presenti nell'area oggetto di intervento.
	Scotico e bonifica	0	1	0	0	
	Formazione piazzali	0	1	0	0	
	Installazione baracche e recinzioni, allacciamenti	0	1	0	0	
<i>Significatività dell'impatto parziale</i>					0	0
LAVORI CIVILI	Scavi/riempimenti per opera e movimentazione terra carico/scarico materiali	0	1	0	0	idem
	Formazione opere idrauliche	0	1	0	0	
	Fondazioni/sottofondazioni	0	1	0	0	
	Formazione posa del materiale inerte, costruzione piste-strade cantiere ecc.	0	1	0	0	
<i>Significatività dell'impatto parziale</i>					0	0
LAVORI MECCANICI	Montaggio strutture metalliche e prefabbricati	0	1	0	0	idem
	Montaggio apparecchiature e macchine operatrici	0	1	0	0	
	Operazioni di carpenteria metallica	0	1	0	0	
<i>Significatività dell'impatto parziale</i>					0	0
LAVORI ELETTRICHE IMPIANTISTICA	Collegamenti elettrici, installazione illuminazione	0	1	0	0	idem
	Posa cavi elettrici, quadri ed allacciamenti	0	1	0	0	
<i>Significatività dell'impatto parziale</i>					0	0
MOBILITAZIONI	Trasporto materiali/rifiuti/equipment, carico/scarico e trasporto di materiale di risulta	0	1	0	0	idem
	Trasporto personale	0	1	0	0	
<i>Significatività dell'impatto parziale</i>					0	0
ATTIVITA' DI RIPRISTINO	Smontaggio baracche e strutture logistiche	0	1	0	0	idem
	Pulizia e sistemazione finale delle aree di lavoro	0	1	0	0	
<i>Significatività dell'impatto parziale</i>					0	0

FASE DI ESERCIZIO						
MACRO-ATTIVITA'		Interferenza		Risultato	Risultato definitivo	Note
		I	V			
ESERCIZIO POST-OPERAM		0	1	0	0	Rispetto al progetto definitivo, la variante non comporta differenti azioni di interferenza nei confronti di habitat naturali e/o ambienti con particolari valenze legate alla flora/fauna.
<i>Significatività dell'impatto parziale</i>					0	0



Doc. N.

Progetto
INORLotto
11Codifica Documento
E E2 RG IM 000 0 008Rev.
AFoglio
141 di
150

3.4.3 Beni storici, architettonici, naturali e paesaggistici – Matrice di valutazione “Sub-variante M29-2”

FASE DI CANTIERE						
MACRO-ATTIVITA'	ASPETTO AMBIENTALE MACRO-ATTIVITA'	Interferenza		Risultato	Risultato definitivo	Note
		SP	T			
PREPARAZIONE DEL SITO	Pulizia ed esportazione vegetazione	0	1	0	0	Rispetto al progetto definitivo, la variante non comporta differenti azioni di interferenza nei confronti dei vincoli/valenze presenti nell'area oggetto di intervento.
	Scotico e bonifica	0	1	0	0	
	Formazione piazzali	0	1	0	0	
	Installazione baracche e recinzioni, allacciamenti	0	1	0	0	
<i>Significatività dell'impatto parziale</i>					0	0
LAVORI CIVILI	Scavi/riempimenti per opera e movimentazione terra carico/scarico materiali	0	1	0	0	idem
	Formazione opere idrauliche	0	1	0	0	
	Fondazioni/sottofondazioni	0	1	0	0	
	Formazione posa del materiale inerte, costruzione piste-strade cantiere ecc.	0	1	0	0	
<i>Significatività dell'impatto parziale</i>					0	0
LAVORI MECCANICI	Montaggio strutture metalliche e prefabbricati	0	1	0	0	idem
	Montaggio apparecchiature e macchine operatrici	0	1	0	0	
	Operazioni di carpenteria metallica	0	1	0	0	
<i>Significatività dell'impatto parziale</i>					0	0
LAVORI ELETTRICI IMPIANTISTICA	Collegamenti elettrici, installazione illuminazione	0	1	0	0	idem
	Posa cavi elettrici, quadri ed allacciamenti	0	1	0	0	
<i>Significatività dell'impatto parziale</i>					0	0
MOBILITAZIONI	Trasporto materiali/rifiuti/equipment, carico/scarico e trasporto di materiale di risulta	0	1	0	0	idem
	Trasporto personale	0	1	0	0	
<i>Significatività dell'impatto parziale</i>					0	0
ATTIVITA' DI RIPRISTINO	Smontaggio baracche e strutture logistiche	0	1	0	0	idem
	Pulizia e sistemazione finale delle aree di lavoro	0	1	0	0	
<i>Significatività dell'impatto parziale</i>					0	0

FASE DI ESERCIZIO						
MACRO-ATTIVITA'		Interferenza		Risultato	Risultato definitivo	Note
		I	V			
ESERCIZIO POST-OPERAM		0	1	0	0	La viabilità di accesso ha dimensioni confrontabili con quelle previste nel PD; si ritiene pertanto che l'impatto della variante sia da considerarsi nullo.
<i>Significatività dell'impatto parziale</i>					0	0



Doc. N.

Progetto
INORLotto
11Codifica Documento
E E2 RG IM 000 0 008Rev.
AFoglio
142 di
150

3.4.4 Suolo – Matrice di valutazione “Sub-variante M29-2”

FASE DI CANTIERE							
MACRO-ATTIVITA'	ASPETTO AMBIENTALE MACRO-ATTIVITA'	Interferenza		Risultato	Risultato definitivo	Note	
		SP	T				
PREPARAZIONE DEL SITO	Pulizia ed esportazione vegetazione	0	1	0	0	La variante progettuale non comporta differenze di impatto sulla componente suolo rispetto al progetto definitivo.	
	Scotico e bonifica	0	1	0	0		
	Formazione piazzali	0	1	0	0		
	Installazione baracche e recinzioni, allacciamenti	0	1	0	0		
<i>Significatività dell'impatto parziale</i>					0	0	
LAVORI CIVILI	Scavi/riempimenti per opera e movimentazione terra carico/scarico materiali	0	1	0	0	idem	
	Formazione opere idrauliche	0	1	0	0		
	Fondazioni/sottofondazioni	0	1	0	0		
	Formazione posa del materiale inerte, costruzione piste-strade cantiere ecc.	0	1	0	0		
<i>Significatività dell'impatto parziale</i>					0	0	
LAVORI MECCANICI	Montaggio strutture metalliche e prefabbricati	0	1	0	0	idem	
	Montaggio apparecchiature e macchine operatrici	0	1	0	0		
	Operazioni di carpenteria metallica	0	1	0	0		
<i>Significatività dell'impatto parziale</i>					0	0	
LAVORI ELETRICIE IMPIANTISTICA	Collegamenti elettrici, installazione illuminazione	0	1	0	0	idem	
	Posa cavi elettrici, quadri ed allacciamenti	0	1	0	0		
<i>Significatività dell'impatto parziale</i>					0	0	
MOBILITAZIONI	Trasporto materiali/rifiuti/equipment, carico/scarico e trasporto di materiale di risulta	0	1	0	0	idem	
	Trasporto personale	0	1	0	0		
<i>Significatività dell'impatto parziale</i>					0	0	
ATTIVITA' DI RIPRISTINO	Smontaggio baracche e strutture logistiche	0	1	0	0	idem	
	Pulizia e sistemazione finale delle aree di lavoro	0	1	0	0		
<i>Significatività dell'impatto parziale</i>					0	0	

FASE DI ESERCIZIO							
MACRO-ATTIVITA'		Interferenza		Risultato	Risultato definitivo	Note	
		I	V				
ESERCIZIO POST-OPERAM		0	1	0	0	La variante progettuale non comporta differenze di rischio rispetto al Progetto definitivo per la componente suolo/sottosuolo	
<i>Significatività dell'impatto parziale</i>					0	0	



3.4.5 Acque sotterranee – Matrice di valutazione “Sub-variante M29-2”

FASE DI CANTIERE						
MACRO-ATTIVITA'	ASPETTO AMBIENTALE MACRO-ATTIVITA'	Interferenza		Risultato	Risultato definitivo	Note
		SP	T			
PREPARAZIONE DEL SITO	Pulizia ed esportazione vegetazione	0	1	0	0	La variante progettuale non comporta differenze di impatto sulla componente acque sotterranee rispetto al progetto definitivo.
	Scotico e bonifica	0	1	0	0	
	Formazione piazzali	0	1	0	0	
	Installazione baracche e recinzioni, allacciamenti	0	1	0	0	
<i>Significatività dell'impatto parziale</i>					0	0
LAVORI CIVILI	Scavi/riempimenti per opera e movimentazione terra carico/scarico materiali	0	1	0	0	idem
	Formazione opere idrauliche	0	1	0	0	
	Fondazioni/sottofondazioni	0	1	0	0	
	Formazione posa del materiale inerte, costruzione piste-strade cantiere ecc.	0	1	0	0	
<i>Significatività dell'impatto parziale</i>					0	0
LAVORI MECCANICI	Montaggio strutture metalliche e prefabbricati	0	1	0	0	idem
	Montaggio apparecchiature e macchine operatrici	0	1	0	0	
	Operazioni di carpenteria metallica	0	1	0	0	
<i>Significatività dell'impatto parziale</i>					0	0
LAVORI ELETTRICHE IMPIANTISTICA	Collegamenti elettrici, installazione illuminazione	0	1	0	0	idem
	Posa cavi elettrici, quadri ed allacciamenti	0	1	0	0	
<i>Significatività dell'impatto parziale</i>					0	0
MOBILITAZIONI	Trasporto materiali/rifiuti/equipment, carico/scarico e trasporto di materiale di risulta	0	1	0	0	idem
	Trasporto personale	0	1	0	0	
<i>Significatività dell'impatto parziale</i>					0	0
ATTIVITA' DI RIPRISTINO	Smontaggio baracche e strutture logistiche	0	1	0	0	idem
	Pulizia e sistemazione finale delle aree di lavoro	0	1	0	0	
<i>Significatività dell'impatto parziale</i>					0	0

FASE DI ESERCIZIO						
MACRO-ATTIVITA'		Interferenza		Risultato	Risultato definitivo	Note
		I	V			
ESERCIZIO POST-OPERAM		0	1	0	0	La variante progettuale non comporta differenze di rischio rispetto al Progetto definitivo per la componente falda sotterranea.
<i>Significatività dell'impatto parziale</i>					0	0



3.4.6 Atmosfera – Matrice di valutazione “Sub-variante M29-2”

FASE DI CANTIERE						
MACRO-ATTIVITA'	ASPETTO AMBIENTALE MACRO-ATTIVITA'	Interferenza		Risultato	Risultato definitivo	Note
		SP	T			
PREPARAZIONE DEL SITO	Pulizia ed esportazione vegetazione	0	1	0	0	Modifica al progetto definitivo di “modesta consistenza” così come definito nelle premesse metodologiche (richiamate nelle premesse introduttive al presente capitolo). Nel caso in oggetto il progetto esecutivo riconferma le modalità esecutive del progetto definitivo quindi le differenze nella fase di cantiere dell'opera (oggetto di valutazione) possono essere considerate con grado di significatività nullo.
	Scotico e bonifica	0	1	0	0	
	Formazione piazzali	0	1	0	0	
	Installazione baracche e recinzioni, allacciamenti	0	1	0	0	
<i>Significatività dell'impatto parziale</i>					0	0
LAVORI CIVILI	Scavi/riempimenti per opera e movimentazione terra carico/scarico materiali	0	1	0	0	idem
	Formazione opere idrauliche	0	1	0	0	
	Fondazioni/sottofondazioni	0	1	0	0	
	Formazione posa del materiale inerte, costruzione piste-strade cantiere ecc.	0	1	0	0	
<i>Significatività dell'impatto parziale</i>					0	0
LAVORI MECCANICI	Montaggio strutture metalliche e prefabbricati	0	1	0	0	idem
	Montaggio apparecchiature e macchine operatrici	0	1	0	0	
	Operazioni di carpenteria metallica	0	1	0	0	
<i>Significatività dell'impatto parziale</i>					0	0
LAVORI ELETTRICHE IMPIANTISTICA	Collegamenti elettrici, installazione illuminazione	0	1	0	0	idem
	Posa cavi elettrici, quadri ed allacciamenti	0	1	0	0	
<i>Significatività dell'impatto parziale</i>					0	0
MOBILITAZIONI	Trasporto materiali/rifiuti/equipment, carico/scarico e trasporto di materiale di risulta	0	1	0	0	idem
	Trasporto personale	0	1	0	0	
<i>Significatività dell'impatto parziale</i>					0	0
ATTIVITA' DI RIPRISTINO	Smontaggio baracche e strutture logistiche	0	1	0	0	idem
	Pulizia e sistemazione finale delle aree di lavoro	0	1	0	0	
<i>Significatività dell'impatto parziale</i>					0	0

FASE DI ESERCIZIO						
MACRO-ATTIVITA'		Interferenza		Risultato	Risultato definitivo	Note
		I	V			
ESERCIZIO POST-OPERAM		0	1	0	0	
<i>Significatività dell'impatto parziale</i>					0	0



Doc. N.

Progetto
INORLotto
11Codifica Documento
E E2 RG IM 000 0 008Rev.
AFoglio
145 di
150

3.4.7 Rumore – Matrice di valutazione “Sub-variante M29-2”

FASE DI CANTIERE						
MACRO-ATTIVITA'	ASPETTO AMBIENTALE MACRO-ATTIVITA'	Interferenza		Risultato	Risultato definitivo	Note
		SP	T			
PREPARAZIONE DEL SITO	Pulizia ed esportazione vegetazione	0	1	0	0	Modifica al progetto definitivo di “modesta consistenza” così come definito nelle premesse metodologiche (richiamate nelle premesse introduttive al presente capitolo). Nel caso in oggetto il progetto esecutivo riconferma le modalità esecutive del progetto definitivo quindi le differenze nella fase di cantiere dell'opera (oggetto di valutazione) possono essere considerate con grado di significatività nullo.
	Scotico e bonifica	0	1	0	0	
	Formazione piazzali	0	1	0	0	
	Installazione baracche e recinzioni, allacciamenti	0	1	0	0	
<i>Significatività dell'impatto parziale</i>					0	0
LAVORI CIVILI	Scavi/riempimenti per opera e movimentazione terra carico/scarico materiali	0	1	0	0	idem
	Formazione opere idrauliche	0	1	0	0	
	Fondazioni/sottofondazioni	0	1	0	0	
	Formazione posa del materiale inerte, costruzione piste-strade cantiere ecc.	0	1	0	0	
<i>Significatività dell'impatto parziale</i>					0	0
LAVORI MECCANICI	Montaggio strutture metalliche e prefabbricati	0	1	0	0	idem
	Montaggio apparecchiature e macchine operatrici	0	1	0	0	
	Operazioni di carpenteria metallica	0	1	0	0	
<i>Significatività dell'impatto parziale</i>					0	0
LAVORI ELETTRICHE IMPIANTISTICA	Collegamenti elettrici, installazione illuminazione	0	1	0	0	idem
	Posa cavi elettrici, quadri ed allacciamenti	0	1	0	0	
<i>Significatività dell'impatto parziale</i>					0	0
MOBILITAZIONI	Trasporto materiali/rifiuti/equipment, carico/scarico e trasporto di materiale di risulta	0	1	0	0	idem
	Trasporto personale	0	1	0	0	
<i>Significatività dell'impatto parziale</i>					0	0
ATTIVITA' DI RIPRISTINO	Smontaggio baracche e strutture logistiche	0	1	0	0	idem
	Pulizia e sistemazione finale delle aree di lavoro	0	1	0	0	
<i>Significatività dell'impatto parziale</i>					0	0

FASE DI ESERCIZIO						
MACRO-ATTIVITA'		Interferenza		Risultato	Risultato definitivo	Note
		I	V			
ESERCIZIO POST-OPERAM		0	1	0	0	
<i>Significatività dell'impatto parziale</i>					0	0



3.4.8 Vibrazioni – Matrice di valutazione “Sub-variante M29-2”

FASE DI CANTIERE						
MACRO-ATTIVITA'	ASPETTO AMBIENTALE MACRO-ATTIVITA'	Interferenza		Risultato	Risultato definitivo	Note
		SP	T			
PREPARAZIONE DEL SITO	Pulizia ed esportazione vegetazione	0	1	0	0	Modifica al progetto definitivo di “modesta consistenza” così come definito nelle premesse metodologiche (richiamate nelle premesse introduttive al presente capitolo). Nel caso in oggetto il progetto esecutivo riconferma le modalità esecutive del progetto definitivo quindi le differenze nella fase di cantiere dell'opera (oggetto di valutazione) possono essere considerate con grado di significatività nullo.
	Scotico e bonifica	0	1	0	0	
	Formazione piazzali	0	1	0	0	
	Installazione baracche e recinzioni, allacciamenti	0	1	0	0	
<i>Significatività dell'impatto parziale</i>					0	0
LAVORI CIVILI	Scavi/riempimenti per opera e movimentazione terra carico/scarico materiali	0	1	0	0	idem
	Formazione opere idrauliche	0	1	0	0	
	Fondazioni/sottofondazioni	0	1	0	0	
	Formazione posa del materiale inerte, costruzione piste-strade cantiere ecc.	0	1	0	0	
<i>Significatività dell'impatto parziale</i>					0	0
LAVORI MECCANICI	Montaggio strutture metalliche e prefabbricati	0	1	0	0	idem
	Montaggio apparecchiature e macchine operatrici	0	1	0	0	
	Operazioni di carpenteria metallica	0	1	0	0	
<i>Significatività dell'impatto parziale</i>					0	0
LAVORI ELETTRICHE IMPIANTISTICA	Collegamenti elettrici, installazione illuminazione	0	1	0	0	idem
	Posa cavi elettrici, quadri ed allacciamenti	0	1	0	0	
<i>Significatività dell'impatto parziale</i>					0	0
MOBILITAZIONI	Trasporto materiali/rifiuti/equipment, carico/scarico e trasporto di materiale di risulta	0	1	0	0	idem
	Trasporto personale	0	1	0	0	
<i>Significatività dell'impatto parziale</i>					0	0
ATTIVITA' DI RIPRISTINO	Smontaggio baracche e strutture logistiche	0	1	0	0	idem
	Pulizia e sistemazione finale delle aree di lavoro	0	1	0	0	
<i>Significatività dell'impatto parziale</i>					0	0

FASE DI ESERCIZIO						
MACRO-ATTIVITA'		Interferenza		Risultato	Risultato definitivo	Note
		I	V			
ESERCIZIO POST-OPERAM		0	1	0	0	
<i>Significatività dell'impatto parziale</i>					0	0



3.4.9 Radiazioni elettromagnetiche – Matrice di valutazione “Sub-variante M29-2”

FASE DI CANTIERE						
MACRO-ATTIVITA'	ASPETTO AMBIENTALE MACRO-ATTIVITA'	Interferenza		Risultato	Risultato definitivo	Note
		SP	T			
PREPARAZIONE DEL SITO	Pulizia ed esportazione vegetazione	0	1	0	0	Correlazione/valutazione non applicabile.
	Scotico e bonifica	0	1	0	0	
	Formazione piazzali	0	1	0	0	
	Installazione baracche e recinzioni, allacciamenti	0	1	0	0	
<i>Significatività dell'impatto parziale</i>					0	0
LAVORI CIVILI	Scavi/riempimenti per opera e movimentazione terra carico/scarico materiali	0	1	0	0	idem
	Formazione opere idrauliche	0	1	0	0	
	Fondazioni/sottofondazioni	0	1	0	0	
	Formazione posa del materiale inerte, costruzione piste-strade cantiere ecc.	0	1	0	0	
<i>Significatività dell'impatto parziale</i>					0	0
LAVORI MECCANICI	Montaggio strutture metalliche e prefabbricati	0	1	0	0	idem
	Montaggio apparecchiature e macchine operatrici	0	1	0	0	
	Operazioni di carpenteria metallica	0	1	0	0	
<i>Significatività dell'impatto parziale</i>					0	0
LAVORI ELETTRICHE IMPIANTISTICA	Collegamenti elettrici, installazione illuminazione	0	1	0	0	idem
	Posa cavi elettrici, quadri ed allacciamenti	0	1	0	0	
<i>Significatività dell'impatto parziale</i>					0	0
MOBILITAZIONI	Trasporto materiali/rifiuti/equipment, carico/scarico e trasporto di materiale di risulta	0	1	0	0	idem
	Trasporto personale	0	1	0	0	
<i>Significatività dell'impatto parziale</i>					0	0
ATTIVITA' DI RIPRISTINO	Smontaggio baracche e strutture logistiche	0	1	0	0	idem
	Pulizia e sistemazione finale delle aree di lavoro	0	1	0	0	
<i>Significatività dell'impatto parziale</i>					0	0

FASE DI ESERCIZIO						
MACRO-ATTIVITA'		Interferenza		Risultato	Risultato definitivo	Note
		I	V			
ESERCIZIO POST-OPERAM		0	1	0	0	Correlazione/valutazione non applicabile.
<i>Significatività dell'impatto parziale</i>					0	0



Doc. N.

Progetto
INORLotto
11Codifica Documento
E E2 RG IM 000 0 008Rev.
AFoglio
148 di
150

3.4.10 Salute pubblica – Matrice di valutazione “Sub-variante M29-2”

FASE DI CANTIERE						
MACRO-ATTIVITA'	ASPETTO AMBIENTALE MACRO-ATTIVITA'	Interferenza		Risultato	Risultato definitivo	Note
		SP	T			
PREPARAZIONE DEL SITO	Pulizia ed esportazione vegetazione	0	1	0	0	Modifica al progetto definitivo di “modesta consistenza” così come definito nelle premesse metodologiche (richiamate nelle premesse introduttive al presente capitolo). Nel caso in oggetto il progetto esecutivo riconferma le modalità esecutive del progetto definitivo quindi le differenze nella fase di cantiere dell'opera (oggetto di valutazione) possono essere considerate con grado di significatività nullo.
	Scotico e bonifica	0	1	0	0	
	Formazione piazzali	0	1	0	0	
	Installazione baracche e recinzioni, allacciamenti	0	1	0	0	
<i>Significatività dell'impatto parziale</i>					0	0
LAVORI CIVILI	Scavi/riempimenti per opera e movimentazione terra carico/scarico materiali	0	1	0	0	idem
	Formazione opere idrauliche	0	1	0	0	
	Fondazioni/sottofondazioni	0	1	0	0	
	Formazione posa del materiale inerte, costruzione piste-strade cantiere ecc.	0	1	0	0	
<i>Significatività dell'impatto parziale</i>					0	0
LAVORI MECCANICI	Montaggio strutture metalliche e prefabbricati	0	1	0	0	idem
	Montaggio apparecchiature e macchine operatrici	0	1	0	0	
	Operazioni di carpenteria metallica	0	1	0	0	
<i>Significatività dell'impatto parziale</i>					0	0
LAVORI ELETTRICHE IMPIANTISTICA	Collegamenti elettrici, installazione illuminazione	0	1	0	0	idem
	Posa cavi elettrici, quadri ed allacciamenti	0	1	0	0	
<i>Significatività dell'impatto parziale</i>					0	0
MOBILITAZIONI	Trasporto materiali/rifiuti/equipment, carico/scarico e trasporto di materiale di risulta	0	1	0	0	idem
	Trasporto personale	0	1	0	0	
<i>Significatività dell'impatto parziale</i>					0	0
ATTIVITA' DI RIPRISTINO	Smontaggio baracche e strutture logistiche	0	1	0	0	idem
	Pulizia e sistemazione finale delle aree di lavoro	0	1	0	0	
<i>Significatività dell'impatto parziale</i>					0	0

FASE DI ESERCIZIO						
MACRO-ATTIVITA'		Interferenza		Risultato	Risultato definitivo	Note
		I	V			
ESERCIZIO POST-OPERAM		0	1	0	0	
<i>Significatività dell'impatto parziale</i>					0	0



3.4.11 Conclusioni

Di seguito si riporta la matrice di sintesi della significatività ambientale relativa alla Sub-variante in oggetto, sia per la fase di cantiere che di gestione dell'intervento, rappresentativa di tutti i giudizi attribuiti alle singole componenti ambientali presentati in precedenza.

FASE DI CANTIERE										
MACRO-ATTIVITA'	Interferenza acque superficiali	Interferenza flora, fauna e habitat naturali	Interferenza beni storici, architettonici, naturali e paesaggistici	Interferenza suolo/sottosuolo	Interferenza acque sotterranee	Interferenza atmosfera	Interferenza rumore	Interferenza vibrazioni	Interferenza elettromagnetismo	Interferenza salute pubblica
PREPARAZIONE DEL SITO	0	0	0	0	0	0	0	0	0	0
LAVORI CIVILI	0	0	0	0	0	0	0	0	0	0
LAVORI MECCANICI	0	0	0	0	0	0	0	0	0	0
LAVORI ELETTRICI E IMPIANTISTICA	0	0	0	0	0	0	0	0	0	0
MOBILITAZIONI	0	0	0	0	0	0	0	0	0	0
ATTIVITA' DIRIPRISTINO	0	0	0	0	0	0	0	0	0	0
<i>Significatività dell'impatto globale sulla componente</i>	0	0	0	0	0	0	0	0	0	0

<i>Soglia di giudizio</i>	P	N	T	M	S
---------------------------	---	---	---	---	---

FASE DI ESERCIZIO										
MACRO-ATTIVITA'	Interferenza acque superficiali	Interferenza flora, fauna e habitat naturali	Interferenza beni storici, architettonici, naturali e paesaggistici	Interferenza suolo/sottosuolo	Interferenza acque sotterranee	Interferenza atmosfera	Interferenza rumore	Interferenza vibrazioni	Interferenza salute pubblica	Interferenza elettromagnetismo
ESERCIZIO POST-OPERAM	0	0	0	0	0	0	0	0	0	0
<i>Significatività dell'impatto globale sulla componente</i>	0	0	0	0	0	0	0	0	0	0

<i>Soglia di giudizio</i>	P	N	T	M	S
---------------------------	---	---	---	---	---



Doc. N.

Progetto
INORLotto
11Codifica Documento
E E2 RG IM 000 0 008Rev.
AFoglio
150 di
150

3.5 Conclusioni variante M29

Le valutazioni condotte hanno portato all'attribuzione di un giudizio della significatività dell'impatto globale della variante "NULO" sia per la fase di cantiere sia per la fase di esercizio.

N.	OGGETTO DELLA VARIANTE	ORIGINE	VOLUME/CAPITOLO	COMUNE	PROVINCIA
M29	SPOSTAMENTO POSTO TECNOLOGICO PC/PJ DI VERONA	GC-IF	VOL. 07 CAP. 26	SONA SOMMACAMPAGNA	VR

FASE DI CANTIERE											
SUBVARIANTI		Interferenza acque superficiali	Interferenza flora, fauna e habitat naturali	Interferenza beni storici, architettonici, naturali e paesaggistici	Interferenza suolo/sottosuolo	Interferenza acque sotterranee	Interferenza atmosfera	Interferenza rumore	Interferenza vibrazioni	Interferenza elettromagnetismo	Interferenza salute pubblica
RIF	DESCRIZIONE										
M29-1	spostamento di circa 500 m ad est del posto tecnologico comprendente il PC/PJ di Verona e la cabina ENEL MT/BT	0	0	0	0	0	0	0	0	0	0
M29-2	viabilità di accesso al posto tecnologico	0	0	0	0	0	0	0	0	0	0
M29	<i>Potenzialità dell'impatto globale sulla componente - Fase di cantiere</i>	0	0	0	0	0	0	0	0	0	0
M29	<i>Giudizio complessivo di potenziale impatto della variante - Fase di cantiere</i>	0		NULO							

FASE DI ESERCIZIO											
SUBVARIANTI		Interferenza acque superficiali	Interferenza flora, fauna e habitat naturali	Interferenza beni storici, architettonici, naturali e paesaggistici	Interferenza suolo/sottosuolo	Interferenza acque sotterranee	Interferenza atmosfera	Interferenza rumore	Interferenza vibrazioni	Interferenza elettromagnetismo	Interferenza salute pubblica
RIF	DESCRIZIONE										
M29-1	spostamento di circa 500 m ad est del posto tecnologico comprendente il PC/PJ di Verona e la cabina ENEL MT/BT	0	0	0	0	0	0	0	0	0	0
M29-2	viabilità di accesso al posto tecnologico	0	0	0	0	0	0	0	0	0	0
M29	<i>Potenzialità dell'impatto globale sulla componente - Fase di esercizio</i>	0	0	0	0	0	0	0	0	0	0
M29	<i>Giudizio complessivo di potenziale impatto della variante - Fase di esercizio</i>	0		NULO							

Approfondimenti ambientali eseguiti: -

Note: Le potenziali interferenze sono risultate nulle, sia in fase di costruzione e sia in fase di esercizio, in quanto il trasferimento delle opere (dalla configurazione prevista nel progetto definitivo di CdS alla nuova del progetto esecutivo) avviene in un'area di caratteristiche ambientali analoghe alla precedente e le opere risultano di uguali dimensioni.

Legenda Gradi di giudizio significatività della potenziale interferenza	Positivo (+1)	Nulla (0)	Trascurabile (-1, -2)	Moderato (da -3 a -6)	Significativo (da -7 a -9)
---	---------------	-----------	-----------------------	-----------------------	----------------------------