PROFILO IV25
SEZIONE IV25–20
PROGRESSIVA 360.00

BASE	
BA1	1.57 m²
BINDER	
BI1	0.75 m²
MISTO CEMENTATO	
CE1	2.98 m²
RILEVATO	
RI1	47.62 m²
SCAVO FOSSI	
SF1	11.81 m²
SF2	0.38 m²
Totale:	12.19 m²
MISTO STABILIZZATO	
ST1	3.79 m²
USURA	
US1	0.39 m²
VEGETALE SCARPATE	
VS1	2.16 m²
VS2	1.81 m²
Totale:	3.97 m²
IDROSEMINA	
di1	6.91 m
di2	0.51 m
di3	1.91 m
di4	5.00 m
Totale:	17.33 m
SCOTICO	
sc1	23.26 m

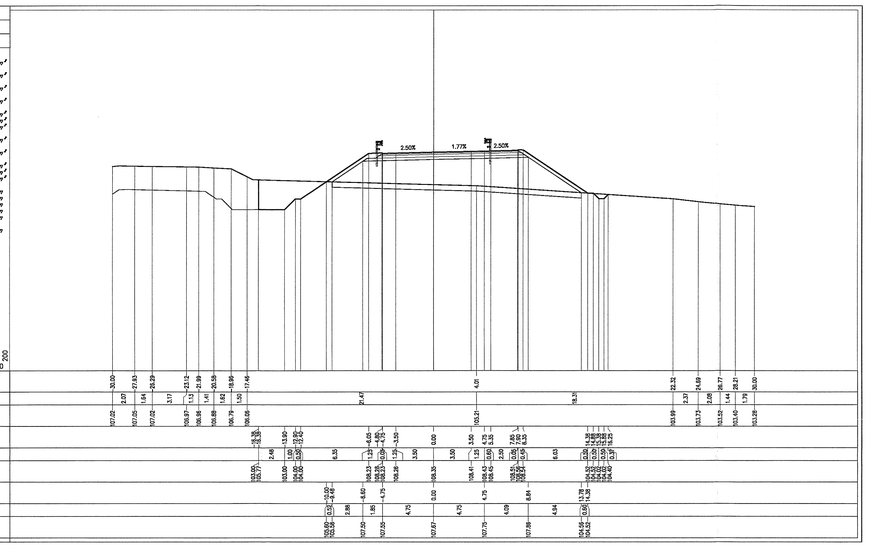

PROFILO IV25
SEZIONE IV25–21
PROGRESSIVA 371.18

BASE	
BA1	1.56 m²
BINDER	
BI1	0.75 m²
MISTO CEMENTATO	
CE1	2.98 m²
RILEVATO	
RI1	51.70 m²
SCAVO FOSSI	
SF1	8.95 m²
SF2	0.37 m²
Totale:	9.32 m²
MISTO STABILIZZATO	
ST1	3.79 m²
USURA	
US1	0.37 m²
VEGETALE SCARPATE	
VS1	2.19 m²
VS2	1.82 m²
Totale:	4.01 m²
IDROSEMINA	
di1	9.07 m
di2	0.52 m
di3	1.91 m
di4	5.99 m
Totale:	17.49 m
SCOTICO	
sc1	23.39 m

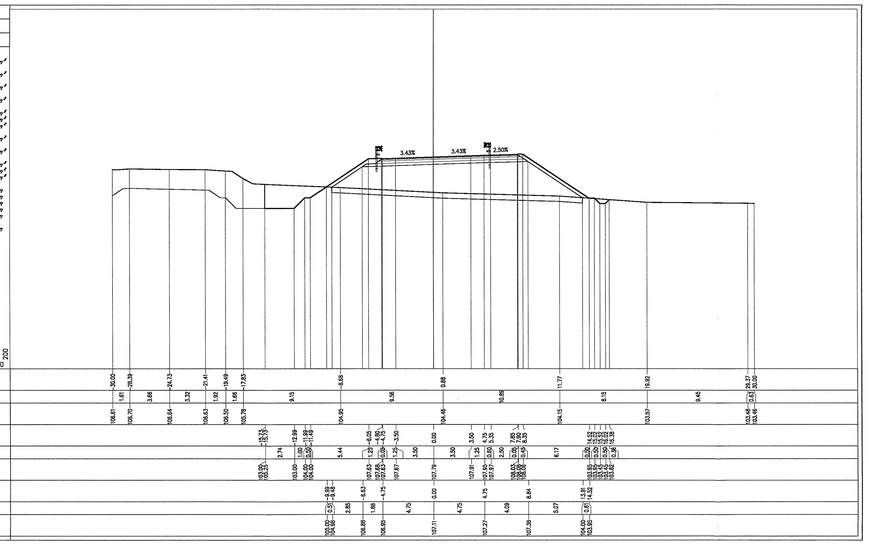

PROFILO IV25
SEZIONE IV25–22
PROGRESSIVA 380.00

BASE	
BA1	1.54 m²
BINDER	
BI1	0.78 m²
MISTO CEMENTATO	
CE1	3.00 m²
RILEVATO	
RI1	51.57 m²
SCAVO FOSSI	
SF1	6.65 m²
SF2	0.47 m²
Totale:	7.12 m²
MISTO STABILIZZATO	
ST1	3.78 m²
USURA	
US1	0.37 m²
VEGETALE SCARPATE	
VS1	2.27 m²
VS2	1.77 m²
Totale:	4.04 m²
IDROSEMINA	
di1	8.22 m
di2	0.68 m
di3	1.91 m
di4	5.68 m
Totale:	17.69 m
SCOTICO	
sc1	23.49 m

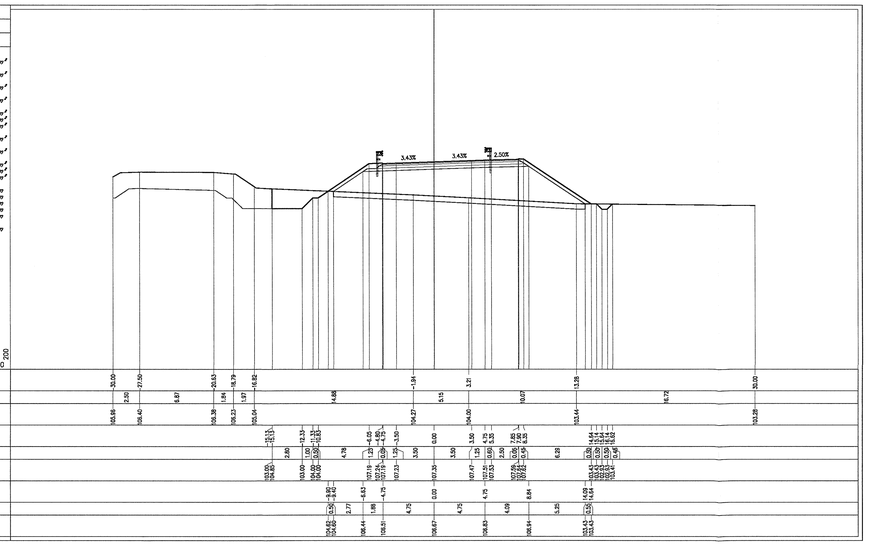

PROFILO IV25
SEZIONE IV25–23
PROGRESSIVA 400.00

BASE	
BA1	1.54 m²
BINDER	
BI1	0.76 m²
MISTO CEMENTATO	
CE1	3.00 m²
RILEVATO	
RI1	40.71 m²
SCAVO FOSSI	
SF1	2.74 m²
SF2	0.49 m²
Totale:	3.23 m²
MISTO STABILIZZATO	
ST1	3.78 m²
USURA	
US1	0.38 m²
VEGETALE FOSSI	
VF1	0.08 m²
VEGETALE SCARPATE	
VS1	1.83 m²
VS2	1.68 m²
Totale:	3.51 m²
IDROSEMINA	
di1	7.73 m
di2	0.69 m
di3	1.91 m
di4	5.35 m
Totale:	15.68 m
SCOTICO	
sc1	21.98 m

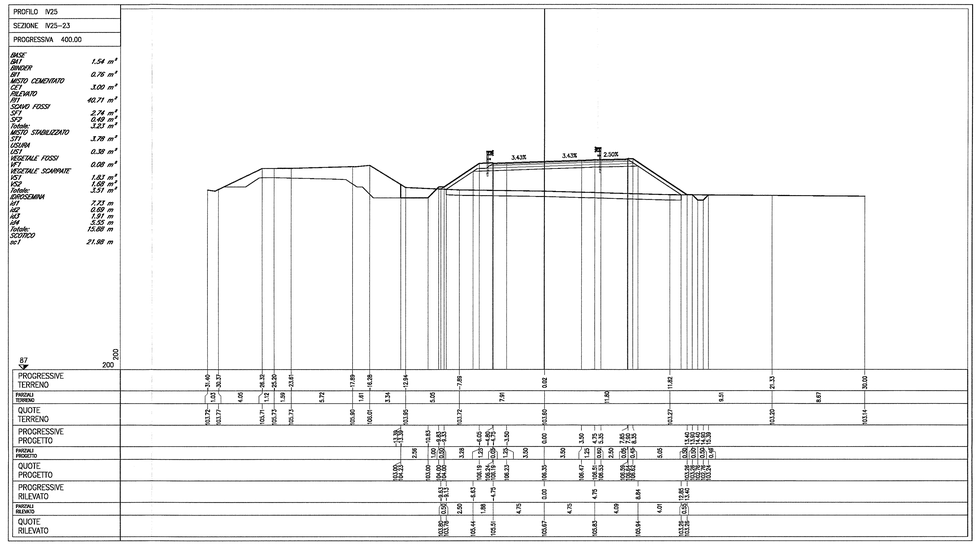

PROFILO IV25
SEZIONE IV25–24
PROGRESSIVA 420.00

BASE	
BA1	1.56 m²
BINDER	
BI1	0.75 m²
MISTO CEMENTATO	
CE1	3.00 m²
RILEVATO	
RI1	23.78 m²
SCAVO FOSSI	
SF1	1.92 m²
SF2	0.49 m²
Totale:	2.41 m²
MISTO STABILIZZATO	
ST1	3.78 m²
USURA	
US1	0.37 m²
VEGETALE FOSSI	
VF1	0.15 m²
VEGETALE SCARPATE	
VS1	1.36 m²
VS2	1.26 m²
Totale:	2.62 m²
IDROSEMINA	
di1	6.18 m
di2	0.69 m
di3	1.91 m
di4	4.15 m
Totale:	12.93 m
SCOTICO	
sc1	18.50 m

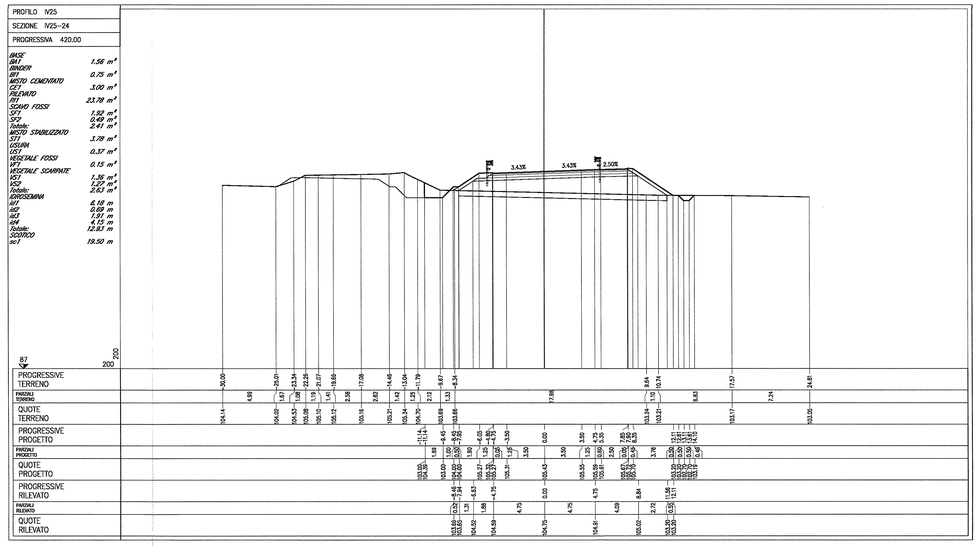

PROFILO IV25
SEZIONE IV25–25
PROGRESSIVA 440.00

BASE	
BA1	1.57 m²
BINDER	
BI1	0.75 m²
MISTO CEMENTATO	
CE1	2.98 m²
RILEVATO	
RI1	10.27 m²
SCAVO	
SC1	0.65 m²
SCAVO FOSSI	
SF1	0.48 m²
MISTO STABILIZZATO	
ST1	3.78 m²
USURA	
US1	0.40 m²
VEGETALE SCARPATE	
VS1	0.94 m²
VS2	1.20 m²
Totale:	2.14 m²
IDROSEMINA	
di1	4.83 m
di2	0.67 m
di3	2.68 m
Totale:	8.18 m
SCOTICO	
sc1	17.07 m

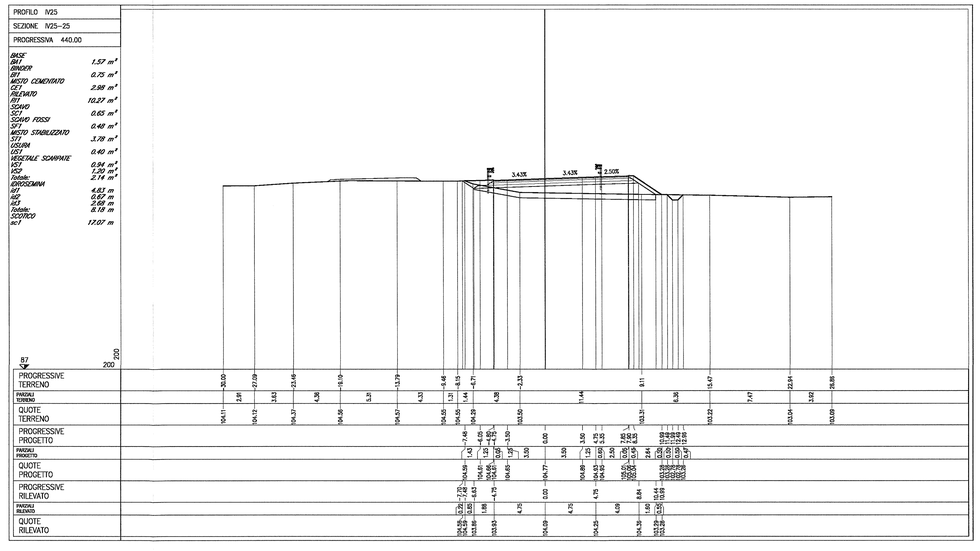

DOCUMENTI DI RIFERIMENTO

DESCRIZIONE	CODICE
IF00 – ELABORATI DI TRACCIAMENTO LINEA AV/AC	
RELAZIONE TECNICA DEL TRACCIAMENTO	IN0R11EZZRGIF0000001
PLANIMETRIA DI TRACCIAMENTO LINEA AC DA KM 138+500.000 A KM 141+000.000 TAV. 8	IN0R11EZZ9FS0000008
PROFILO LONGITUDINALE DI TRACCIAMENTO LINEA AC DA KM 138+800.000 A KM 139+600.000 TAV. 4	IN0R11EZZ3FT0000004
IV00 – CAVALCAFERROVIA TIPOLOGICO	
PRESCRIZIONI MATERIALI E NOTE GENERALI	IN0R11EZZ4TX0000001
STRADE CATEGORIA C2 – CARPENTERIA IMPALCATO – DETTAGLI	IN0R11EZ8ZR0IV0000002
STRADE CATEGORIA C2 CON PISTA CICLABILE – CARPENTERIA IMPALCATO – DETTAGLI	IN0R11EZ8ZR0IV0000003
IV25 – CAVALCAFERROVIA S.P. 27 DI MONGABIA – PK 138+750.121	
PIANTA FONDAZIONI E PIANTA IMPALCATO – tav. 1/2	IN0R11EZ3PB0IV2500001
PIANTA FONDAZIONI E PIANTA IMPALCATO – tav.2/2	IN0R11EZ3PB0IV2500002
SEZIONE LONGITUDINALE, PROSPETTO LONGITUDINALE E SEZIONI TRASVERSALI – tav. 1/2	IN0R11EZ3PZ0IV2500001
SEZIONE LONGITUDINALE, PROSPETTO LONGITUDINALE E SEZIONI TRASVERSALI – tav. 2/2	IN0R11EZ3PZ0IV2500002
PIANTA TRACCIAMENTO SOTTOSTRUTTURE E PLINTI DI FONDAZIONE	IN0R11EZ3PB0IV2500101
CARPENTERIA SPALLA A	IN0R11EZ8ZR0IV2500001
CARPENTERIA SPALLA B	IN0R11EZ8ZR0IV2500002
CARPENTERIA PILE	IN0R11EZ8ZR0IV2500101
IV00 – RAMPE CAVALCAFERROVIA TIPOLOGICO	
STRADA DI CATEGORIA C2: SEZIONE TIPO E DETTAGLI TAVOLA 1/2	IN0R11EZ7RGIV0000003
STRADA DI CATEGORIA C2: SEZIONE TIPO E DETTAGLI TAVOLA 2/2	IN0R11EZ7RGIV0000002
ZONE DI TRANSIZIONE RILEVATO–CAVALCAFERROVIA	IN0R11EZ7RGIV0000001
SEZIONI TIPO VIABILITA' SECONDARIE, PISTE CICLABILI PARTICOLARI	IN0R11EZ8ZR0IV0003001
IV25 – RAMPE CAVALCAFERROVIA S.P. 27 DI MONGABIA – PK 138+750.121	
RELAZIONE TECNICA GENERALE RAMPE	IN0R11EZ3RGIV2500001
PLANIMETRIA SOLCO DI FATTO	IN0R11EZ3PZ0IV2500001
PLANIMETRIA DI PROGETTO	IN0R11EZ3PZ0IV2500002
PLANIMETRIA DI TRACCIAMENTO TAVOLA 1/2	IN0R11EZ3PZ0IV2500001
PLANIMETRIA DI TRACCIAMENTO TAVOLA 2/2	IN0R11EZ3PZ0IV2500002
ASSE PRINCIPALE: PROFILO LONGITUDINALE	IN0R11EZ3PZ0IV2500001
ROTATORIE: PROFILI LONGITUDINALI	IN0R11EZ3PZ0IV2500001
RAMI: PROFILI LONGITUDINALI	IN0R11EZ3PZ0IV2500002
DIAGRAMMI DI VISUALE LIBERA E VELOCITÀ	IN0R11EZ5DT0IV2500001
ASSE PRINCIPALE: SEZIONI TRASVERSALI TAVOLA 1/4	IN0R11EZ3NW0IV2500001
ASSE PRINCIPALE: SEZIONI TRASVERSALI TAVOLA 2/4	IN0R11EZ3NW0IV2500003
ASSE PRINCIPALE: SEZIONI TRASVERSALI TAVOLA 4/4	IN0R11EZ3NW0IV2500004
ROTATORIA 1: SEZIONI TRASVERSALI TAVOLA 1/3	IN0R11EZ3NW0IV2500001
ROTATORIA 1: SEZIONI TRASVERSALI TAVOLA 2/3	IN0R11EZ3NW0IV2500002
ROTATORIA 1: SEZIONI TRASVERSALI TAVOLA 3/3	IN0R11EZ3NW0IV2500003
ROTATORIA 2: SEZIONI TRASVERSALI TAVOLA 1/3	IN0R11EZ3NW0IV2500004
ROTATORIA 2: SEZIONI TRASVERSALI TAVOLA 2/3	IN0R11EZ3NW0IV2500005
ROTATORIA 2: SEZIONI TRASVERSALI TAVOLA 3/3	IN0R11EZ3NW0IV2500006
RAMO NORD: SEZIONI TRASVERSALI TAVOLA 1/3	IN0R11EZ3NW0IV2500007
RAMO NORD: SEZIONI TRASVERSALI TAVOLA 2/3	IN0R11EZ3NW0IV2500008
RAMO SUD: SEZIONI TRASVERSALI TAVOLA 1/4	IN0R11EZ3NW0IV2500009
RAMO SUD: SEZIONI TRASVERSALI TAVOLA 2/4	IN0R11EZ3NW0IV2500010
RAMO SUD: SEZIONI TRASVERSALI TAVOLA 3/4	IN0R11EZ3NW0IV2500011
RAMO SUD: SEZIONI TRASVERSALI TAVOLA 4/4	IN0R11EZ3NW0IV2500013
PLANIMETRIA SEGNALETICA	IN0R11EZ3PZ0IV2500001
PLANIMETRIA BARRIERE DI SICUREZZA	IN0R11EZ3PZ0IV2500002
SMALTIMENTO ACQUE METEORICHE: RELAZIONE IDRAULICA	IN0R11EZ3RGIV2500001
SMALTIMENTO ACQUE METEORICHE: PLANIMETRIA E DETTAGLI	IN0R11EZ3PZ0IV2500001
IMPIANTO DI ILLUMINAZIONE: RELAZIONE ILLUMINOTECNICA E DI CALCOLO	IN0R11EZ4RH0IV2500001
IMPIANTO DI ILLUMINAZIONE: ROTATORIA 1: PLANIMETRIA E PARTICOLARI COSTRUTTIVI	IN0R11EZ3PZ0IV2500001
IMPIANTO DI ILLUMINAZIONE: ROTATORIA 2: PLANIMETRIA E PARTICOLARI COSTRUTTIVI	IN0R11EZ3PZ0IV2500002
IMPIANTO DI ILLUMINAZIONE: SCHEMI ELETTRICI	IN0R11EZ4NL0IV2500001
DETTAGLI COSTRUTTIVI ED ELEMENTI DI FINITURA	IN0R11EZ8ZR0IV2500001

NOTE GENERALI

– TUTTE LE MISURE SONO ESPRESSE IN METRI

COMMITTENTE:

RFI RETE FERROVIARIA ITALIANA
GRUPPO FERROVIE DELLO STATO

ALTA SORVEGLIANZA:

ITALFERR
GRUPPO FERROVIE DELLO STATO

GENERAL CONTRACTOR:

Cepav due
Consorzio ENI per l' Alta Velocità

INFRASTRUTTURE FERROVIARIE STRATEGICHE DEFINITE DALLA LEGGE OBIETTIVO N. 443/01

LINEA A.V. /A.C. TORINO - VENEZIA Tratta MILANO - VERONA
Lotto funzionale Brescia-Verona
PROGETTO ESECUTIVO

IV25 - CAVALCAFERROVIA S.P.27 DI MONGABIA - PK 138+750,121

Asse principale. Sezioni trasversali. Tavola 3/4

GENERAL CONTRACTOR	DIRETTORE LAVORI	SCALA :
Consorzio Cepav due — Data: 06 FEB 2019 — Consorzio Cepav due, Il Direttore del Consorzio (Ing. T. Venezia)	~~Visto per Contraente~~ — Data:	1:200

COMMESSA	LOTTO	FASE	ENTE	TIPO DOC.	OPERA/DISCIPLINA	PROGR.	REV.
IN0R	11	E	E2	W9	IV2500	003	A

PROGETTAZIONE

Rev.	Descrizione	Redatto	Data	Verificato	Data	Validato	Data
A	EMISSIONE	Attanasio	22/10/18	Pagnoni	22/10/18	Tomaino	22/10/18
B							
C							

IL PROGETTISTA: Ing. Tommaso Tomaino, Ordine degli Ingegneri della Provincia di Vicenza n. 2428 — PIACENTINI & ASSOCIATI Società di Ingegneria, Dott. Ing. Mario Piacentini, Ordine degli Ingegneri della Provincia di Verona n. 1708 — Data: 22/10/18

C.IG. 7514473344A — File: IN0R11EE2W9IV2500003A_02.dwg

Progetto cofinanziato dalla Unione Europea

Stampato dal Servizio di plottaggio ITALFERR S.p.A. ALBA S.r.l.

CUP: F81H91000000008

Scala di plot: 1:1