PROFILO IV25

SEZIONE IV25-26

PROGRESSIVA 460.00

BASE BA1	1.61 m²
BINDER BI1	0.78 m²
MISTO CEMENTATO CE1	3.03 m²
DEMOLIZIONE PAVIMENTAZIONE DP1	1.50 m²
RILEVATO RI1	2.55 m²
SCAVO SC1	2.85 m²
SCAVO FOSSI SF1	0.02 m²
MISTO STABILIZZATO ST1	3.65 m²
USURA US1	0.38 m²
VEGETALE FOSSI VF1	0.19 m²
VF2	0.52 m²
Totale:	0.71 m²
VEGETALE SCARPATE VS1	0.75 m²
COMPATTAZIONE co1	4.83 m
IDROSEMINA id1	1.21 m
id2	2.07 m
id3	2.91 m
id4	1.25 m
Totale:	7.44 m
SCOTICO sc1	10.79 m

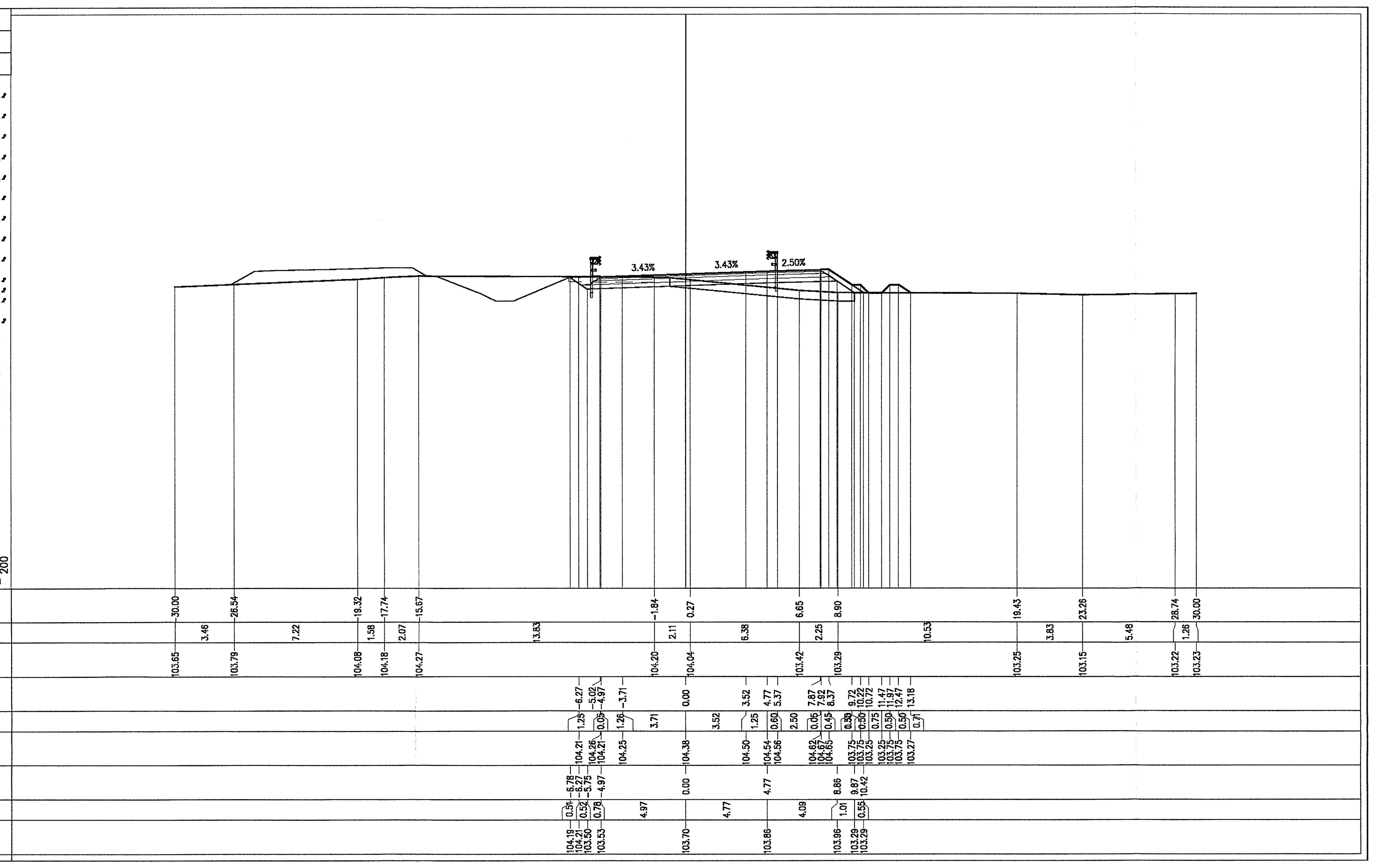

PROFILO IV25

SEZIONE IV25-27

PROGRESSIVA 476.93

BASE BA1	2.51 m²
BINDER BI1	1.21 m²
MISTO CEMENTATO CE1	4.64 m²
DEMOLIZIONE PAVIMENTAZIONE DP1	2.74 m²
DP2	2.45 m²
Totale:	5.19 m²
SCAVO SC1	7.65 m²
SCAVO FOSSI SF1	0.48 m²
MISTO STABILIZZATO ST1	5.64 m²
USURA US1	0.62 m²
VEGETALE FOSSI VF1	0.01 m²
VF2	0.10 m²
Totale:	0.11 m²
VEGETALE SCARPATE VS1	0.41 m²
COMPATTAZIONE co1	23.08 m
IDROSEMINA id1	1.21 m
id2	1.50 m
id3	1.19 m
id4	1.29 m
Totale:	5.19 m

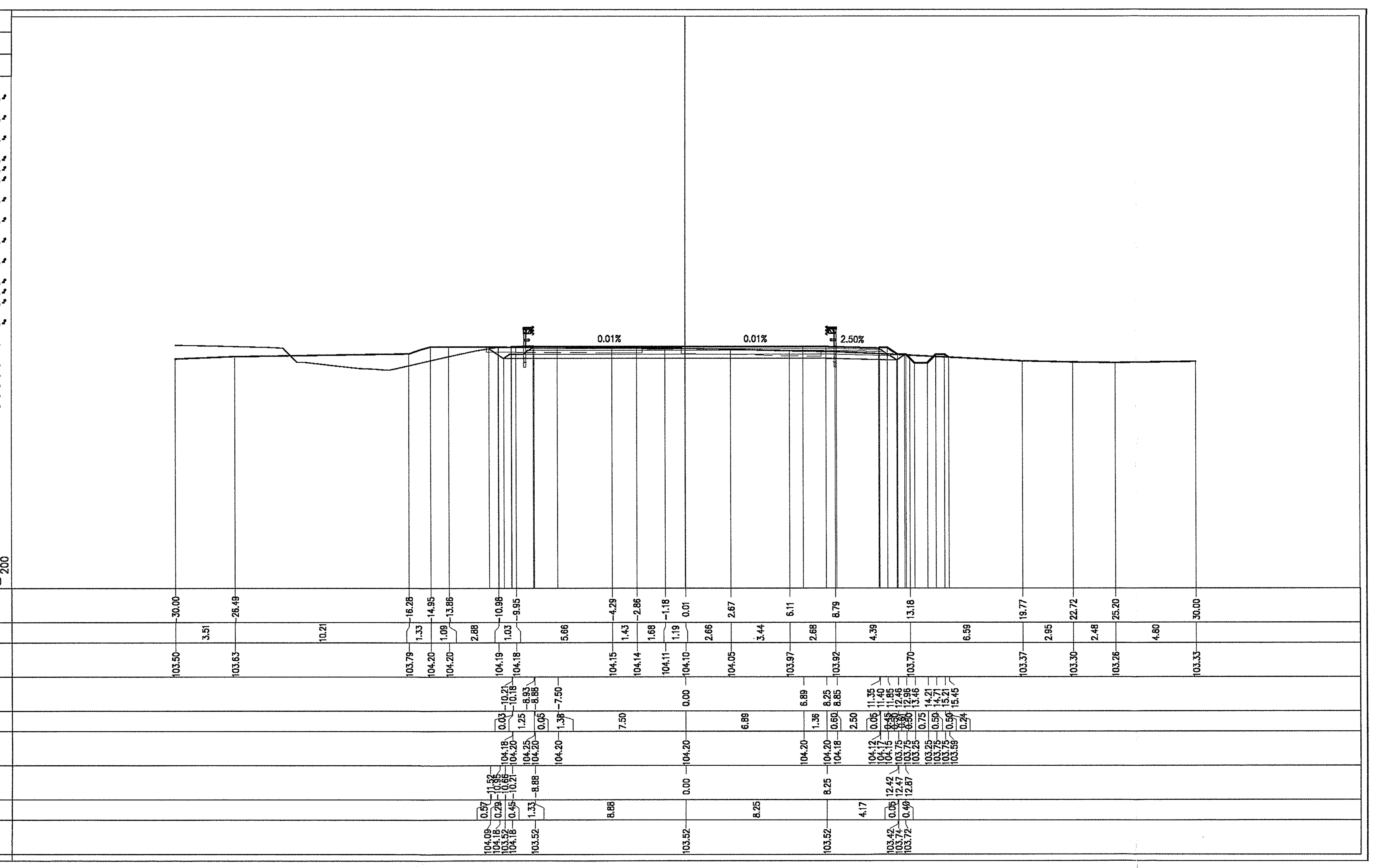

PROFILO IV25-N

SEZIONE IV25-N-1

PROGRESSIVA 0.00

BASE BA1	2.06 m²
BINDER BI1	1.03 m²
MISTO CEMENTATO CE1	3.77 m²
DEMOLIZIONE PAVIMENTAZIONE DP1	4.06 m²
SCAVO SC1	6.73 m²
MISTO STABILIZZATO ST1	4.30 m²
USURA US1	0.51 m²
COMPATTAZIONE co1	17.17 m
SCOTICO sc1	3.59 m

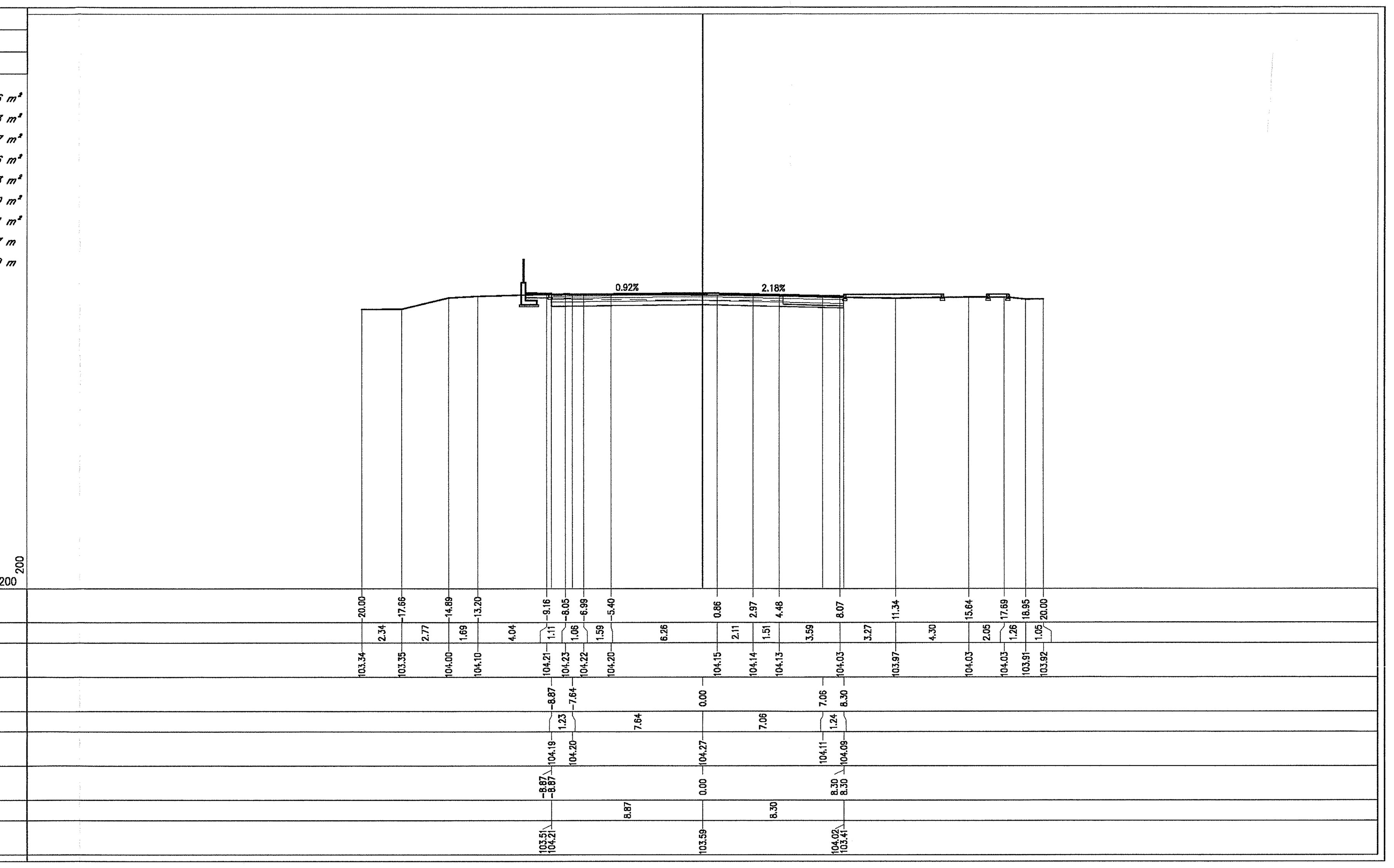

PROFILO IV25-N

SEZIONE IV25-N-2

PROGRESSIVA 20.00

BASE BA1	1.14 m²
BINDER BI1	0.56 m²
MISTO CEMENTATO CE1	2.10 m²
DEMOLIZIONE PAVIMENTAZIONE DP1	2.85 m²
SCAVO SC1	2.98 m²
MISTO STABILIZZATO ST1	2.36 m²
USURA US1	0.30 m²
COMPATTAZIONE co1	9.50 m

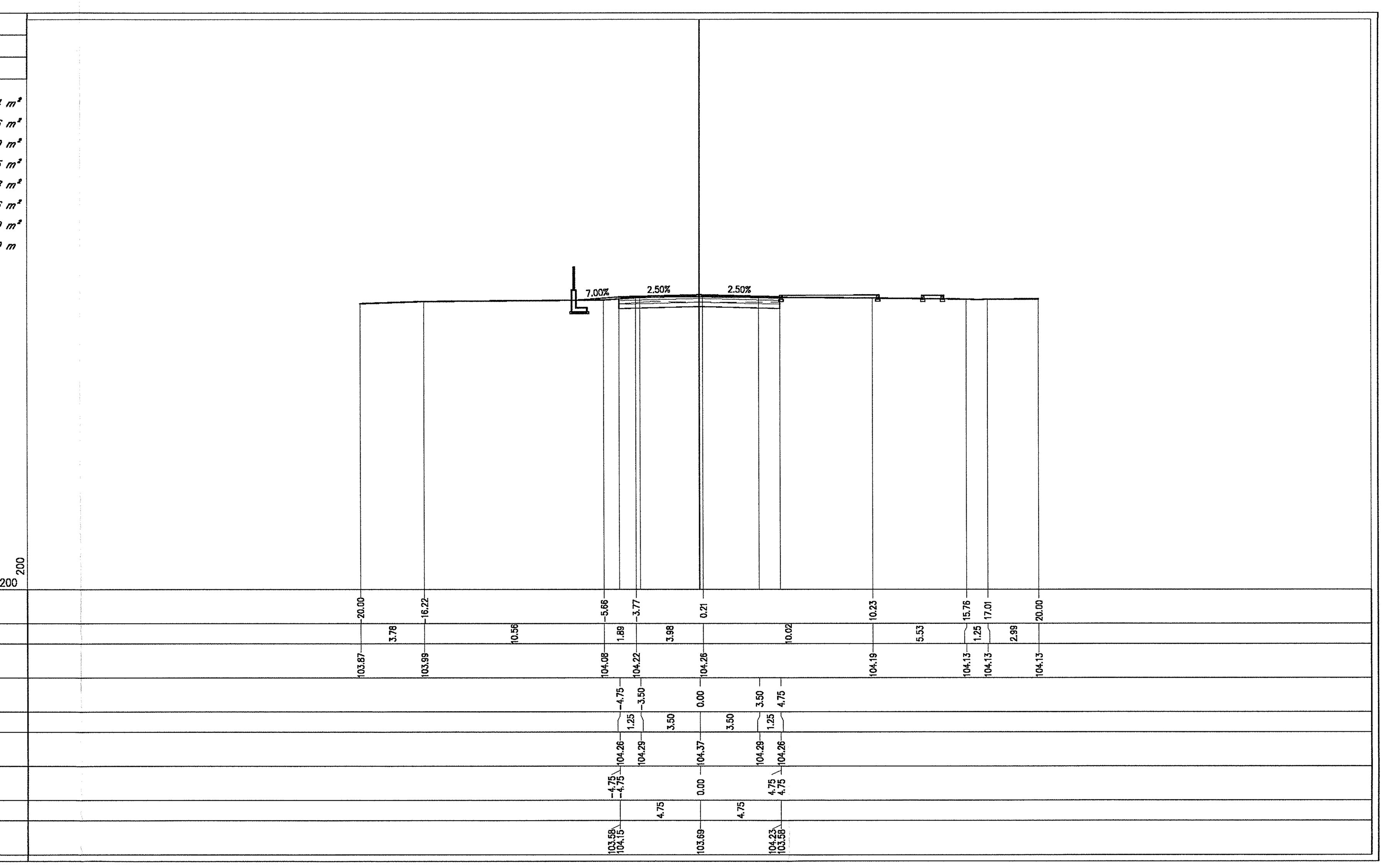

PROFILO IV25-N

SEZIONE IV25-N-3

PROGRESSIVA 34.51

BASE BA1	1.55 m²
BINDER BI1	0.77 m²
MISTO CEMENTATO CE1	2.82 m²
DEMOLIZIONE PAVIMENTAZIONE DP1	3.63 m²
SCAVO SC1	7.38 m²
MISTO STABILIZZATO ST1	3.21 m²
USURA US1	0.38 m²
COMPATTAZIONE co1	12.83 m

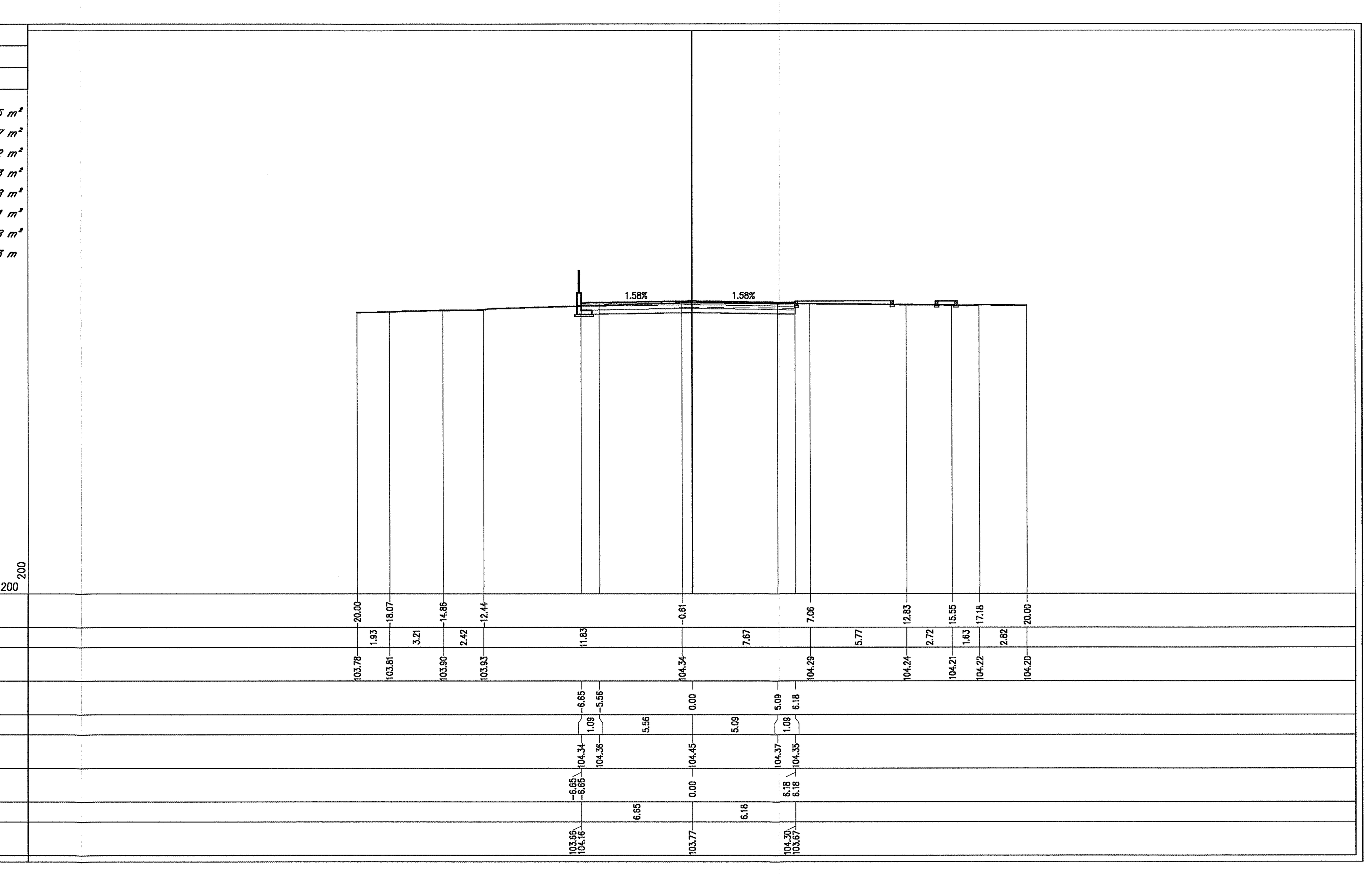

DOCUMENTI DI RIFERIMENTO

DESCRIZIONE	CODICE
IF00 – ELABORATI DI TRACCIAMENTO LINEA AV/AC	
RELAZIONE TECNICA DEL TRACCIAMENTO	IN0R10EE2ROIF0000001
PLANIMETRIA DI TRACCIAMENTO LINEA AC DA KM 136+500.000 A KM 141+000.000 TAV. 8	IN0R10EE2P5IF0000008
PROFILO LONGITUDINALE DI TRACCIAMENTO LINEA AC DA KM 130+600.000 A KM 139+400.000 TAV. 4	IN0R10EE2F5IF0000004
IV00 – CAVALCAFERROVIA TIPOLOGICO	
PRESCRIZIONI MATERIALI E NOTE GENERALI	IN0R11EE24TIV0000001
STRADE CATEGORIA C2 – CARPENTERIA IMPALCATO – DETTAGLI	IN0R11EE2BZIV00A5002
STRADE CATEGORIA C2 CON PISTA CICLABILE – CARPENTERIA IMPALCATO – DETTAGLI	IN0R11EE2BZIV00A5003
IV25 – CAVALCAFERROVIA S.P. 27 DI MONGABIA – PK 138+750,121	
PIANTA FONDAZIONI E PIANTA IMPALCATO – tav. 1/2	IN0R11EE2P9IV25A0001
PIANTA FONDAZIONI E PIANTA IMPALCATO – tav.2/2	IN0R11EE2P9IV25A0002
SEZIONE LONGITUDINALE, PROSPETTO LONGITUDINALE E SEZIONI TRASVERSALI – tav. 1/2	IN0R11EE2PZIV25A0001
SEZIONE LONGITUDINALE, PROSPETTO LONGITUDINALE E SEZIONI TRASVERSALI – tav. 2/2	IN0R11EE2PZIV25A0002
PIANTA TRACCIAMENTO SOTTOSTRUTTURE E PLINTI DI FONDAZIONE	IN0R11EE2P9IV25A3001
CARPENTERIA SPALLA A	IN0R11EE2BZIV25A6001
CARPENTERIA SPALLA B	IN0R11EE2BZIV25A6002
CARPENTERIA PILE	IN0R11EE2BZIV25A4001
IV00 – RAMPE CAVALCAFERROVIA TIPOLOGICO	
STRADA DI CATEGORIA C2. SEZIONI TIPO E DETTAGLI. TAVOLA 1/2	IN0R11EE2WBIV00C0003
STRADA DI CATEGORIA C2. SEZIONI TIPO E DETTAGLI. TAVOLA 2/2	IN0R11EE2WZIV00C0002
ZONE DI TRANSIZIONE RILEVATO-CAVALCAFERROVIA	IN0R11EE2WBIV00C0001
SEZIONI TIPO VIABILITA' SECONDARIE. PISTE CICLABILI. PARTICOLARI	IN0R11EE2BZIV00C9001
IV25 – RAMPE CAVALCAFERROVIA S.P. 27 DI MONGABIA – PK 138+750,121	
RELAZIONE TECNICA GENERALE RAMPE	IN0R11EE2ROIV25C0001
PLANIMETRIA STATO DI FATTO	IN0R11EE2P7IV2500001
PLANIMETRIA DI PROGETTO	IN0R11EE2P7IV2500002
PLANIMETRIA DI TRACCIAMENTO. TAVOLA 1/2	IN0R11EE2PZIV2500001
PLANIMETRIA DI TRACCIAMENTO. TAVOLA 2/2	IN0R11EE2PZIV2500002
ASSE PRINCIPALE. PROFILO LONGITUDINALE	IN0R11EE2F7IV2500001
ROTATORIE. PROFILI LONGITUDINALI	IN0R11EE2F7IV25C0001
RAMI. PROFILI LONGITUDINALI	IN0R11EE2F7IV25C0002
DIAGRAMMA DI VISUALE LIBERA E VELOCITÀ	IN0R11EE2D7IV2500001
ASSE PRINCIPALE. SEZIONI TRASVERSALI. TAVOLA 1/4	IN0R11EE2W9IV2500001
ASSE PRINCIPALE. SEZIONI TRASVERSALI. TAVOLA 2/4	IN0R11EE2W9IV2500002
ASSE PRINCIPALE. SEZIONI TRASVERSALI. TAVOLA 3/4	IN0R11EE2W9IV2500003
ROTATORIA 1. SEZIONI TRASVERSALI. TAVOLA 1/3	IN0R11EE2W9IV25C0001
ROTATORIA 1. SEZIONI TRASVERSALI. TAVOLA 2/3	IN0R11EE2W9IV25C0002
ROTATORIA 1. SEZIONI TRASVERSALI. TAVOLA 3/3	IN0R11EE2W9IV25C0003
ROTATORIA 2. SEZIONI TRASVERSALI. TAVOLA 1/3	IN0R11EE2W9IV25C0004
ROTATORIA 2. SEZIONI TRASVERSALI. TAVOLA 2/3	IN0R11EE2W9IV25C0005
ROTATORIA 2. SEZIONI TRASVERSALI. TAVOLA 3/3	IN0R11EE2W9IV25C0006
RAMO NORD. SEZIONI TRASVERSALI. TAVOLA 1/2	IN0R11EE2W9IV25C0007
RAMO NORD. SEZIONI TRASVERSALI. TAVOLA 2/2	IN0R11EE2W9IV25C0008
RAMO SUD. SEZIONI TRASVERSALI. TAVOLA 1/4	IN0R11EE2W9IV25C0009
RAMO SUD. SEZIONI TRASVERSALI. TAVOLA 2/4	IN0R11EE2W9IV25C0010
RAMO SUD. SEZIONI TRASVERSALI. TAVOLA 3/4	IN0R11EE2W9IV25C0011
RAMO SUD. SEZIONI TRASVERSALI. TAVOLA 4/4	IN0R11EE2W9IV25C0012
PLANIMETRIA SEGNALETICA	IN0R11EE2P7IV250B001
PLANIMETRIA BARRIERE DI SICUREZZA	IN0R11EE2P7IV250B002
SMALTIMENTO ACQUE METEORICHE. RELAZIONE IDRAULICA	IN0R11EE2RIIV250B001
SMALTIMENTO ACQUE METEORICHE. PLANIMETRIA E DETTAGLI	IN0R11EE2PZIV250B001
IMPIANTO DI ILLUMINAZIONE. RELAZIONE ILLUMINOTECNICA E DI CALCOLO	IN0R11EE24RIV250B001
IMPIANTO DI ILLUMINAZIONE. ROTATORIA 1. PLANIMETRIA E PARTICOLARI COSTRUTTIVI	IN0R11EE2PZIV25CB001
IMPIANTO DI ILLUMINAZIONE. ROTATORIA 2. PLANIMETRIA E PARTICOLARI COSTRUTTIVI	IN0R11EE2PZIV25CB002
IMPIANTO DI ILLUMINAZIONE. SCHEMI ELETTRICI	IN0R11EE24NIV250B001
DETTAGLI COSTRUTTIVI ED ELEMENTI DI FINITURA	IN0R11EE2BZIV250B001

NOTE GENERALI

– TUTTE LE MISURE SONO ESPRESSE IN METRI

COMMITTENTE: RFI RETE FERROVIARIA ITALIANA – GRUPPO FERROVIE DELLO STATO

ALTA SORVEGLIANZA: ITALFERR – GRUPPO FERROVIE DELLO STATO

GENERAL CONTRACTOR: Cepav due – Consorzio ENI per l' Alta Velocità

INFRASTRUTTURE FERROVIARIE STRATEGICHE DEFINITE DALLA LEGGE OBIETTIVO N. 443/01

LINEA A.V. /A.C. TORINO - VENEZIA Tratta MILANO - VERONA

Lotto funzionale Brescia-Verona

PROGETTO ESECUTIVO

IV25 - CAVALCAFERROVIA S.P.27 DI MONGABIA - PK 138+750,121

Asse principale. Sezioni trasversali. Tavola 4/4

GENERAL CONTRACTOR	DIRETTORE LAVORI	SCALA:
Consorzio Cepav due — Consorzio Cepav due Il Direttore del Consorzio (Ing. T. Taranta) — Data: 06 FEB 2019	~~Valido per Costruzione~~ — Data:	1:200

COMMESSA	LOTTO	FASE	ENTE	TIPO DOC.	OPERA/DISCIPLINA	PROGR.	REV.
IN0R	11	E	E2	W9	IV2500	004	A

PROGETTAZIONE

Rev.	Descrizione	Redatto	Data	Verificato	Data	Approvato	Data
A	EMISSIONE	Attanasio	22/10/18	Piacentini	22/10/18	Taranta	22/10/18
B							
C							

IL PROGETTISTA: PIACENTINI INGEGNERI s.r.l. – Dott. Ing. Luca Piacentini – Ordine degli Ingegneri di Bologna – Data: 22/10/18

CIG. 751447334A

File: IN0R11EE2W9IV2500004A_02.dwg

Progetto cofinanziato dalla Unione Europea

Stampato dal Service di plottaggio ITALFERR S.p.A. ALBA S.r.l.

CUP: F81H91000000008

Scala di plot: 1:1