PROFILO R2 — SEZIONE R2-1 — PROGRESSIVA 0.00

BASE
BA1 0.16 m²
BA2 1.08 m²
Totale: 1.24 m²
BINDER
BI1 0.54 m²
BI2 0.09 m²
Totale: 0.63 m²
MISTO CEMENTATO
CE1 2.57 m²
DEMOLIZIONE PAVIMENTAZIONE
DP1 6.28 m²
DP2 0.14 m²
Totale: 6.42 m²
SCAVO
SC1 2.70 m²
SC2 6.47 m²
Totale: 9.17 m²
MISTO STABILIZZATO
ST1 2.97 m²
USURA
US1 0.04 m²
US2 0.27 m²
Totale: 0.31 m²
VEGETALE RIEMPIMENTO
VR1 14.79 m²
VR2 0.28 m²
Totale: 15.07 m²
COMPATTAZIONE
co1 11.99 m
IDROSEMINA
id1 11.65 m

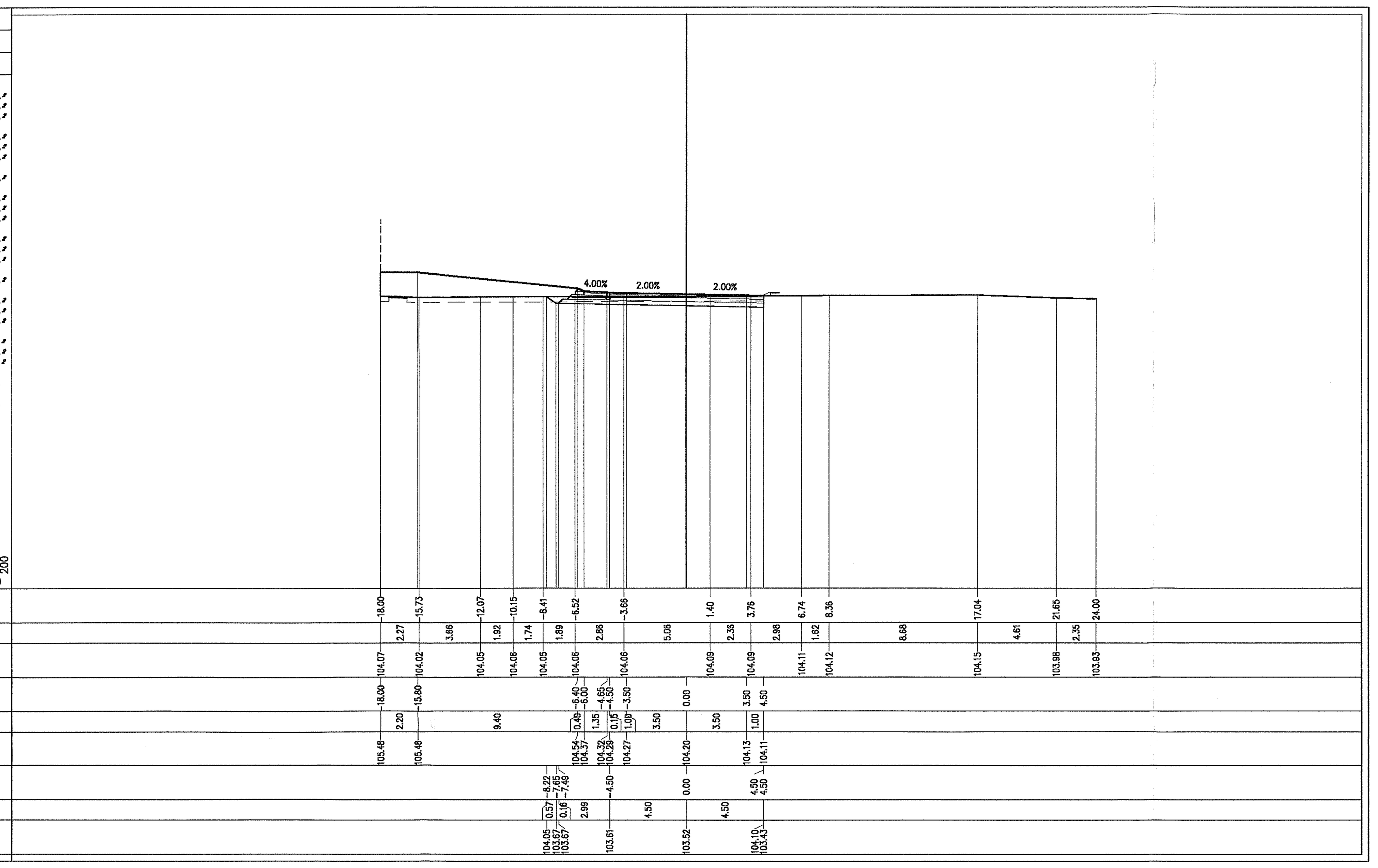

PROFILO R2 — SEZIONE R2-2 — PROGRESSIVA 1.86

BASE
BA1 1.08 m²
BA2 0.16 m²
Totale: 1.24 m²
BINDER
BI1 0.54 m²
BI2 0.09 m²
Totale: 0.63 m²
MISTO CEMENTATO
CE1 2.57 m²
DEMOLIZIONE PAVIMENTAZIONE
DP1 6.22 m²
DP2 0.14 m²
Totale: 6.36 m²
SCAVO
SC1 2.18 m²
MISTO STABILIZZATO
ST1 2.97 m²
USURA
US1 0.04 m²
US2 0.27 m²
Totale: 0.31 m²
VEGETALE RIEMPIMENTO
VR1 14.97 m²
VR2 0.23 m²
Totale: 15.20 m²
COMPATTAZIONE
co1 12.00 m
IDROSEMINA
id1 11.65 m

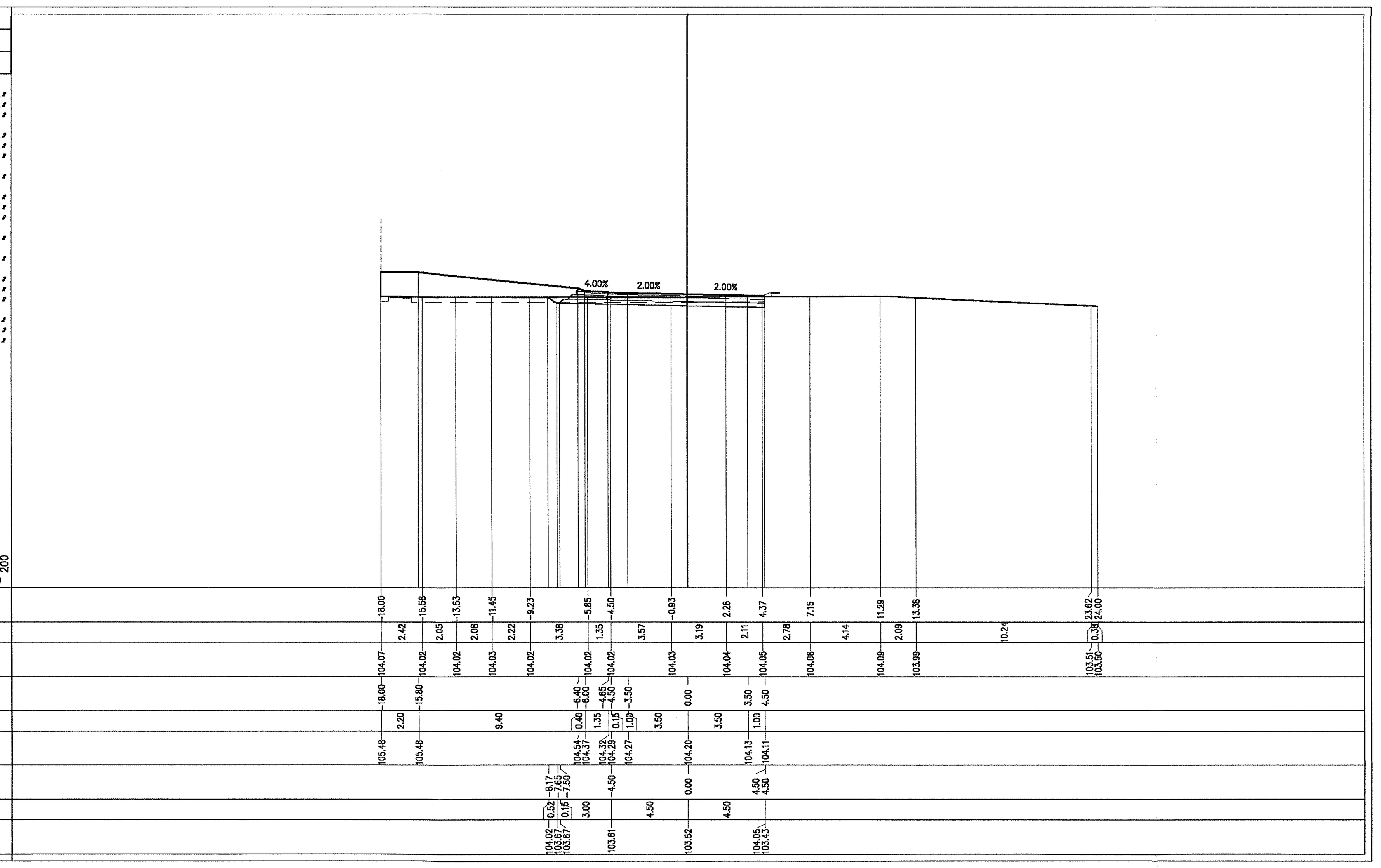

PROFILO R2 — SEZIONE R2-3 — PROGRESSIVA 10.38

BASE
BA1 1.47 m²
BA2 0.16 m²
Totale: 1.63 m²
BINDER
BI1 0.72 m²
BI2 0.08 m²
Totale: 0.80 m²
MISTO CEMENTATO
CE1 3.37 m²
DEMOLIZIONE PAVIMENTAZIONE
DP1 0.12 m²
DP2 5.44 m²
Totale: 5.56 m²
SCAVO
SC1 2.71 m²
MISTO STABILIZZATO
ST1 3.97 m²
USURA
US1 0.04 m²
US2 0.37 m²
Totale: 0.41 m²
VEGETALE RIEMPIMENTO
VR1 14.31 m²
VR2 0.18 m²
Totale: 14.49 m²
VEGETALE SCARPATE
VS1 0.41 m²
COMPATTAZIONE
co1 12.41 m
IDROSEMINA
id1 1.12 m
id2 11.65 m
Totale: 12.77 m
SCOTICO
sc1 3.75 m

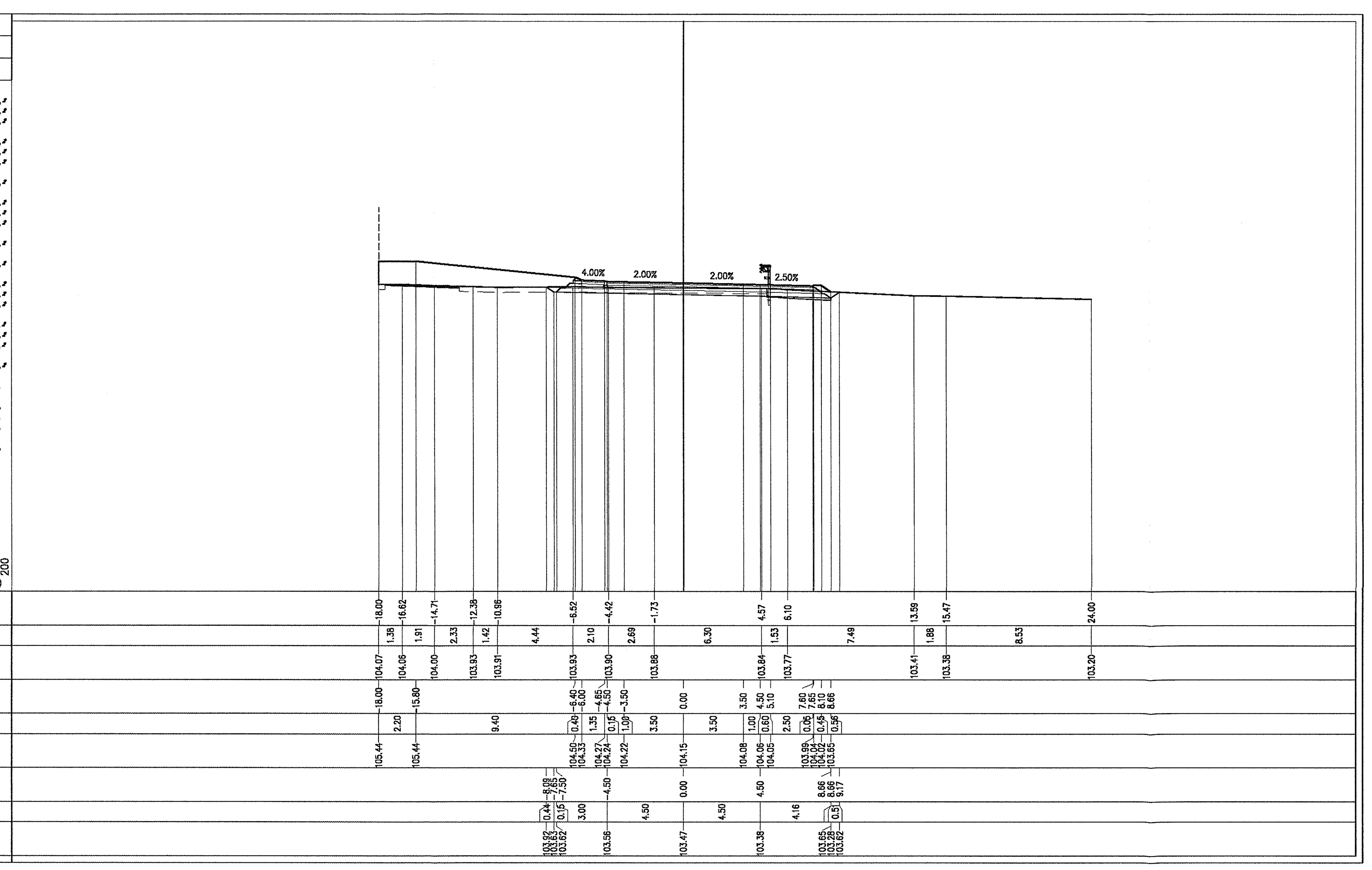

PROFILO R2 — SEZIONE R2-4 — PROGRESSIVA 21.90

BASE
BA1 1.08 m²
BA2 0.16 m²
Totale: 1.24 m²
BINDER
BI1 0.54 m²
BI2 0.08 m²
Totale: 0.62 m²
MISTO CEMENTATO
CE1 2.58 m²
DEMOLIZIONE PAVIMENTAZIONE
DP1 0.13 m²
DP2 0.31 m²
Totale: 0.44 m²
SCAVO
SC1 5.58 m²
MISTO STABILIZZATO
ST1 2.97 m²
USURA
US1 0.04 m²
US2 0.27 m²
Totale: 0.31 m²
VEGETALE RIEMPIMENTO
VR1 11.02 m²
VR2 0.34 m²
Totale: 11.36 m²
COMPATTAZIONE
co1 2.27 m
IDROSEMINA
id1 11.65 m
SCOTICO
sc1 9.73 m

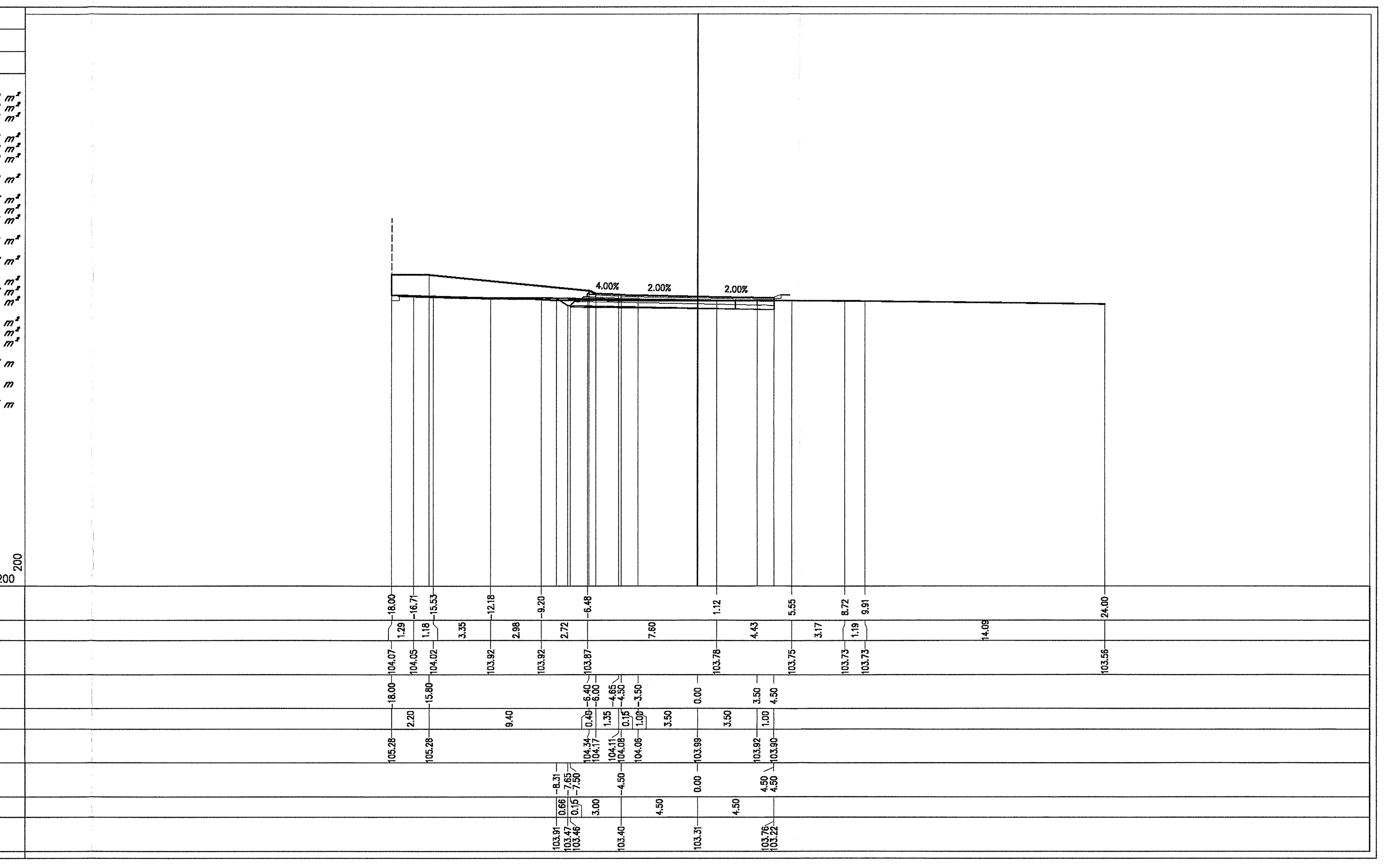

PROFILO R2 — SEZIONE R2-5 — PROGRESSIVA 25.13

BASE
BA1 1.08 m²
BA2 0.16 m²
Totale: 1.24 m²
BINDER
BI1 0.54 m²
BI2 0.08 m²
Totale: 0.62 m²
MISTO CEMENTATO
CE1 2.55 m²
DEMOLIZIONE PAVIMENTAZIONE
DP1 0.15 m²
SCAVO
SC1 6.36 m²
MISTO STABILIZZATO
ST1 2.97 m²
USURA
US1 0.04 m²
US2 0.27 m²
Totale: 0.31 m²
VEGETALE RIEMPIMENTO
VR1 10.30 m²
VR2 0.42 m²
Totale: 10.72 m²
COMPATTAZIONE
co1 6.84 m
IDROSEMINA
id1 11.65 m
SCOTICO
sc1 5.16 m

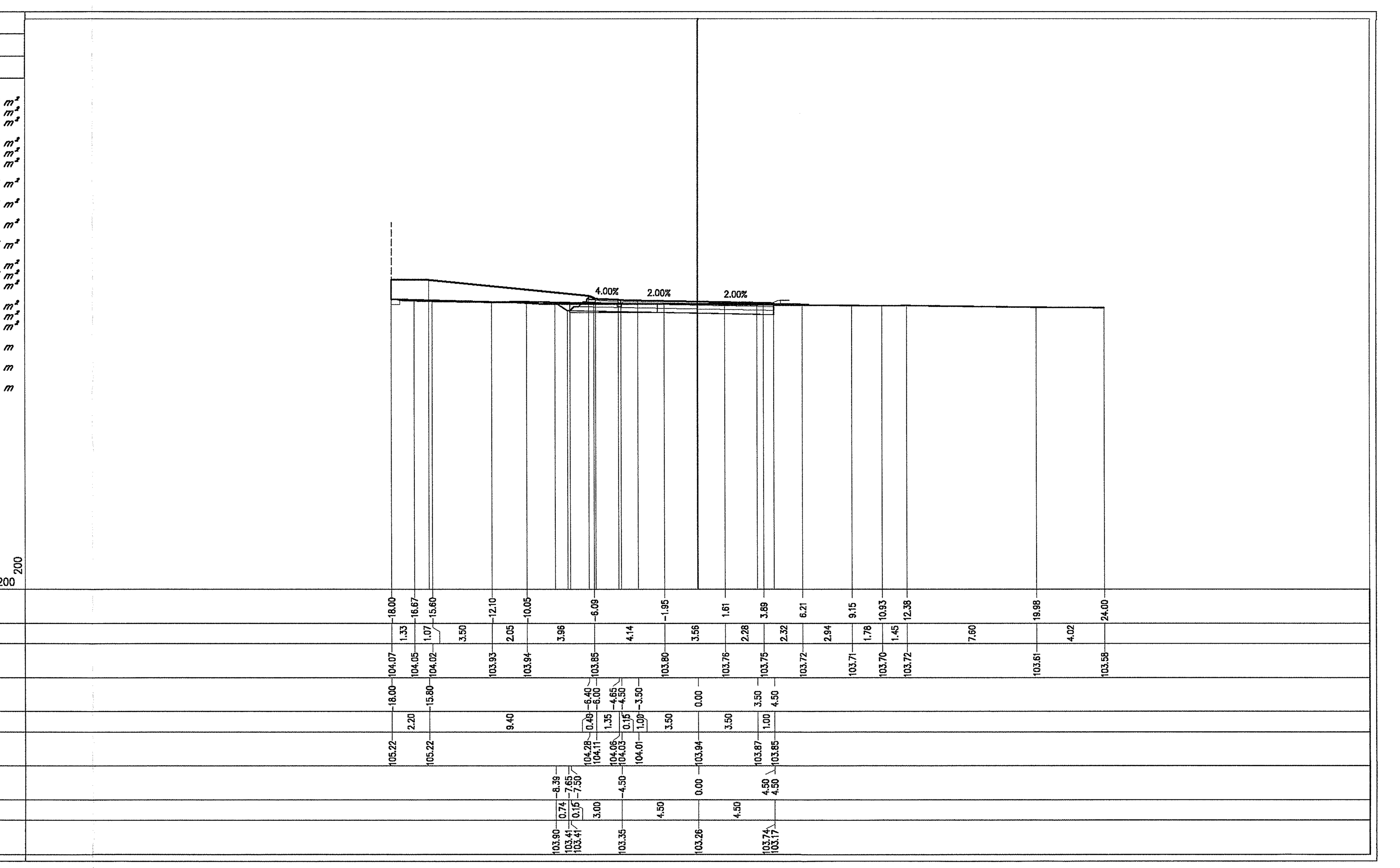

PROFILO R2 — SEZIONE R2-6 — PROGRESSIVA 34.11

BASE
BA1 1.08 m²
BA2 0.16 m²
Totale: 1.24 m²
BINDER
BI1 0.54 m²
BI2 0.08 m²
Totale: 0.62 m²
MISTO CEMENTATO
CE1 2.55 m²
DEMOLIZIONE PAVIMENTAZIONE
DP1 4.05 m²
DP2 0.32 m²
Totale: 4.37 m²
SCAVO
SC1 3.73 m²
MISTO STABILIZZATO
ST1 2.98 m²
USURA
US1 0.04 m²
US2 0.27 m²
Totale: 0.31 m²
VEGETALE RIEMPIMENTO
VR1 9.59 m²
VR2 0.60 m²
Totale: 10.19 m²
IDROSEMINA
id1 11.65 m

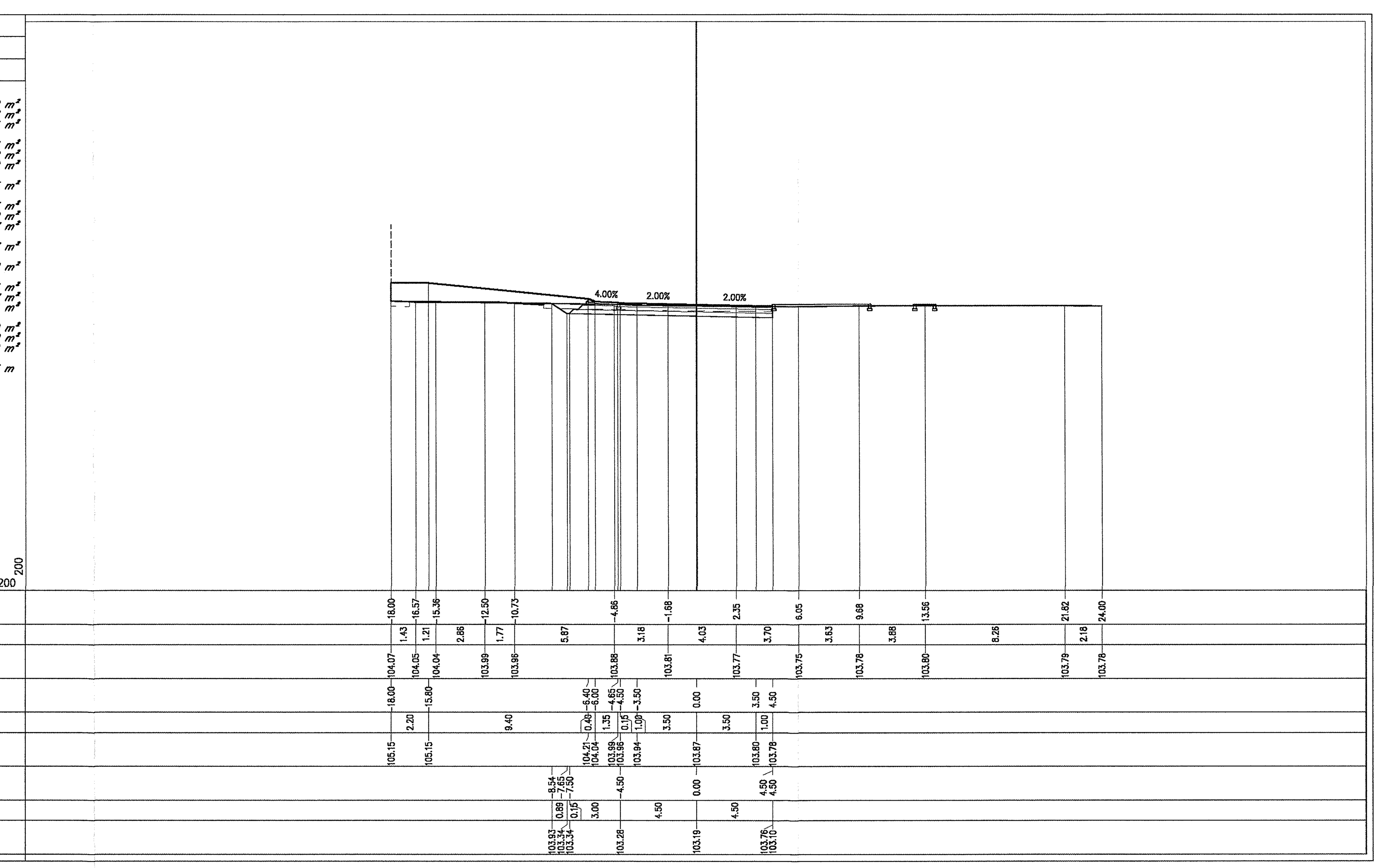

DOCUMENTI DI RIFERIMENTO

DESCRIZIONE	CODICE
IF00 – ELABORATI DI TRACCIAMENTO LINEA AV/AC	
RELAZIONE TECNICA DEL TRACCIAMENTO	IN0R10EE2ROIF0000001
PLANIMETRIA DI TRACCIAMENTO LINEA AC DA KM 136+500.000 A KM 141+000.000 TAV. 8	IN0R10EE2P5IF0000008
PROFILO LONGITUDINALE DI TRACCIAMENTO LINEA AC DA KM 130+600.000 A KM 139+400.000 TAV. 4	IN0R10EE2F5IF0000004
IV00 – CAVALCAFERROVIA TIPOLOGICO	
PRESCRIZIONI MATERIALI E NOTE GENERALI	IN0R11EE24TIV0000001
STRADE CATEGORIA C2 – CARPENTERIA IMPALCATO – DETTAGLI	IN0R11EE2BZIV00A5002
STRADE CATEGORIA C2 CON PISTA CICLABILE – CARPENTERIA IMPALCATO – DETTAGLI	IN0R11EE2BZIV00A5003
IV25 – CAVALCAFERROVIA S.P. 27 DI MONGABIA – PK 138+750.121	
PIANTA FONDAZIONI E PIANTA IMPALCATO – tav. 1/2	IN0R11EE2P9IV25A0001
PIANTA FONDAZIONI E PIANTA IMPALCATO – tav.2/2	IN0R11EE2P9IV25A0002
SEZIONE LONGITUDINALE, PROSPETTO LONGITUDINALE E SEZIONI TRASVERSALI – tav. 1/2	IN0R11EE2PZIV25A0001
SEZIONE LONGITUDINALE, PROSPETTO LONGITUDINALE E SEZIONI TRASVERSALI – tav. 2/2	IN0R11EE2PZIV25A0002
PIANTA TRACCIAMENTO SOTTOSTRUTTURE E PLINTI DI FONDAZIONE	IN0R11EE2P9IV25A3001
CARPENTERIA SPALLA A	IN0R11EE2BZIV25A6001
CARPENTERIA SPALLA B	IN0R11EE2BZIV25A6002
CARPENTERIA PILE	IN0R11EE2BZIV25A4001
IV00 – RAMPE CAVALCAFERROVIA TIPOLOGICO	
STRADA DI CATEGORIA C2. SEZIONI TIPO E DETTAGLI. TAVOLA 1/2	IN0R11EE2WBIV00C0003
STRADA DI CATEGORIA C2. SEZIONI TIPO E DETTAGLI. TAVOLA 2/2	IN0R11EE2WZIV00C0002
ZONE DI TRANSIZIONE RILEVATO–CAVALCAFERROVIA	IN0R11EE2WBIV00C0001
SEZIONI TIPO VIABILITA' SECONDARIE. PISTE CICLABILI. PARTICOLARI	IN0R11EE2BZIV00C9001
IV25 – RAMPE CAVALCAFERROVIA S.P. 27 DI MONGABIA – PK 138+750.121	
RELAZIONE TECNICA GENERALE RAMPE	IN0R11EE2ROIV25C0001
PLANIMETRIA STATO DI FATTO	IN0R11EE2P7IV2500001
PLANIMETRIA DI PROGETTO	IN0R11EE2P7IV2500002
PLANIMETRIA DI TRACCIAMENTO. TAVOLA 1/2	IN0R11EE2PZIV2500001
PLANIMETRIA DI TRACCIAMENTO. TAVOLA 2/2	IN0R11EE2PZIV2500002
ASSE PRINCIPALE. PROFILO LONGITUDINALE	IN0R11EE2F7IV2500001
ROTATORIE. PROFILI LONGITUDINALI	IN0R11EE2F7IV25C0001
RAMI. PROFILI LONGITUDINALI	IN0R11EE2F7IV25C0002
DIAGRAMMA DI VISUALE LIBERA E VELOCITÀ	IN0R11EE2D7IV2500001
ASSE PRINCIPALE. SEZIONI TRASVERSALI. TAVOLA 1/4	IN0R11EE2W9IV2500001
ASSE PRINCIPALE. SEZIONI TRASVERSALI. TAVOLA 2/4	IN0R11EE2W9IV2500002
ASSE PRINCIPALE. SEZIONI TRASVERSALI. TAVOLA 3/4	IN0R11EE2W9IV2500003
ASSE PRINCIPALE. SEZIONI TRASVERSALI. TAVOLA 4/4	IN0R11EE2W9IV2500004
ROTATORIA 1. SEZIONI TRASVERSALI. TAVOLA 1/3	IN0R11EE2W9IV25C0001
ROTATORIA 1. SEZIONI TRASVERSALI. TAVOLA 2/3	IN0R11EE2W9IV25C0002
ROTATORIA 1. SEZIONI TRASVERSALI. TAVOLA 3/3	IN0R11EE2W9IV25C0003
ROTATORIA 2. SEZIONI TRASVERSALI. TAVOLA 2/3	IN0R11EE2W9IV25C0005
ROTATORIA 2. SEZIONI TRASVERSALI. TAVOLA 3/3	IN0R11EE2W9IV25C0006
RAMO NORD. SEZIONI TRASVERSALI. TAVOLA 1/2	IN0R11EE2W9IV25C0007
RAMO NORD. SEZIONI TRASVERSALI. TAVOLA 2/2	IN0R11EE2W9IV25C0008
RAMO SUD. SEZIONI TRASVERSALI. TAVOLA 1/4	IN0R11EE2W9IV25C0009
RAMO SUD. SEZIONI TRASVERSALI. TAVOLA 2/4	IN0R11EE2W9IV25C0010
RAMO SUD. SEZIONI TRASVERSALI. TAVOLA 3/4	IN0R11EE2W9IV25C0011
RAMO SUD. SEZIONI TRASVERSALI. TAVOLA 4/4	IN0R11EE2W9IV25C0012
PLANIMETRIA SEGNALETICA	IN0R11EE2P7IV250B001
PLANIMETRIA BARRIERE DI SICUREZZA	IN0R11EE2P7IV250B002
SMALTIMENTO ACQUE METEORICHE. RELAZIONE IDRAULICA	IN0R11EE2RIIV250B001
SMALTIMENTO ACQUE METEORICHE. PLANIMETRIA E DETTAGLI	IN0R11EE2PZIV250B001
IMPIANTO DI ILLUMINAZIONE. RELAZIONE ILLUMINOTECNICA E DI CALCOLO	IN0R11EE24RIV250B001
IMPIANTO DI ILLUMINAZIONE. ROTATORIA 1. PLANIMETRIA E PARTICOLARI COSTRUTTIVI	IN0R11EE2PZIV25CB001
IMPIANTO DI ILLUMINAZIONE. ROTATORIA 2. PLANIMETRIA E PARTICOLARI COSTRUTTIVI	IN0R11EE2PZIV25CB002
IMPIANTO DI ILLUMINAZIONE. SCHEMI ELETTRICI	IN0R11EE24AIV250B001
DETTAGLI COSTRUTTIVI ED ELEMENTI DI FINITURA	IN0R11EE2BZIV250B001

NOTE GENERALI

– TUTTE LE MISURE SONO ESPRESSE IN METRI

COMMITTENTE:
RFI RETE FERROVIARIA ITALIANA
GRUPPO FERROVIE DELLO STATO

ALTA SORVEGLIANZA:
ITALFERR
GRUPPO FERROVIE DELLO STATO

GENERAL CONTRACTOR:
Cepav due
Consorzio ENI per l' Alta Velocità

INFRASTRUTTURE FERROVIARIE STRATEGICHE DEFINITE DALLA LEGGE OBIETTIVO N. 443/01

LINEA A.V. /A.C. TORINO - VENEZIA Tratta MILANO - VERONA
Lotto funzionale Brescia-Verona
PROGETTO ESECUTIVO

IV25 - CAVALCAFERROVIA S.P.27 DI MONGABIA - PK 138+750,121
Rotatoria 2. Sezioni trasversali. Tavola 1/3

GENERAL CONTRACTOR	DIRETTORE LAVORI	SCALA:
Consorzio Cepav due — Consorzio Cepav due, Il Direttore del Consorzio (Ing. T. Taranta) — Data: 06 FEB 2019	~~Valido per Costruzione~~ — Data:	1:200

COMMESSA	LOTTO	FASE	ENTE	TIPO DOC.	OPERA/DISCIPLINA	PROGR.	REV.
IN0R	11	E	E2	W9	IV25C0	004	A

Rev.	Descrizione	Redatto	Data	Verificato	Data	Approvato	Data	IL PROGETTISTA
A	EMISSIONE	Attanasio	22/10/18	Piacentini	22/10/18	Taranta	22/10/18	PIACENTINI INGEGNERI s.r.l. Dott. Ing. Luca Piacentini — Data: 22/10/18
B								
C								

CIG. 751447334A — File: IN0R11EE2W9IV25C0004A_02.dwg

Progetto cofinanziato dalla Unione Europea
Stampato dal Service di plottaggio ITALFERR S.p.A. ALBA S.r.l.
CUP: F81H91000000008
Scala di plot: 1:1