SCAVO	1.57 m²
VEGETALE	0.207 m²
STRATO DI USURA	2.50 m
STRATO DI BASE	0.30 m²
FONDAZIONE STRADALE	0.72 m²

SEZIONE N° 1
PROGRESSIVA: 0+000.000
QUOTA PROGETTO: 92.987

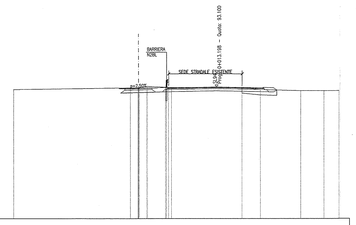

SCAVO	1.04 m²
VEGETALE	0.218 m²
STRATO DI USURA	2.50 m
STRATO DI BASE	0.30 m²
FONDAZIONE STRADALE	0.72 m²

SEZIONE N° 2
PROGRESSIVA: 0+020.000
QUOTA PROGETTO: 92.844

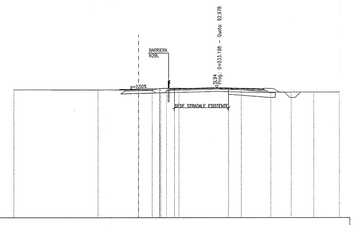

SCAVO	0.97 m²
VEGETALE	0.218 m²
STRATO DI USURA	2.50 m
STRATO DI BASE	0.30 m²
FONDAZIONE STRADALE	0.72 m²

SEZIONE N° 3
PROGRESSIVA: 0+040.000
QUOTA PROGETTO: 92.722

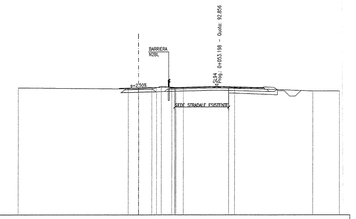

SCAVO	0.99 m²
VEGETALE	0.216 m²
STRATO DI USURA	2.50 m
STRATO DI BASE	0.30 m²
FONDAZIONE STRADALE	0.72 m²

SEZIONE N° 4
PROGRESSIVA: 0+048.506
QUOTA PROGETTO: 92.672

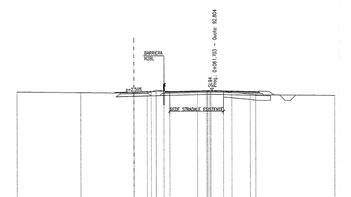

SCAVO	0.91 m²
VEGETALE	0.222 m²
STRATO DI USURA	2.50 m
STRATO DI BASE	0.30 m²
FONDAZIONE STRADALE	0.72 m²

SEZIONE N° 5
PROGRESSIVA: 0+060.000
QUOTA PROGETTO: 92.648

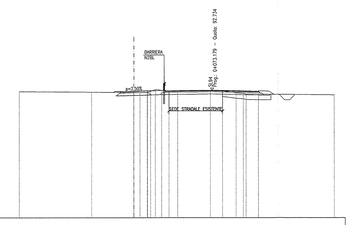

SCAVO	0.93 m²
VEGETALE	0.222 m²
STRATO DI USURA	2.50 m
STRATO DI BASE	0.30 m²
FONDAZIONE STRADALE	0.72 m²

SEZIONE N° 6
PROGRESSIVA: 0+080.000
QUOTA PROGETTO: 92.590

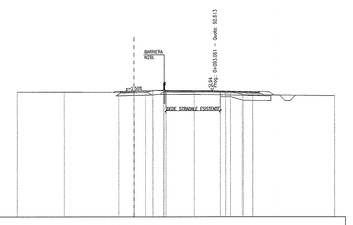

SCAVO	1.04 m²
VEGETALE	0.223 m²
STRATO DI USURA	2.50 m
STRATO DI BASE	0.30 m²
FONDAZIONE STRADALE	0.72 m²

SEZIONE N° 7
PROGRESSIVA: 0+102.238
QUOTA PROGETTO: 92.479

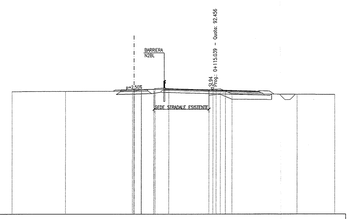

SCAVO	1.14 m²
VEGETALE	0.230 m²
STRATO DI USURA	2.50 m
STRATO DI BASE	0.30 m²
FONDAZIONE STRADALE	0.72 m²

SEZIONE N° 8
PROGRESSIVA: 0+112.186
QUOTA PROGETTO: 92.421

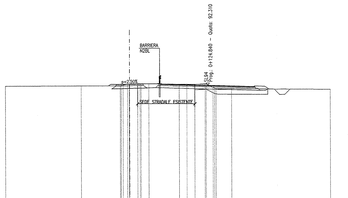

SCAVO	1.31 m²
VEGETALE	0.225 m²
STRATO DI USURA	2.50 m
STRATO DI BASE	0.30 m²
FONDAZIONE STRADALE	0.72 m²

SEZIONE N° 9
PROGRESSIVA: 0+122.134
QUOTA PROGETTO: 92.363

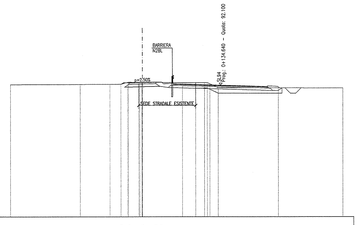

VEGETALE	0.002 m²
STRATO DI USURA	2.50 m
FRESATURA PIATTAFORMA ESISTENTE	2.50 m

SEZIONE N° 10
PROGRESSIVA: 0+141.477
QUOTA PROGETTO: 92.251

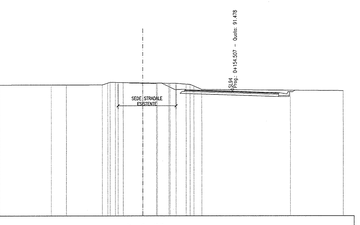

STRATO DI USURA	2.50 m
FRESATURA PIATTAFORMA ESISTENTE	2.50 m

SEZIONE N° 11
PROGRESSIVA: 0+160.820
QUOTA PROGETTO: 92.114

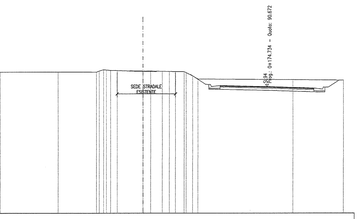

STRATO DI USURA	2.50 m
FRESATURA PIATTAFORMA ESISTENTE	2.50 m

SEZIONE N° 12
PROGRESSIVA: 0+180.000
QUOTA PROGETTO: 91.957

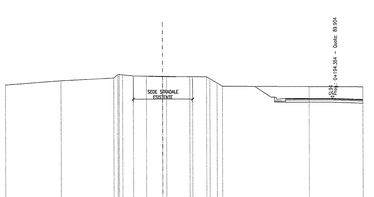

DISEGNI DI RIFERIMENTO

DESCRIZIONE	CODICE
– SLZ6 – RELAZIONE TECNICA GENERALE	IN0R11EE2R0SLZ600001
– SLZ6 – RELAZIONE GEOTECNICA	IN0R11EE2R69SLZ600001
– SLZ6 – PLANIMETRIA STATO DI FATTO	IN0R11EE2P79SLZ600001
– SLZ6 – PLANIMETRIA DI PROGETTO	IN0R11EE2P8SLZ600001
– SLZ6 – PLANIMETRIA DI TRACCIAMENTO	IN0R11EE2P7SLZ600002
– SLZ6 – PROFILO LONGITUDINALE	IN0R11EE2F7SLZ600001
– SLZ6 – SEZIONI TIPO STRADALI	IN0R11EE2W3SLZ600001
– SLZ6 – SEZIONI TIPO OPERE D'ARTE	IN0R11EE2W2SLZ600001
– SLZ6 – SEZIONI TRASVERSALI – TAV.2/3	IN0R11EE2W9SLZ600002
– SLZ6 – SEZIONI TRASVERSALI – TAV.3/3	IN0R11EE2W9SLZ600003
– SLZ6 – CARPENTERIA – PIANTA E SEZIONE LONGITUDINALE	IN0R11EE2B8SLZ600001
– SLZ6 – CARPENTERIA – SEZIONI TRASVERSALI	IN0R11EE2B8SLZ600002
– SLZ6 – CARPENTERIA – PIANTA MONTANTI PARAPETTI E BARRIERE ANTIRUMORE SOTTOVIA	IN0R11EE2B8SLZ609001
– SLZ6 – PIANTA SCAVI E SEZIONI	IN0R11EE2B2SLZ601001
– SLZ6 – ARMATURA SOTTOVIA AV/AC	IN0R11EE2B2SLZ600001
– SLZ6 – ARMATURA MURI AD "U"	IN0R11EE2B8SLZ6C0001
– SLZ6 – RELAZIONE DI CALCOLO SOTTOVIA AV/AC	IN0R11EE2C5SLZ6A0001
– SLZ6 – RELAZIONE DI CALCOLO MURI	IN0R11EE2C1SLZ6C0001
– SL94 – PLANIMETRIA DI PROGETTO	IN0R11EE2P8SL9400001
– SL94 – PLANIMETRIA DELLA segnaletica E BARRIERE DI SICUREZZA	IN0R11EE2P8SL9406001
– SL94 – PLANIMETRIA IDRAULICA	IN0R11EE2P8SL9406001
– SL94 – SEZIONI TIPO STRADALI	IN0R11EE2W2SL9400001
– SL94 – SEZIONI TRASVERSALI ASSE PRINCIPALE – TAV.1/4	IN0R11EE2W9SL9400001
– SL94 – SEZIONI TRASVERSALI ASSE PRINCIPALE – TAV.2/4	IN0R11EE2W9SL9400002
– SL94 – SEZIONI TRASVERSALI ASSE PRINCIPALE – TAV.3/4	IN0R11EE2W9SL9400003
– SL94 – SEZIONI TRASVERSALI ASSE PRINCIPALE – TAV.4/4	IN0R11EE2W9SL9400004

NOTE GENERALI

COMMITTENTE:

RFI RETE FERROVIARIA ITALIANA
GRUPPO FERROVIE DELLO STATO

ALTA SORVEGLIANZA:

ITALFERR
GRUPPO FERROVIE DELLO STATO

GENERAL CONTRACTOR:

Cepav due
Consorzio ENI per l' Alta Velocità

INFRASTRUTTURE FERROVIARIE STRATEGICHE DEFINITE DALLA LEGGE OBIETTIVO N. 443/01

LINEA A.V. /A.C. TORINO - VENEZIA Tratta MILANO - VERONA
Lotto funzionale Brescia-Verona
PROGETTO ESECUTIVO

SLZ6 - SOTTOPASSO CICLOPEDONALE PK 147+963,400
SEZIONI TRASVERSALI - TAV.1/3

GENERAL CONTRACTOR	DIRETTORE LAVORI	SCALA :
Consorzio Cepav due — Data:	Consorzio Cepav due — Il Direttore dei Lavori (Ing. T. Toranto) — Valido per Costruzione — Data:	1: 200

COMMESSA	LOTTO	FASE	ENTE	TIPO DOC.	OPERA/DISCIPLINA	PROGR.	REV.
IN0R	11	E	E2	W9	SLZ600	001	A

PROGETTAZIONE

Rev.	Descrizione	Redatto	Data	Verificato	Data	Validato	Data
A	EMISSIONE	Rocca	10/08/18	Aiello	10/08/18	Tiberi	10/08/18
B							
C							

IL PROGETTISTA INTEGRATO: A.R.S.enginering s.r.l. — Tiberi Tommaso — Dottore Ingegnere Civile Ambientale — Iscritto all'Ordine degli Ingegneri della Prov. di Roma n. A 24857 — Data: 10/08/18

CIG. 75144733A4 — CUP: F81H91000000008

Progetto cofinanziato dalla Unione Europea

Scala di stampa: 1: