SCAVO	1.39 m³
VEGETALE	0.109 m³
STRATO DI USURA	2.50 m
STRATO DI BASE	0.30 m³
FONDAZIONE STRADALE	0.67 m³

SEZIONE N° 25
PROGRESSIVA: 0+311.276
QUOTA PROGETTO: 91.587

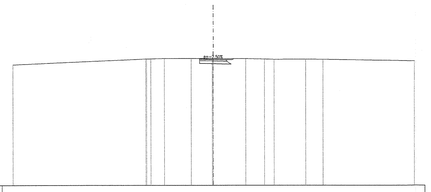

SCALA 1:200

Q. R. 80.000

QUOTE PROGETTO STRATO SUP.	91.62 91.59 91.58 91.56
QUOTE TERRENO	91.09 91.62 91.64 91.66 91.66 91.66 91.65 91.61 91.58 91.59 91.56 91.44
DISTANZE PARZIALI STRATO SUP.	1.25 1.25 0.10
DISTANZE PROGETTO STRATO SUP.	1.25 0.00 1.25 0.10 1.25
TERRENO	12.24 0.20 1.25 2.52 1.95 2.99 1.73 0.88 2.90 1.58 8.41

STRATO DI USURA	2.50 m
FRESATURA PIATTAFORMA ESISTENTE	2.50 m

SEZIONE N° 26
PROGRESSIVA: 0+318.660
QUOTA PROGETTO: 91.575

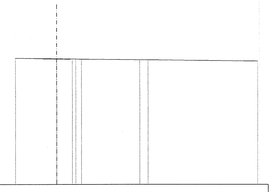

SCALA 1:200

Q. R. 80.000

QUOTE PROGETTO STRATO SUP.	91.59 91.58 91.56
QUOTE TERRENO	91.62 91.58 91.56 91.53 91.48 91.48 91.35
DISTANZE PARZIALI STRATO SUP.	1.25 1.25
DISTANZE PROGETTO STRATO SUP.	1.25 0.00 1.25
TERRENO	3.87 1.43 0.20 5.35 0.77 10.11

STRATO DI USURA	2.50 m
FRESATURA PIATTAFORMA ESISTENTE	2.50 m

SEZIONE N° 27
PROGRESSIVA: 0+340.000
QUOTA PROGETTO: 91.430

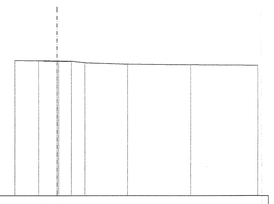

SCALA 1:200

Q. R. 79.000

QUOTE PROGETTO STRATO SUP.	91.45 91.43
QUOTE TERRENO	91.48 91.46 91.43 91.42 91.41 91.26 91.13 91.07 91.03
DISTANZE PARZIALI STRATO SUP.	1.25 1.25
DISTANZE PROGETTO STRATO SUP.	1.25 0.00 1.25
TERRENO	2.25 1.71 1.16 1.24 3.93 5.84 6.18

STRATO DI USURA	2.50 m
FRESATURA PIATTAFORMA ESISTENTE	2.50 m

SEZIONE N° 28
PROGRESSIVA: 0+360.000
QUOTA PROGETTO: 91.314

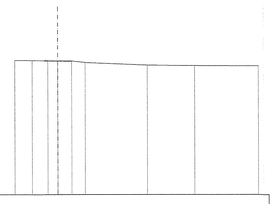

SCALA 1:200

Q. R. 79.000

QUOTE PROGETTO STRATO SUP.	91.33 91.31 91.30
QUOTE TERRENO	91.35 91.34 91.32 91.31 91.30 91.16 90.92 90.87 90.85
DISTANZE PARZIALI STRATO SUP.	1.25 1.25
DISTANZE PROGETTO STRATO SUP.	1.25 0.00 1.25
TERRENO	1.62 1.48 0.68 1.28 1.22 5.73 4.40 5.87

STRATO DI USURA	2.50 m
FRESATURA PIATTAFORMA ESISTENTE	2.50 m

SEZIONE N° 29
PROGRESSIVA: 0+380.000
QUOTA PROGETTO: 91.165

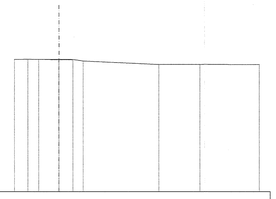

SCALA 1:200

Q. R. 79.000

QUOTE PROGETTO STRATO SUP.	91.17 91.17 91.16
QUOTE TERRENO	91.18 91.18 91.17 91.17 91.16 91.02 90.89 90.70 90.68
DISTANZE PARZIALI STRATO SUP.	1.25 1.25
DISTANZE PROGETTO STRATO SUP.	1.25 0.00 1.25
TERRENO	1.23 0.65 1.86 1.29 0.50 6.99 3.77 5.51

STRATO DI USURA	2.50 m
FRESATURA PIATTAFORMA ESISTENTE	2.50 m

SEZIONE N° 30
PROGRESSIVA: 0+400.000
QUOTA PROGETTO: 91.025

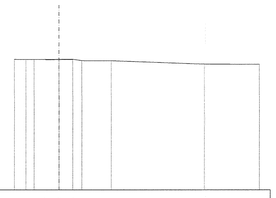

SCALA 1:200

Q. R. 79.000

QUOTE PROGETTO STRATO SUP.	91.02 91.02 91.03
QUOTE TERRENO	91.02 91.01 91.00 91.02 91.03 90.91 90.90 90.58 90.57
DISTANZE PARZIALI STRATO SUP.	1.25 1.25
DISTANZE PROGETTO STRATO SUP.	1.25 0.00 1.25
TERRENO	1.05 0.75 2.29 1.27 0.50 2.72 8.58 5.10

STRATO DI USURA	2.50 m
FRESATURA PIATTAFORMA ESISTENTE	2.50 m

SEZIONE N° 31
PROGRESSIVA: 0+420.000
QUOTA PROGETTO: 90.939

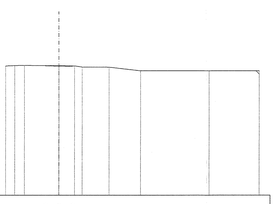

SCALA 1:200

Q. R. 79.000

QUOTE PROGETTO STRATO SUP.	90.95 90.94 90.93
QUOTE TERRENO	90.92 90.96 90.97 90.94 90.92 90.92 90.91 90.87 90.87 90.43
DISTANZE PARZIALI STRATO SUP.	1.25 1.25
DISTANZE PROGETTO STRATO SUP.	1.25 0.00 1.25
TERRENO	0.88 0.45 3.17 1.44 0.50 2.48 2.90 6.34 4.64

SCAVO	0.99 m³
VEGETALE	0.021 m³
STRATO DI USURA	2.50 m
STRATO DI BASE	0.30 m³
FONDAZIONE STRADALE	0.63 m³

SEZIONE N° 32
PROGRESSIVA: 0+430.000
QUOTA PROGETTO: 90.905

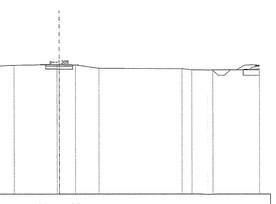

SCALA 1:200

Q. R. 79.000

QUOTE PROGETTO STRATO SUP.	90.91 90.89 90.88 90.84
QUOTE TERRENO	90.66 90.66 90.91 90.90 90.89 90.58 90.54 90.44 90.44 90.44
DISTANZE PARZIALI STRATO SUP.	0.75 1.25 1.25 0.75
DISTANZE PROGETTO STRATO SUP.	0.85 0.00 1.25 0.40
TERRENO	3.71 3.94 1.49 2.17 7.66 0.88 1.97 4.30

SCAVO	1.66 m³
STRATO DI USURA	2.51 m
STRATO DI BASE	0.30 m³
FONDAZIONE STRADALE	0.63 m³

SEZIONE N° 33
PROGRESSIVA: 0+444.914
QUOTA PROGETTO: 90.650

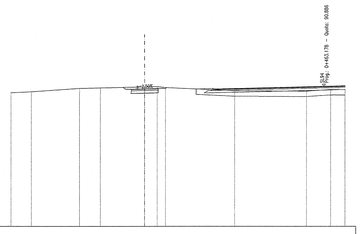

SCALA 1:200

Q. R. 78.000

QUOTE PROGETTO STRATO SUP.	90.79 90.67 90.65 90.48 90.41 90.39
QUOTE TERRENO	90.29 90.39 90.69 90.74 90.83 90.86 90.77 90.47 90.44 90.59 90.58
DISTANZE PARZIALI STRATO SUP.	0.50 1.26 1.25 0.40
DISTANZE PROGETTO STRATO SUP.	1.25 0.00 1.25 0.10 0.10 0.10
TERRENO	1.88 4.42 1.94 4.07 1.16 0.45 6.40 6.63 2.22 1.32

SCAVO	4.08 m³
STRATO DI USURA	2.60 m
STRATO DI BASE	0.91 m³
FONDAZIONE STRADALE	1.90 m³

SEZIONE N° 34
PROGRESSIVA: 0+447.728
QUOTA PROGETTO: 90.596

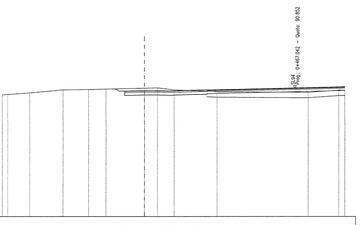

SCALA 1:200

Q. R. 79.000

QUOTE PROGETTO STRATO SUP.	90.79 90.62 90.60 90.60 90.60