SCAVO	2.21 m²
FONDAZIONE STRADALE	0.62 m²
CONGLOMERATO BITUMINOSO	3.08 m

SEZIONE N° 1
PROGRESSIVA: −0+000.000
QUOTA PROGETTO: 91.275

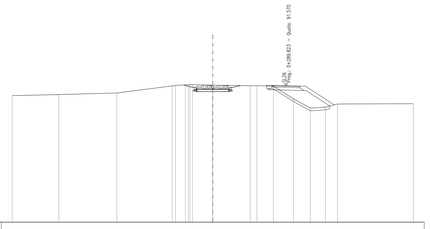

SCALA 1:200

Q. R. 79.000

QUOTE PROGETTO STRATO SUP.	91.43 91.43 91.42 91.42 91.59 91.59
QUOTE TERRENO	90.66 90.76 90.51 91.26 91.45 91.66 91.43 91.57 91.58 91.54 90.57 89.51 89.60 89.89 89.92
DISTANZE PARZIALI STRATO SUP.	0.17 3.38 0.17
DISTANZE PROGETTO STRATO SUP.	−1.42 −1.69 −1.69 −1.42 −1.59 −1.59
TERRENO	4.30 5.35 5.10 0.65 1.88 3.46 0.11 1.53 1.86 1.55 1.39 1.13 6.99

SCAVO	0.71 m²
VEGETALE	0.079 m²
FONDAZIONE STRADALE	0.66 m²
CONGLOMERATO BITUMINOSO	3.30 m

SEZIONE N° 4
PROGRESSIVA: 0+011.000
QUOTA PROGETTO: 91.673

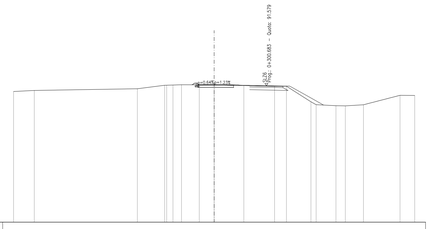

SCALA 1:200

Q. R. 79.000

QUOTE PROGETTO STRATO SUP.	91.66 91.61 91.63 91.61 91.60
QUOTE TERRENO	91.04 91.14 91.35 91.42 91.64 91.66 91.64 91.59 91.52 91.53 90.59 90.53 90.73 90.79 90.82 90.69 90.68
DISTANZE PARZIALI STRATO SUP.	3.45
DISTANZE PROGETTO STRATO SUP.	−2.03 −2.00 −1.97 −2.03 −2.00 −2.03
TERRENO	1.91 9.51 2.52 0.35 0.75 1.64 1.37 2.74 2.84 1.09 2.26 0.45 1.83 0.48 1.67 3.38 1.35

SCAVO	1.41 m²
FONDAZIONE STRADALE	0.60 m²
CONGLOMERATO BITUMINOSO	3.00 m

SEZIONE N° 7
PROGRESSIVA: 0+020.000
QUOTA PROGETTO: 91.412

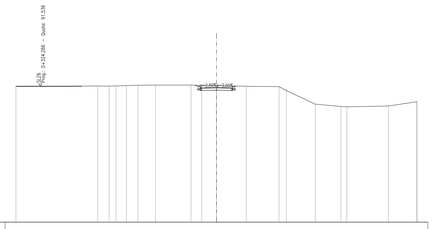

SCALA 1:200

Q. R. 79.000

QUOTE PROGETTO STRATO SUP.	91.53 91.53 91.54
QUOTE TERRENO	91.53 91.56 91.56 91.59 91.62 91.63 91.62 91.61 91.58 91.52 90.49 90.13 89.88 89.66 89.63 89.71 90.10
DISTANZE PARZIALI STRATO SUP.	3.30
DISTANZE PROGETTO STRATO SUP.	−1.90 −1.93 −1.90 −1.93
TERRENO	7.55 0.05 0.53 0.35 1.07 1.61 3.29 0.48 1.36 2.75 3.03 0.48 2.65 2.37 0.35 3.83 2.62

SCAVO	2.72 m²
FONDAZIONE STRADALE	0.62 m²
CONGLOMERATO BITUMINOSO	3.08 m

SEZIONE N° 2
PROGRESSIVA: 0+003.721
QUOTA PROGETTO: 91.367

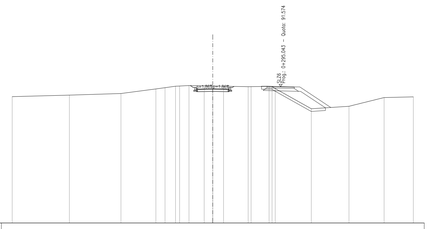

SCALA 1:200

Q. R. 79.000

QUOTE PROGETTO STRATO SUP.	91.43 91.43 91.49 91.49
QUOTE TERRENO	90.65 90.79 90.53 91.26 91.43 91.62 91.67 91.64 91.62 91.61 91.56 91.53 91.59 91.59 89.53 89.76 90.56 90.42
DISTANZE PARZIALI STRATO SUP.	3.30
DISTANZE PROGETTO STRATO SUP.	−2.03 −2.00 −2.06 −2.00
TERRENO	5.27 4.76 3.22 0.64 0.37 0.38 1.45 0.75 0.09 2.27 1.66 3.33 3.47 3.24 2.70

SCAVO	0.43 m²
FONDAZIONE STRADALE	0.32 m²
CONGLOMERATO BITUMINOSO	1.61 m

SEZIONE N° 5
PROGRESSIVA: 0+014.398
QUOTA PROGETTO: 91.614

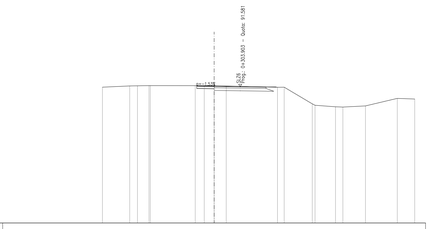

SCALA 1:200

Q. R. 79.000

QUOTE PROGETTO STRATO SUP.	
QUOTE TERRENO	91.52 91.54 91.56 91.66 91.66 91.65 91.65 91.64 91.62 91.53 91.52 89.88 89.66 89.63 89.71 89.79 90.49 90.42
DISTANZE PARZIALI STRATO SUP.	
DISTANZE PROGETTO STRATO SUP.	
TERRENO	2.52 0.21 0.06 4.14 0.63 0.15 1.12 4.73 0.42 2.59 1.89 0.48 2.09 2.93 1.61

SCAVO	3.43 m²
FONDAZIONE STRADALE	0.60 m²
CONGLOMERATO BITUMINOSO	3.00 m

SEZIONE N° 8
PROGRESSIVA: 0+024.887
QUOTA PROGETTO: 90.935

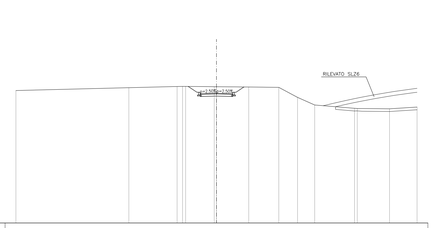

SCALA 1:200

Q. R. 79.000

QUOTE PROGETTO STRATO SUP.	91.59 91.59 91.60 91.61 91.61
QUOTE TERRENO	91.21 91.47 91.58 91.59 91.59 91.61 91.56 91.53 91.50 90.58 89.88 89.63 89.60 89.52 89.69
DISTANZE PARZIALI STRATO SUP.	0.48 3.30 0.19
DISTANZE PROGETTO STRATO SUP.	−2.41 −2.00 −2.03 −1.60 −1.63
TERRENO	10.42 4.45 0.61 2.64 2.98 2.77 1.73 1.58 3.67 2.98 2.54

SCAVO	1.05 m²
VEGETALE	0.016 m²
FONDAZIONE STRADALE	0.60 m²
CONGLOMERATO BITUMINOSO	3.00 m

SEZIONE N° 3
PROGRESSIVA: 0+007.441
QUOTA PROGETTO: 91.553

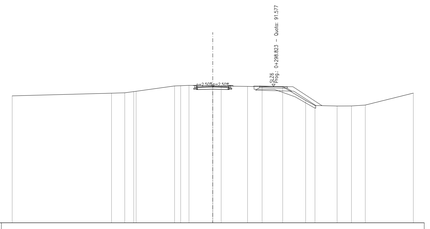

SCALA 1:200

Q. R. 79.000

QUOTE PROGETTO STRATO SUP.	91.66 91.61 91.59 91.59
QUOTE TERRENO	90.76 90.84 90.98 91.19 91.61 91.67 91.62 91.61 91.57 91.54 91.55 90.28 89.81 89.76 89.77 89.85 90.95
DISTANZE PARZIALI STRATO SUP.	3.30
DISTANZE PROGETTO STRATO SUP.	−1.81 −2.03 −1.97 −2.00
TERRENO	9.16 1.22 0.65 3.55 0.37 0.77 2.19 0.77 2.43 1.34 1.90 2.12 0.48 2.04 1.32 1.28 4.45

SCAVO	0.56 m²
FONDAZIONE STRADALE	0.36 m²
CONGLOMERATO BITUMINOSO	1.90 m

SEZIONE N° 6
PROGRESSIVA: 0+017.205
QUOTA PROGETTO: 91.552

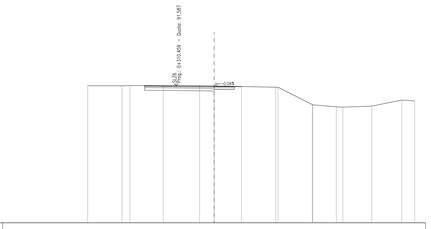

SCALA 1:200

Q. R. 79.000

QUOTE PROGETTO STRATO SUP.	91.55 91.56 91.61
QUOTE TERRENO	91.63 91.63 91.65 91.66 91.65 91.62 91.56 91.49 91.50 90.28 89.83 89.69 89.60 89.76 90.31 90.24
DISTANZE PARZIALI STRATO SUP.	0.62
DISTANZE PROGETTO STRATO SUP.	−1.87 −2.03 −2.03
TERRENO	3.17 0.73 3.08 3.35 1.54 2.52 3.16 3.17 2.17 0.48 2.67 2.77 1.19

DISEGNI DI RIFERIMENTO

DESCRIZIONE	CODICE
– SL94 – RELAZIONE TECNICA GENERALE	IN0R11EE2R0SL9400001
– SL94 – RELAZIONE GEOTECNICA	IN0R11EE2R8SL9400001
– SL94 – PROFILO GEOTECNICO	IN0R11EE2F6SL9400001
– SL94 – PLANIMETRIA STATO DI FATTO	IN0R11EE2F7SL9400001
– SL94 – PLANIMETRIA DI PROGETTO	IN0R11EE2F8SL9400001
– SL94 – PLANIMETRIA DI TRACCIAMENTO	IN0R11EE2F7SL9400002
– SL94 – PROFILI LONGITUDINALI	IN0R11EE2F7SL9400001
– SL94 – DIAGRAMMA DI VISIBILITÀ	IN0R11EE2D7SL9400001
– SL94 – PLANIMETRIA DELLA SEGNALETICA E BARRIERE DI SICUREZZA	IN0R11EE2F8SL9409001
– SL94 – PLANIMETRIA IDRAULICA	IN0R11EE2F8SL9406001
– SL94 – RELAZIONE IDRAULICA	IN0R11EE2R0SL9406001
– SL94 – SEZIONI TIPO STRADALI	IN0R11EE2W7SL9400001
– SL94 – SEZIONI TIPO OPERE D'ARTE	IN0R11EE2W7SL9400001
– SL94 – SEZIONI TRASVERSALI ASSE PRINCIPALE	IN0R11EE2W9SL9400001
– SL94 – SEZIONI TRASVERSALI ASSE PRINCIPALE – TAV.1/4	IN0R11EE2W9SL9400002
– SL94 – SEZIONI TRASVERSALI ASSE PRINCIPALE – TAV.2/4	IN0R11EE2W9SL9400003
– SL94 – SEZIONI TRASVERSALI ASSE PRINCIPALE – TAV.3/4	IN0R11EE2W9SL9400004
– SL94 – SEZIONI TRASVERSALI ASSE PRINCIPALE – TAV.4/4	IN0R11EE2W9SL9400002
– SL94 – SEZIONI TRASVERSALI RAMO A – TAV.2/2	IN0R11EE2F4SL9400001
– SL94 – CARPENTERIA – PIANTA TRACCIAMENTO	IN0R11EE2BASL9400001
– SL94 – CARPENTERIA – PIANTA E SEZIONE LONGITUDINALE	IN0R11EE2BBSL9400001
– SL94 – CARPENTERIA – SEZIONI TRASVERSALI – TAV.1/2	IN0R11EE2BBSL9400002
– SL94 – CARPENTERIA – SEZIONI TRASVERSALI – TAV.2/2	IN0R11EE2BBSL9409001
– SL94 – CARPENTERIA – PIANTA MONTANTI PARAPETTI E BARRIERE ANTIRUMORE SOTTOVIA	IN0R11EE2BBSL9400001
– SL94 – CARPENTERIA – VASCA DI SOLLEVAMENTO ACQUE	IN0R11EE2BBSL9400002
– SL94 – PARTICOLARI COSTRUTTIVI BOTOLE DI CHIUSURA	IN0R11EE2BZSL9409001
– SL94 – CARPENTERIA – MONOLITE A SPINTA – TAV.1/2	IN0R11EE2BBSL9400001
– SL94 – CARPENTERIA – MONOLITE A SPINTA – TAV.2/2	IN0R11EE2BBSL9400002
– SL94 – FASI REALIZZATIVE DELL'OPERA – FASE 1 – PIANTA SCAVI E SEZIONI	IN0R11EE2P2SL9401001
– SL94 – FASI REALIZZATIVE DELL'OPERA – FASE 2 – PIANTA SCAVI E SEZIONI	IN0R11EE2P2SL9401002
– SL94 – FASI REALIZZATIVE DELL'OPERA – FASE 3 – PIANTA SCAVI E SEZIONI	IN0R11EE2P2SL9401003
– SL94 – IN10871 – SIFONE PK 0+315,43 – PLANIMETRIE E SEZIONI	IN0R11EE2P2SL9406001
– SL94 – ARMATURA SOTTOVIA AV/AC	IN0R11EE2BZSL9440001
– SL94 – ARMATURA SOTTOVIA LINEA STORICA – TAV.1/3	IN0R11EE2BZSL9400001
– SL94 – ARMATURA SOTTOVIA LINEA STORICA – TAV.2/3	IN0R11EE2BBSL9400003
– SL94 – ARMATURA SOTTOVIA LINEA STORICA – TAV.3/3	IN0R11EE2BBSL9400004
– SL94 – ARMATURA VASCA DI SOLLEVAMENTO	IN0R11EE2BBSL9400002
– SL94 – ARMATURA MURI	IN0R11EE2BZSL9400001
– SL94 – ARMATURA PIATEA DI VARO E MURO REGOLSPINTA	IN0R11EE2BZSL9401001
– SL94 – ARMATURA OPERE PROVVISIONALI	IN0R11EE2BZSL9401001
– SL94 – RELAZIONE DI CALCOLO SOTTOVIA AV/AC E LINEA STORICA	IN0R11EE2CLSL9400001
– SL94 – RELAZIONE DI CALCOLO MURI	IN0R11EE2CLSL9400001
– SL94 – RELAZIONE DI CALCOLO VASCA DI SOLLEVAMENTO	IN0R11EE2CLSL9400002
– SL94 – ALLEGATO ALLA REL. DI CALCOLO VASCA DI SOLLEVAMENTO – TABULATI DI CALCOLO	IN0R11EE2CLSL9400003
– SL94 – RELAZIONE DI CALCOLO SPINTA MONOLITE E ROSTRO	IN0R11EE2CLSL9401001
– SL94 – RELAZIONE DI CALCOLO OPERE PROVVISIONALI	IN0R11EE2CLSL9401101
– SL94 – PIANTA PUNTI LUCE, CAVIDOTTI E IMPIANTO SEMAFORICO	IN0R11EE2P2SL9409001
– SL94 – PIANTA PIAZZOLA IMPIANTI	IN0R11EE2P2SL9409002
– SL94 – PARTICOLARI IMPIANTO DI SOLLEVAMENTO ACQUE	IN0R11EE2BBSL9409002
– SL94 – RELAZIONE DIMENSIONAMENTO ILLUMINOTECNICO	IN0R11EE2ARSL9409001
– SL94 – RELAZIONE DIMENSIONAMENTO DELLE LINEE E DELLE APPARECCHIATURE ELETTRICHE	IN0R11EE2ARSL9409002
– SL94 – SCHEMA UNIFILARE QUADRO GENERALE UTENZE	IN0R11EE2ASL9409001
– SL94 – SCHEMA UNIFILARE QUADRO COMANDO GRUPPO POMPE	IN0R11EE2ASL9409002

NOTE GENERALI

COMMITTENTE:

RFI RETE FERROVIARIA ITALIANA
GRUPPO FERROVIE DELLO STATO

ALTA SORVEGLIANZA:

ITALFERR
GRUPPO FERROVIE DELLO STATO

GENERAL CONTRACTOR:

Cepav due
Consorzio ENI per l' Alta Velocità

INFRASTRUTTURE FERROVIARIE STRATEGICHE DEFINITE DALLA LEGGE OBIETTIVO N. 443/01

LINEA A.V. /A.C. TORINO - VENEZIA Tratta MILANO - VERONA
Lotto funzionale Brescia-Verona
PROGETTO ESECUTIVO

SL94 - SOTTOVIA S.C. VIA MINCIO PK 147+939,504

SEZIONI TRASVERSALI RAMO A - TAV.1/2

GENERAL CONTRACTOR	DIRETTORE LAVORI	SCALA :
Consorzio Cepav due Data:	Valido per Costruzione Data:	1:200

COMMESSA	LOTTO	FASE	ENTE	TIPO DOC.	OPERA/DISCIPLINA	PROGR.	REV.
IN0R	11	E	E2	W9	SL94C0	001	A

PROGETTAZIONE

Rev.	Descrizione	Redatto	Data	Verificato	Data	Progettista Integrato	Data	Progettista
A	EMISSIONE	Rocca	10/08/18	Aiello	10/08/18	Taranta	10/08/18	ORDINE INGEGNERI VERONA E PROVINCIA Ing. Giuseppe Taranta N. 2451
B								
C								

Data: 10/08/18

CIG. 751447334A — File: IN0R11EE2W9SL94C0001A_01.dwg

Progetto cofinanziato dalla Unione Europea

CUP: F81H91000000008

Scala di plot: 1: