PROFILO IV32

SEZIONE IV32-1

PROGRESSIVA 20.00

BASE	
BA1	0.39 m²
BINDER	
BI1	0.20 m²
DEMOLIZIONE PAVIMENTAZIONE	
DP1	1.46 m²
SCAVO	
SC1	0.04 m²
SC2	0.03 m²
Totale:	0.07 m²
MISTO STABILIZZATO	
ST1	0.98 m²
USURA	
US1	0.15 m²
COMPATTAZIONE	
co1	4.90 m

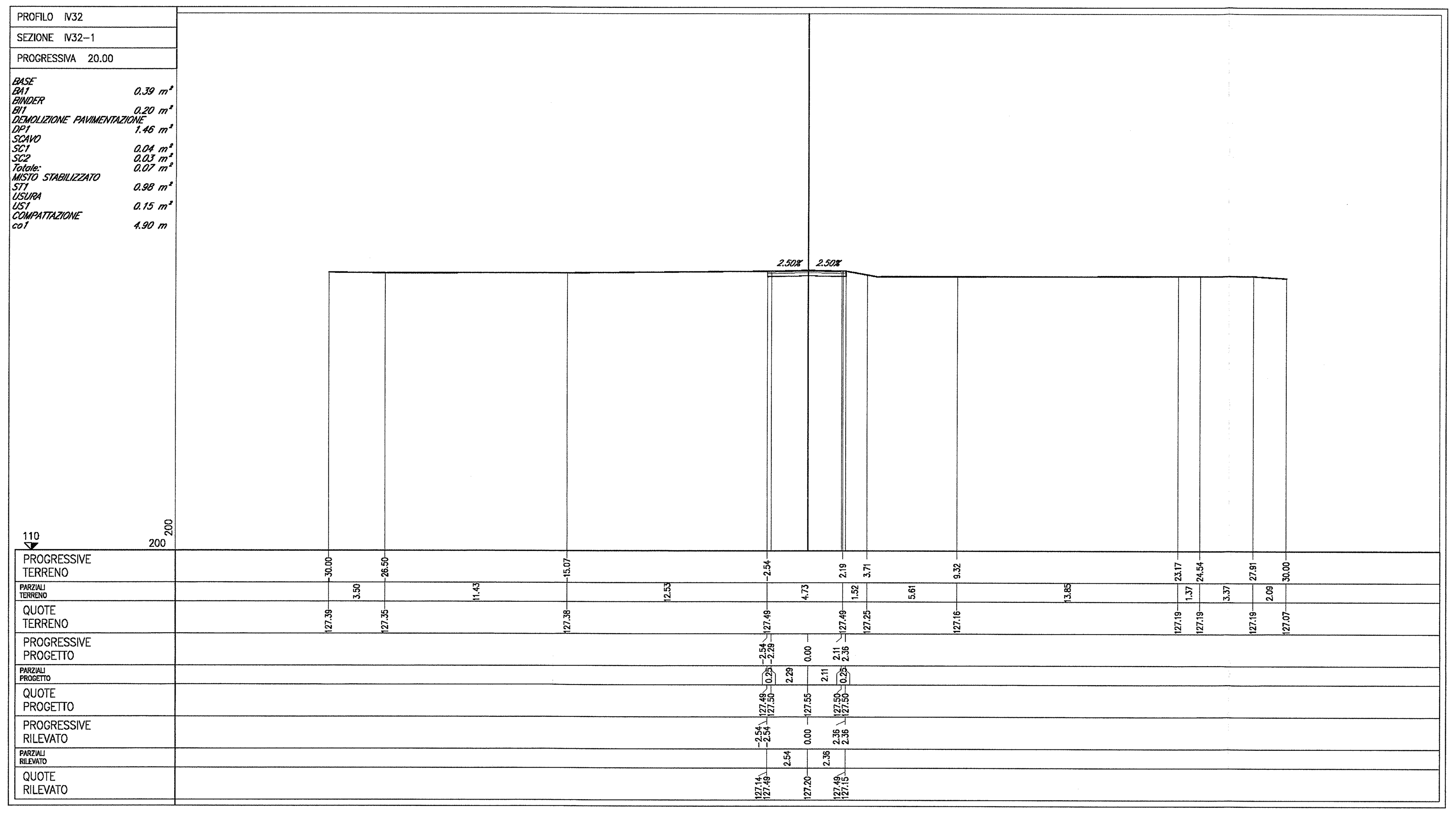

PROFILO IV32

SEZIONE IV32-2

PROGRESSIVA 26.62

BASE	
BA1	0.40 m²
BINDER	
BI1	0.21 m²
SCAVO	
SC1	1.54 m²
MISTO STABILIZZATO	
ST1	1.20 m²
USURA	
US1	0.15 m²
VEGETALE SCARPATE	
VS2	0.35 m²
COMPATTAZIONE	
co1	4.95 m
IDROSEMINA	
id1	1.09 m
SCOTICO	
sc1	1.24 m

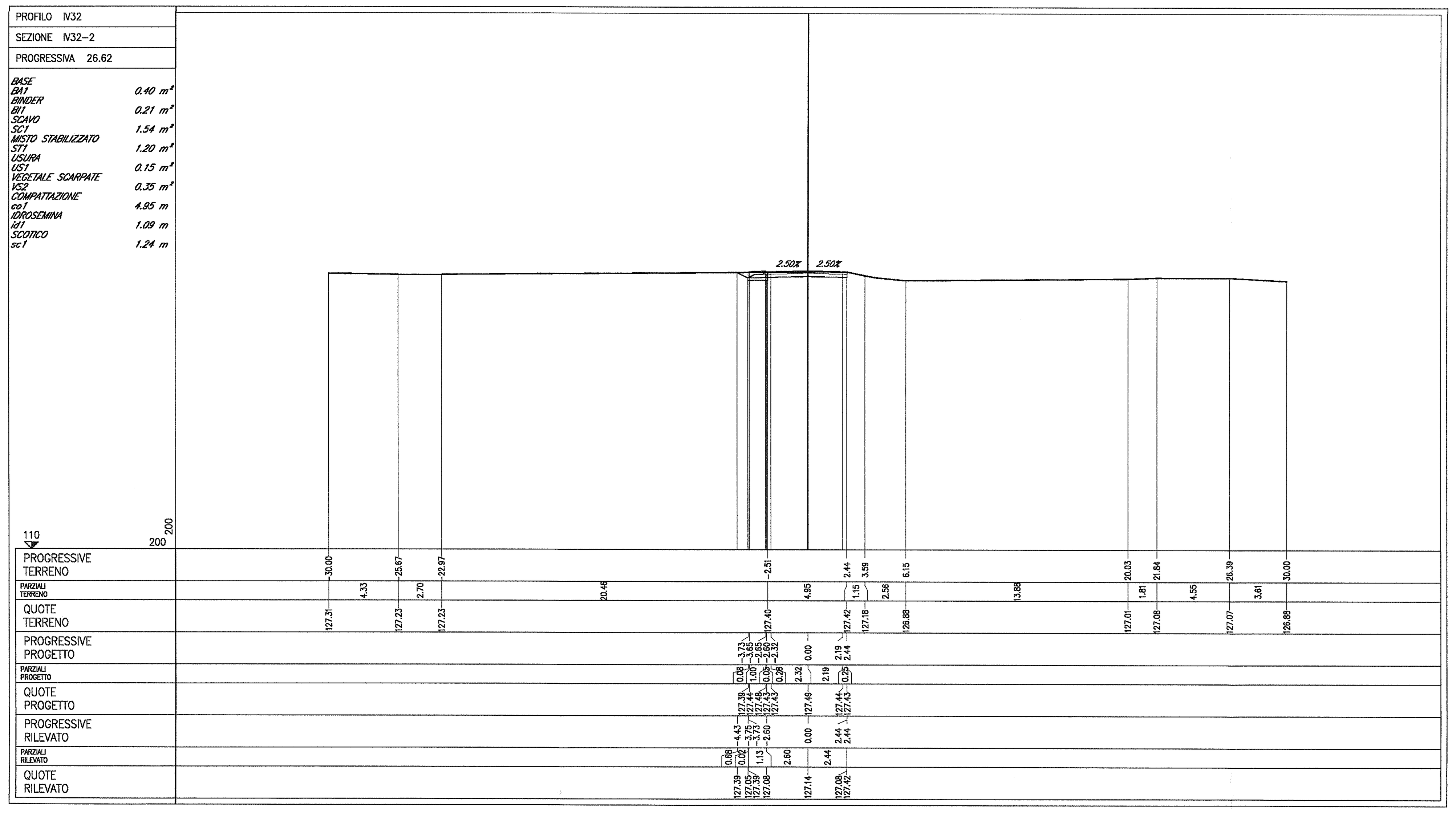

PROFILO IV32

SEZIONE IV32-3

PROGRESSIVA 44.63

BASE	
BA1	0.52 m²
BINDER	
BI1	0.26 m²
DEMOLIZIONE PAVIMENTAZIONE	
DP1	1.54 m²
RILEVATO	
RI1	1.45 m²
RI2	0.02 m²
Totale:	1.47 m²
SCAVO	
SC1	0.03 m²
MISTO STABILIZZATO	
ST1	1.49 m²
USURA	
US1	0.19 m²
VEGETALE SCARPATE	
VS1	0.33 m²
VS2	0.36 m²
Totale:	0.69 m²
IDROSEMINA	
id1	1.04 m
id2	1.97 m
Totale:	3.01 m
SCOTICO	
sc1	1.93 m

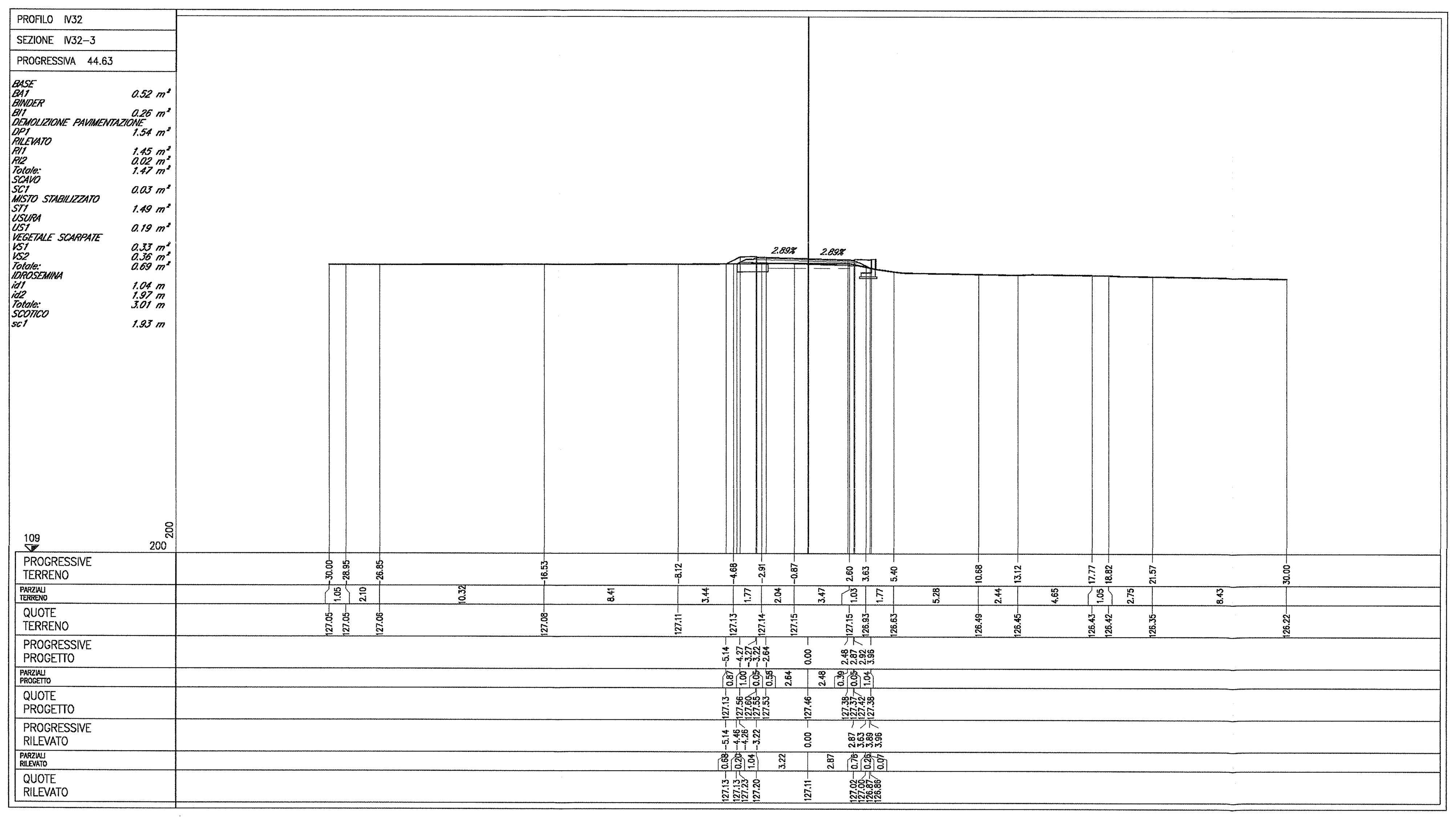

PROFILO IV32

SEZIONE IV32-4

PROGRESSIVA 65.00

BASE	
BA1	0.69 m²
BINDER	
BI1	0.36 m²
DEMOLIZIONE PAVIMENTAZIONE	
DP1	1.59 m²
RILEVATO	
RI1	6.64 m²
SCAVO FOSSI	
SF1	0.49 m²
SF2	1.15 m²
Totale:	1.64 m²
MISTO STABILIZZATO	
ST1	2.07 m²
USURA	
US1	0.25 m²
VEGETALE FOSSI	
VF1	0.08 m²
VF2	0.18 m²
Totale:	0.26 m²
VEGETALE SCARPATE	
VS1	0.61 m²
VS2	0.81 m²
Totale:	1.42 m²
IDROSEMINA	
id1	0.69 m
id2	1.21 m
id3	1.99 m
id4	1.56 m
id5	2.72 m
id6	3.32 m
Totale:	11.49 m
SCOTICO	
sc1	4.73 m
sc2	2.84 m
Totale:	7.57 m

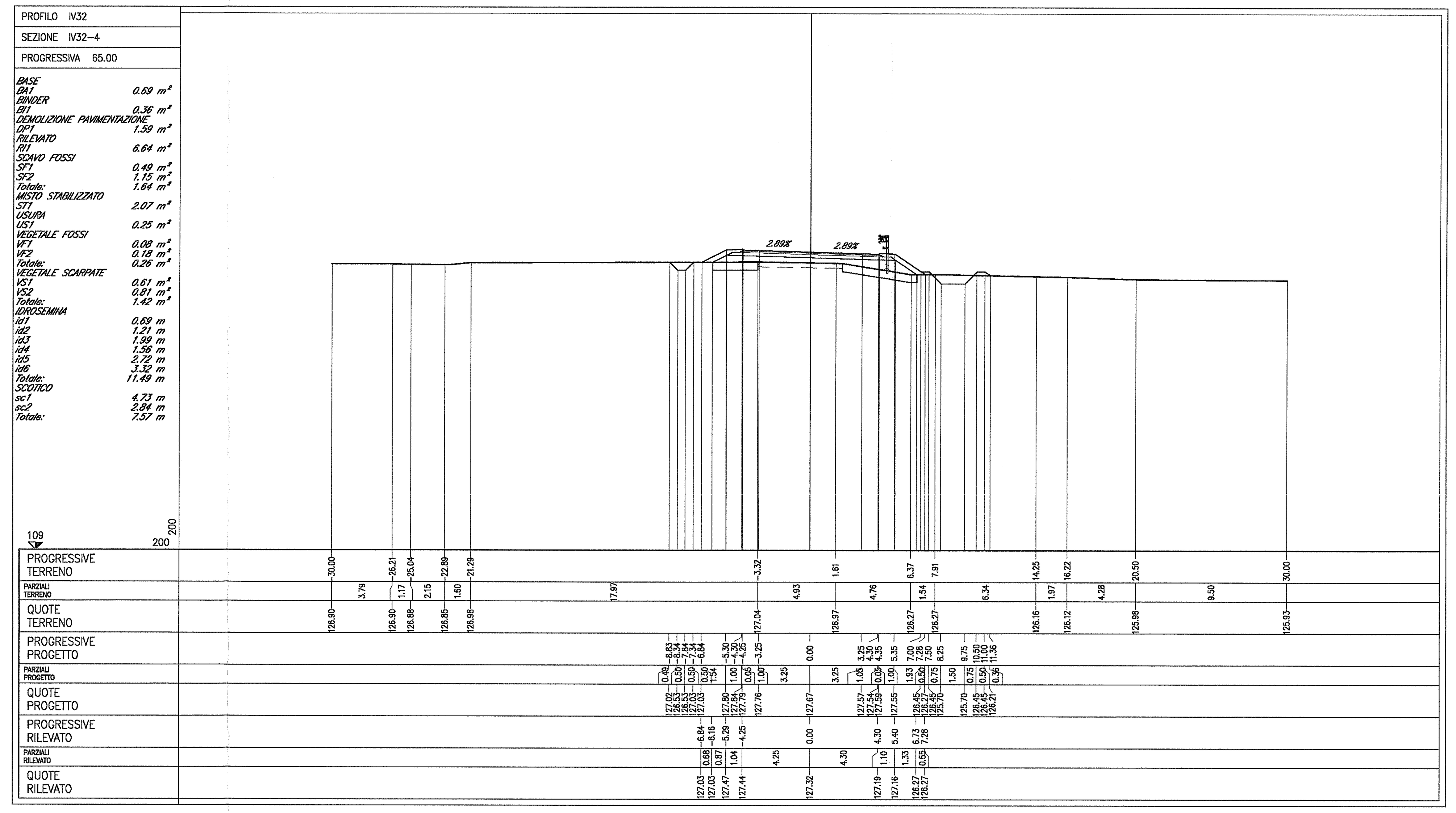

PROFILO IV32

SEZIONE IV32-5

PROGRESSIVA 80.00

BASE	
BA1	0.71 m²
BINDER	
BI1	0.35 m²
DEMOLIZIONE PAVIMENTAZIONE	
DP1	1.70 m²
RILEVATO	
RI1	10.99 m²
SCAVO FOSSI	
SF1	0.49 m²
SF2	1.15 m²
Totale:	1.64 m²
MISTO STABILIZZATO	
ST1	2.07 m²
USURA	
US1	0.25 m²
VEGETALE FOSSI	
VF1	0.08 m²
VF2	0.18 m²
Totale:	0.26 m²
VEGETALE SCARPATE	
VS1	0.99 m²
VS2	0.68 m²
Totale:	1.67 m²
IDROSEMINA	
id1	4.16 m
id2	0.70 m
id3	1.56 m
id4	1.99 m
id5	3.88 m
Totale:	12.29 m
SCOTICO	
sc1	6.07 m
sc2	1.87 m
Totale:	7.94 m

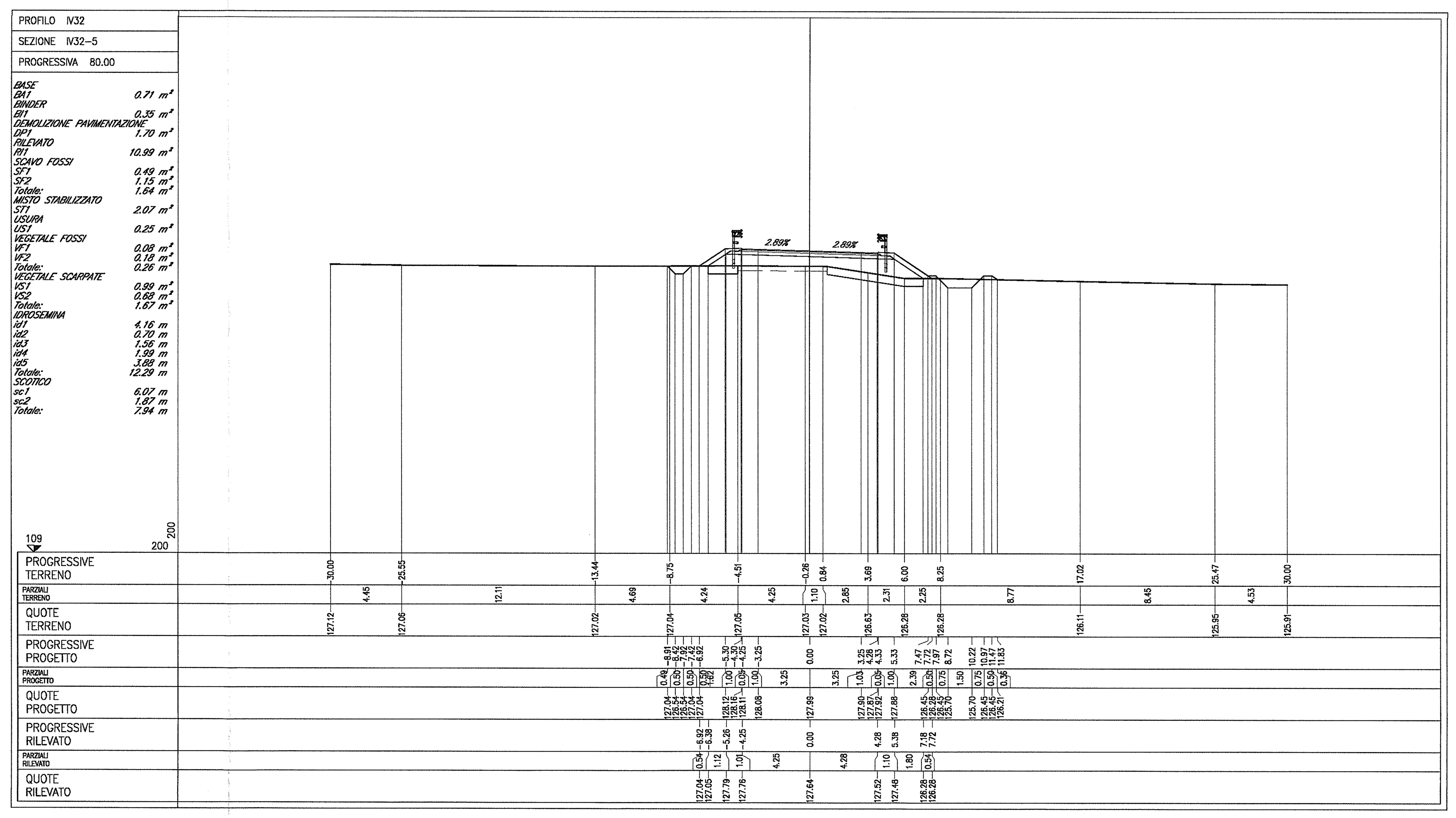

PROFILO IV32

SEZIONE IV32-6

PROGRESSIVA 87.85

BASE	
BA1	0.71 m²
BINDER	
BI1	0.35 m²
DEMOLIZIONE PAVIMENTAZIONE	
DP1	1.74 m²
RILEVATO	
RI1	14.49 m²
SCAVO FOSSI	
SF1	0.51 m²
SF2	1.15 m²
Totale:	1.66 m²
MISTO STABILIZZATO	
ST1	2.05 m²
USURA	
US1	0.26 m²
VEGETALE FOSSI	
VF1	0.07 m²
VF2	0.18 m²
Totale:	0.25 m²
VEGETALE SCARPATE	
VS1	1.10 m²
VS2	0.78 m²
Totale:	1.88 m²
IDROSEMINA	
id1	4.55 m
id2	0.71 m
id3	1.56 m
id4	1.99 m
id5	4.28 m
Totale:	13.09 m
SCOTICO	
sc1	7.02 m
sc2	1.37 m
Totale:	8.39 m

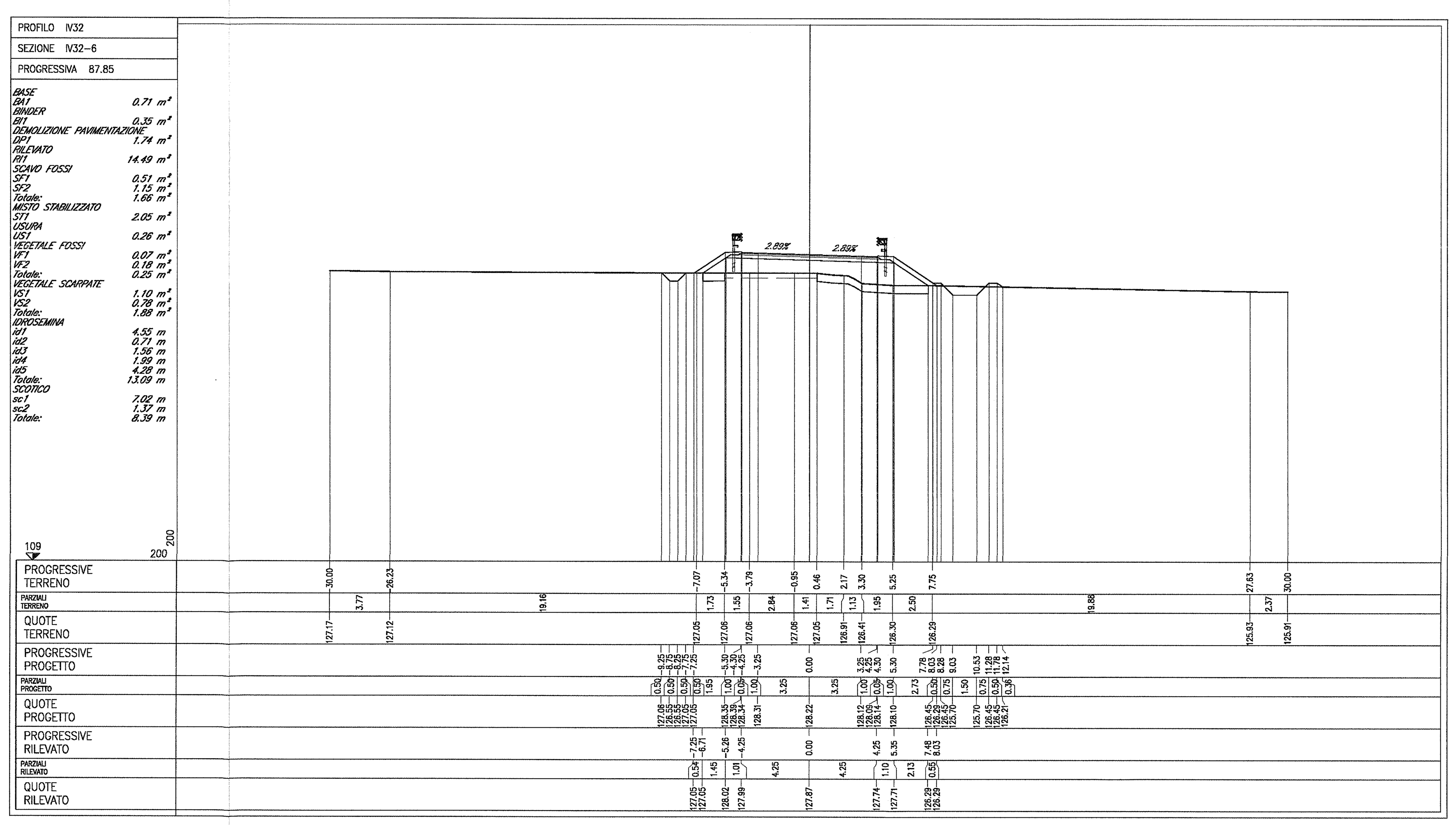

DOCUMENTI DI RIFERIMENTO

DESCRIZIONE	CODICE
IF00 – ELABORATI DI TRACCIAMENTO LINEA AV/AC	
RELAZIONE TECNICA DEL TRACCIAMENTO	IN0R10EE2ROIF0000001
PLANIMETRIA DI TRACCIAMENTO LINEA AC DA KM 136+500.000 A KM 141+000.000 TAV. 8	IN0R10EE2P5IF0000008
PROFILO LONGITUDINALE DI TRACCIAMENTO LINEA AC DA KM 139+400.000 A KM 148+200.000 TAV. 5	IN0R10EE2F5IF0000005
IV00 – CAVALCAFERROVIA TIPOLOGICO	
PRESCRIZIONI MATERIALI E NOTE GENERALI	IN0R11EE24TIV0000001
STRADE CATEGORIA F2 – CARPENTERIA IMPALCATO – DETTAGLI	IN0R11EE2BZIV00A5001
IV32 – CAVALCAFERROVIA SAN GIORGIO – PK 140+780,766	
PIANTA FONDAZIONI E PIANTA IMPALCATO	IN0R11EE2P9IV32A0001
SEZIONE LONGITUDINALE, PROSPETTO LONGITUDINALE E SEZIONE TRASVERSALE	IN0R11EE2PZIV32A0001
PIANTA TRACCIAMENTO SOTTOSTRUTTURE E PLINTI DI FONDAZIONE	IN0R11EE2PZIV32A3001
CARPENTERIA SPALLA A	IN0R11EE2BZIV32A6001
CARPENTERIA SPALLA B	IN0R11EE2BZIV32A6002
CARPENTERIA PILE	IN0R11EE2BZIV32A4002
IV00 – RAMPE CAVALCAFERROVIA TIPOLOGICO	
STRADA DI CATEGORIA F2. SEZIONI TIPO E DETTAGLI. TAVOLA 1/2	IN0R11EE2WBIV00C0002
STRADA DI CATEGORIA F2. SEZIONI TIPO E DETTAGLI. TAVOLA 2/2	IN0R11EE2WZIV00C0001
ZONE DI TRANSIZIONE RILEVATO–CAVALCAFERROVIA	IN0R11EE2WBIV00C0001
SEZIONI TIPO VIABILITA' SECONDARIE. PISTE CICLABILI. PARTICOLARI.	IN0R11EE2BZIV00C9001
IV32 – RAMPE CAVALCAFERROVIA SAN GIORGIO – PK 140+780,766	
RELAZIONE TECNICA GENERALE RAMPE	IN0R11EE2ROIV32C0001
PLANIMETRIA STATO DI FATTO	IN0R11EE2P7IV3200001
PLANIMETRIA DI PROGETTO	IN0R11EE2P7IV3200002
PLANIMETRIA DI TRACCIAMENTO	IN0R11EE2PZIV3200001
PROFILI LONGITUDINALI	IN0R11EE2F7IV3200001
DIAGRAMMA DI VISUALE LIBERA E VELOCITA'	IN0R11EE2D7IV3200001
ASSE PRINCIPALE. SEZIONI TRASVERSALI. TAVOLA 2/4	IN0R11EE2W9IV3200002
ASSE PRINCIPALE. SEZIONI TRASVERSALI. TAVOLA 3/4	IN0R11EE2W9IV3200003
ASSE PRINCIPALE. SEZIONI TRASVERSALI. TAVOLA 4/4	IN0R11EE2W9IV3200004
ROTATORIA. SEZIONI TRASVERSALI. TAVOLA 1/2	IN0R11EE2W9IV32C0001
ROTATORIA. SEZIONI TRASVERSALI. TAVOLA 2/2	IN0R11EE2W9IV32C0002
PLANIMETRIA SEGNALETICA	IN0R11EE2P7IV320B001
PLANIMETRIA BARRIERE DI SICUREZZA	IN0R11EE2P7IV320B002
PLANIMETRIA FASI COSTRUTTIVE	IN0R11EE2PZIV3201001
SMALTIMENTO ACQUE METEORICHE. RELAZIONE IDRAULICA	IN0R11EE2RIIV320B001
SMALTIMENTO ACQUE METEORICHE. PLANIMETRIA	IN0R11EE2P7IV320B001
RELAZIONE TECNICA E DI CALCOLO TOMBINI	IN0R11EE2CLIV32C8001
TOMBINO CIRCOLARE DN500 RAMPA SUD PK 0+048,288. CARPENTERIA, ARMATURA E DATI DI TRACCIAMENTO	IN0R11EE2BZIV32C8001
IMPIANTO DI ILLUMINAZIONE. RELAZIONE ILLUMINOTECNICA E DI CALCOLO	IN0R11EE24RIV320B001
IMPIANTO DI ILLUMINAZIONE ROTATORIA. PLANIMETRIA E PARTICOLARI COSTRUTTIVI	IN0R11EE2PZIV32CB001
IMPIANTO DI ILLUMINAZIONE. SCHEMI ELETTRICI	IN0R11EE24AIV320B001
DETTAGLI COSTRUTTIVI ED ELEMENTI DI FINITURA	IN0R11EE2BZIV320B001

NOTE GENERALI

– TUTTE LE MISURE SONO ESPRESSE IN METRI

COMMITTENTE: RFI RETE FERROVIARIA ITALIANA GRUPPO FERROVIE DELLO STATO

ALTA SORVEGLIANZA: ITALFERR GRUPPO FERROVIE DELLO STATO

GENERAL CONTRACTOR: Cepav due – Consorzio ENI per l' Alta Velocità

INFRASTRUTTURE FERROVIARIE STRATEGICHE DEFINITE DALLA LEGGE OBIETTIVO N. 443/01

LINEA A.V. /A.C. TORINO - VENEZIA Tratta MILANO - VERONA
Lotto funzionale Brescia-Verona
PROGETTO ESECUTIVO

IV32 - CAVALCAFERROVIA SAN GIORGIO - PK 140+780,766

Asse principale. Sezioni trasversali. Tavola 1/4

GENERAL CONTRACTOR	DIRETTORE LAVORI	SCALA :
Consorzio Cepav due – Consorzio Cepav due Il Direttore del Consorzio (Ing. T. Taranta)	~~Valido per Costruzione~~	1:200
Data: 06 FEB 2019	Data:	

COMMESSA	LOTTO	FASE	ENTE	TIPO DOC.	OPERA/DISCIPLINA	PROGR.	REV.
IN0R	11	E	E2	W9	IV3200	001	A

PROGETTAZIONE

Rev.	Descrizione	Redatto	Data	Verificato	Data	Approvato	Data	IL PROGETTISTA
A	EMISSIONE	Attanasio	12/09/18	Piacentini	12/09/18	Taranta	12/09/18	PIACENTINI Dott. Ing. Luca Piacentini Ordine degli Ingegneri di Bologna
B								Data: 12/09/18
C								

CIG. 751447334A

File: IN0R11EE2W9IV3200001A_10.dwg

Progetto cofinanziato dalla Unione Europea

Stampato dal Service di plottaggio ITALFERR S.p.A. ALBA S.r.l.

CUP: F81H91000000008

Scala di plot: 1:1