



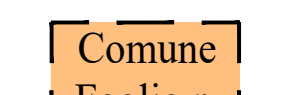
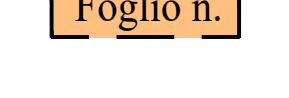








**PROGETTO DI POTENZIAMENTO  
DELL'IMPIANTO EOLICO NEI COMUNI DI MOTTA  
MONTECORVINO E VOLTURARA APPULA (FG),  
IN LOCALITA' SERRA DEFENZA,  
DELLA POTENZA COMPLESSIVA DI 42 MW**

**BFP** Tecnico  
ing. Danilo POMPONIO

**Collaborazioni**  
ing. Milena Migliorico  
ing. Antonio Cresafulli  
ing. Tommaso Mancini  
ing. Giovanni Scuderi  
ing. Donisio Staffieri  
ing. Giuseppe Federico Zingarelli  
geom. Francesco Mangano  
geom. Claudio A. Zingarelli

TAVOLA	TITOLO	COMMESSA	TIPOLOGIA
C04	PLANIMETRIA IMPIANTO SU CARTA CATASTALE	19042	D
REVISIONE		CODICE ELABORATO	
00		DW19042D-C04	
FOGLIO		SOSTITUISCE	SOSTITUITO DA
1/1		NOME FILE	SCALA
REV	DATA	DISegnATO	CONTROLLATO
01	20/07/2019	Zingarelli	Migliorico
02			Pomponio
03			
04			
05			

**Legenda**

-  Limite Fogli di mappa
-  Limite Comunale
-  Comune
-  Foglio n.
-  Aerogeneratore
-  Piazzola Definitiva
-  Occupazione Temporanea:  
Raccordi Stradali Orizzontali
-  Viabilità Esistente
-  Viabilità Esistente da Adeguare
-  Viabilità da Realizzare
-  Elettrodotto interrato da realizzare
-  Elettrodotto interrato esistente

