ERG Wind 4 s.r.l.
Via De Marini, 1 - 16149 Genova (GE)

PROGETTO DI POTENZIAMENTO DELL'IMPIANTO EOLICO NEI COMUNI DI MOTTA MONTECORVINO E VOLTURARA APPULA (FG), IN LOCALITA' SERRA DEFENZA, DELLA POTENZA COMPLESSIVA DI 42 MW

Via Napoli, 363/I - 70132 Bari - Italy
tel (+39) 0805046361 - fax (+39) 0805619384
www.bfpgroup.net - info@studiobfp.com
AZIENDA CON SISTEMA GESTIONE QUALITÀ E AMBIENTE
UNI EN ISO 9001:2015
UNI EN ISO 14001:2015
OHSAS 18001:2007
CERTIFICATO DA CERTIQUALITY

Tecnico
ing. Danilo POMPONIO

Collaborazioni
ing. Milena MIGLIONICO
ing. Antonio CRISAFULLI
ing. Tommaso MANCINI
ing. Giovanna SCUDERI
ing. Giuseppe Federico ZINGARELLI
geom. Francesco MANGINO
geom. Claudio A. ZINGARELLI

Responsabile Commessa
ing Danilo POMPONIO

TAVOLA	TITOLO	COMMESSA	TIPOLOGIA
V12	**FOTOINSERIMENTI**	19042	D
		CODICE ELABORATO	
		DW19042D-V12	
REVISIONE		SOSTITUISCE	SOSTITUITO DA
00		-	-
FOGLIO	Tutte le informazioni tecniche contenute nel presente documento sono di proprieta' esclusiva dello Studio Tecnico BFP S.r.l e non possono essere riprodotte, divulgate o comunque utilizzate senza la sua preventiva autorizzazione scritta. All technical information contained in this document is the exclusive property of Studio Tecnico BFP S.r.l. and may neither be used nor disclosed without its prior written consent. (art. 2575 c.c.)	NOME FILE	SCALA
1/1		DW19042D-V12.dwg	1:100.000

REV	DATA	MODIFICA	DISEGNATO	CONTROLLATO	APPROVATO
00	20/07/2019	Emissione	Scuderi	Miglionico	Pomponio
01					
02					
03					
04					
05					

Disegno elaborato con sistema AUTOCAD. E' vietata la modifica manuale.

Mod. P-20/A0+ rev.2 22.08.18

LEGENDA

- Aerogeneratori
- Area di inviluppo di 1 km
- Aree di inviluppo di 9 km = 50*Htip
- Limite comunale
- BP - Immobili e aree di notevole interesse pubblico (PPTR Puglia)
- ● Luoghi panoramici (PPTR Puglia)
- Sito archeologico (PPTR Puglia)
- Centri urbani
- Coni visuali (PPTR Puglia)
- Rete dei tratturi e relativo buffer di 30m/100m (PPTR Puglia)
- Strade a valenza paesaggistica (PPTR Puglia)
- Strade panoramiche (PPTR Puglia)
- Siti di rilevanza naturalistica (Puglia, Campania e Molise)
- VINCOLO PAESAGGISITCO L.1497/39 (REGIONE MOLISE)
- Vn. Vn. Punti di scatto - Viste panoramiche foinserimenti (cfr. EOL-SIA-11)

N
W
E
S

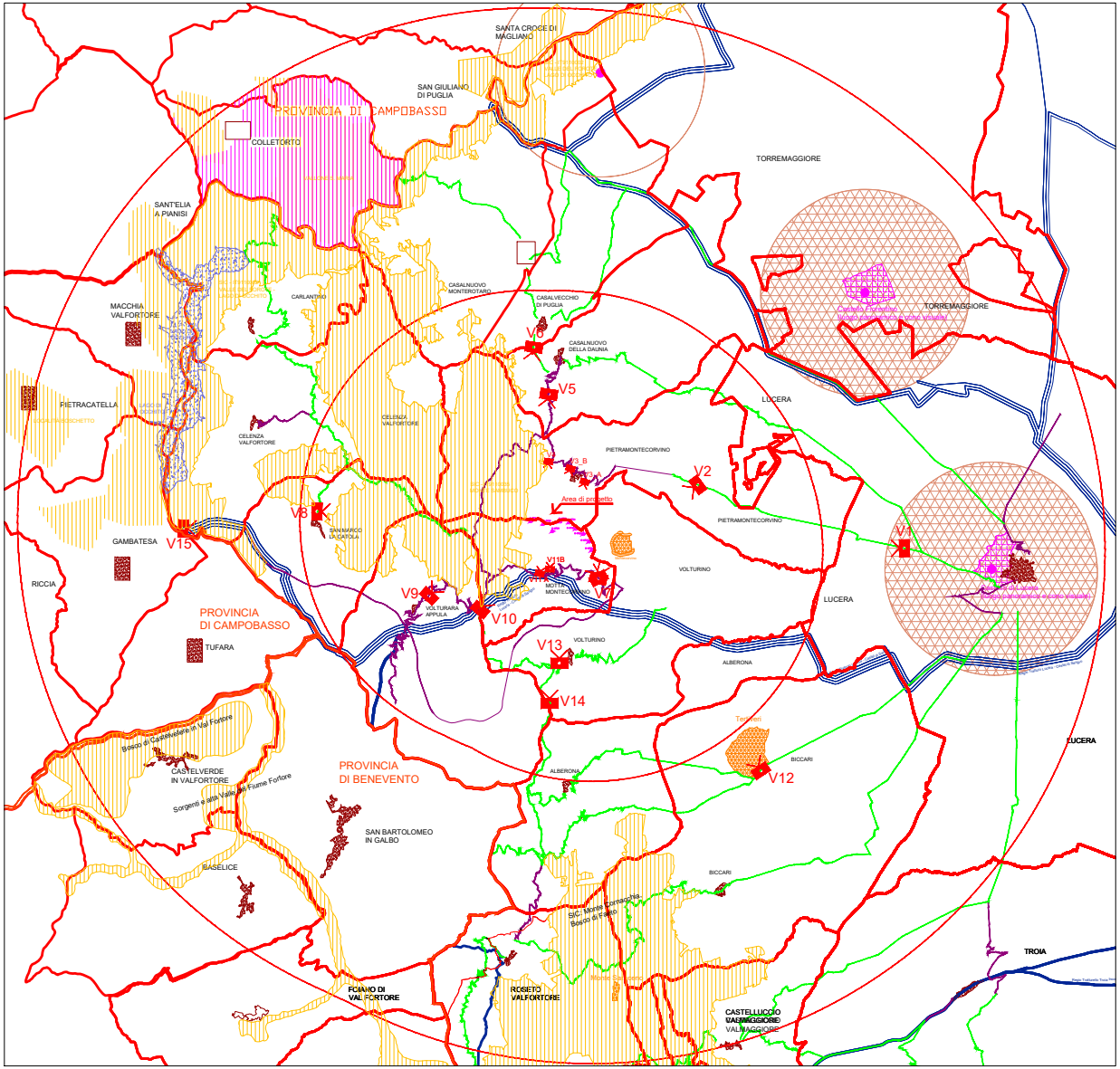
SANTA CROCE DI MAGLIANO
SAN GIULIANO DI PUGLIA
PROVINCIA DI CAMPOBASSO
COLLETORTO
TORREMAGGIORE
SANT'ELIA A PIANISI
CASALNUOVO MONTEROTARO
CARLANTINO
CASALVECCHIO DI PUGLIA
MACCHIA VALFORTORE
CASALNUOVO DELLA DAUNIA
Castello Fiorentino (luogo panoramico e cono visuale)
TORREMAGGIORE
V6
V5
PIETRACATELLA
LAGO DI OCCHITO
LOCALITÀ BOSCHETTO
CELENZA VALFORTORE
CELENZA VALFORTORE
LUCERA
PIETRAMONTECORVINO
V3_B
V3_A
V2
Area di progetto
V8
SAN MARCO LA CATOLA
GAMBATESA
V15
PIETRAMONTECORVINO
V1
RICCIA
V11B
V11A
MOTTA MONTECORVINO
V7
VOLTURINO
V9
VOLTURARA APPULA
V10
LUCERA
Castello di Lucera (luogo panoramico e cono visuale)
PROVINCIA DI CAMPOBASSO
TUFARA
V13
VOLTURINO
ALBERONA
V14
Bosco di Castelvetere in Val Fortore
CASTELVERDE IN VALFORTORE
Tertiveri
LUCERA
BICCARI
V12
PROVINCIA DI BENEVENTO
ALBERONA
Sorgenti e alta Valle del Fiume Fortore
SAN BARTOLOMEO IN GALBO
BASELICE
BICCARI
SIC: Monte Cornacchia-Bosco di Faeto
TROIA
FOIANO DI VALFORTORE
ROSETO VALFORTORE
Monte Sambuco
CASTELLUCCIO VALMAGGIORE
VALMAGGIORE

Vista 1 - ante operam

Vista 1 - post opera

Vista lungo la SP5 (in questo tratto classificata a valenza paesaggistica nel PPTR) che proviene dalla pianura di Lucera, in direzione dell'impianto posto ad oltre 12 km, data l'elevata distanza sono teoricamente visibili gli aerogeneratori.


18 17 16 15 14 13 12 11 6 1 10 2 4 5 3 9 7 8



Vista 2 - ante operam

Vista 2 - post opera

Vista lungo la SP5 (in questo tratto classificata a valenza paesaggistica nel PPTR) che proviene dalla pianura di Lucera, in direzione dell'impianto posto ad oltre 5 km, nonostante la distanza ridotta sono teoricamente visibili gli aerogeneratori esistenti e quelli di progetto. I salti altimentri presenti coprono la vista dell'area di progetto. Gli aerogeneratori che si vedono sono gli altri impianti esistenti.

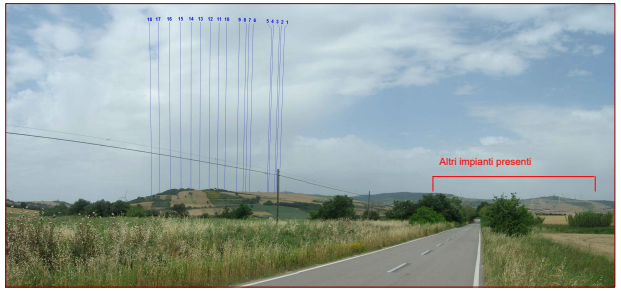
18 17 16 15 14 13 12 11 10 9 8 7 6 5 4 3 2 1
Altri impianti presenti

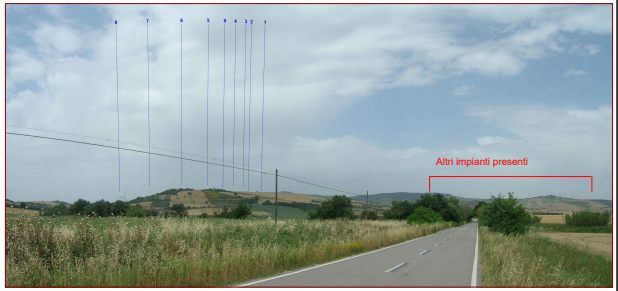
8 7 6 5 9 4 3 2 1
Altri impianti presenti

Vista 3A - ante operam

Vista 3A - post opera

Vista dalla periferia del centro abitato di Pietramontecorvino, lungo ła SP5 (strada panoramica nel PPTR), distanza inferiore a 2 km dall'area di progetto, è visibile la quasi totalità dell'impianto esistente e di progetto. Effetto cumulativo e barriera visiva dimezzata con l'intervento progettuale di potenziamento.


18 17 16 15 14 13 12 11 10 9 8 7 6 5 4



Vista 3B- ante operam

Vista 3B - post opera


18 17 16 15 14 13 12 11 10 9 8 7 6
Altri impianti presenti


8 7 6 5 4 3 9 2 1
Altri impianti presenti

Vista 4 - ante operam

Vista 4 - post opera

Vista lungo la SP5 (strada panoramica nel PPTR), nel tratto tra il paese di Pietramontecorvino e Casalnuovo della Daunia, distanza di circa 2 km dall'area di progetto, è visibile la quasi totalità dell'impianto esi
Effetto cumulativo e barriera visiva dimezzata con l'intervento progettuale di potenziamento


18 17 15 16 14 13 12 11 10 9 8 7 6 5 4 3 2 1



Vista 5 - ante-post operam

Vista è lungo la SP5 (strada panoramica nel PPTR), dalla periferia del centro abitato di Casalnuovo della Daunia, a distanza minima di circa 5 km dall'area di progetto. **L'impianto esistente e quello d**
visibili. L'andamento orografico variabile del terreno né impedisce la vista. Nel cono visivo sono presenti gli altri aerogeneratori esistenti nel territorio.


ingombro visuale impianto

Vista 6 - ante-post operam

Vista è lungo la SP5 (strada a valenza paesaggistica nel PPTR in questo tratto), dalla periferia del centro abitato di Casalvecchio della Daunia, a distanza minima di circa 6/7 km dall'area di progetto.
L'impianto esistente e quello di progetto non sono visibili. L'andamento orografico variabile del terreno né impedisce la vista. Nel cono visivo sono presenti gli altri aerogeneratori esistenti nel territori


ingombro visuale impianto

stente e di progetto.

i progetto non sono

o.

Vista 7 - ante operam

Vista lungo la SP 368, classificata panoramica nel PPTR, di fronte il sito archeologico Montecorvino, ad una distanda di circa 1 / 2 km dall'area d'impianto. L'impianto esistente e quello di progetto è visibile. Nel cono visivo sono presenti gli altri aerogeneratori esistenti nel territorio di Volturino e di Pietramontecorvino. L'effetto cumulativo e di barriera visiva viene ridotto con l'intervento progettuale.


2 3 4 5 6 7 8 9 10 11 12 13 14 15 16 17 18
Altri impianti presenti

Vista 7 - post opera


1 2 9 3 4 5 6 7 8
Altri impianti presenti

Vista 8 - ante-post operam

Vista dalla periferia di San Marco la Catola, ad una distanza di oltre 8 km dall'area d'impianto. **L'impianto esistente e quello di progetto non sono visibili**. L'andamento orografico variabile del terreno e la fitta boscaglia né impedisce la vista


ingombro visuale impianto

Vista 9 - ante-post operam

Vista dalla periferia di Volturara Appula, ad una distanza di circa 4/5 km dall'area d'impianto. **L'impianto esistente e quello di progetto non sono visibili**. L'andamento orografico variabile del terreno e la fitta boscaglia né impedisce la vista


ingombro visuale impianto

Vista 10 - ante operam

Vista lungo la SP368 (classificata panoramica nel PPTR), in prossimità Regio tratturo Lucera - Castel di Sangro, a confine con l'area SIC Monte Sambuco, ad una distanza di circa 3/4 km dall'area d'impianto. **L'impianto esistente e quello di progetto sono solo parzialmente visibili**. L'andamento orografico variabile del terreno e la fitta boscaglia né impedisce la vista. Nel cono visivo sono presenti gli altri aerogeneratori esistenti nel territorio di Volturino e Pietramontecorvino. L'effetto cumulativo e di barriera visiva viene ridotto con l'intervento progettuale.

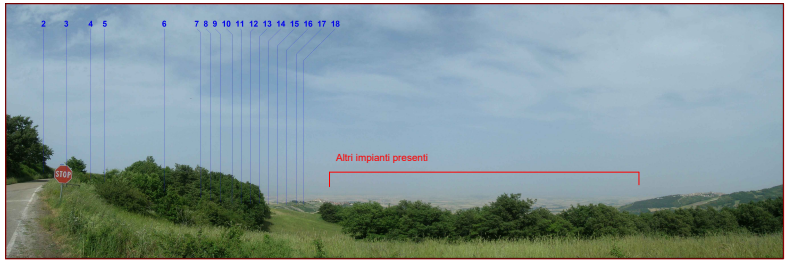
2 3 4 5 6 7 8 9 10 11 12 13 14 15 16 17 18
Altri impianti presenti
STOP

Vista 10 - post operam


1 2 3 9 4 5 6 7 8
Altri impianti presenti
STOP

Vista 12 - ante-post operam

Vista lungo la SP 130, classificata a valenza paesaggistica nel PPTR, di fronte il sito archeologico Tertivieri, ad una distanza di oltre 10 km dall'area d'impianto. **L'impianto esistente e quello di progetto non sono visibili**. L'andamento orografico variabile del terreno e la fitta boscaglia né impedisce la vista.


ingombro visuale impianto

Vista 15- ante-post operam

Vista all'entrata della SS17 per Campobasso, a confine tra la Regione Puglia e la Regione Molise, in prossimità del Lago Occhito, ad una distanza di oltre 10 km dall'area d'impianto. **L'impianto esistente e quello di progetto non sono visibili**.
L'elevata distanza, l'andamento orografico variabile del terreno e la fitta boscaglia né impedisce la vista.


ingombro visuale impianto

Vista 11A - ante operam

Vista dalla periferia del centro abitato di Motta Montecorvino, lungo la SP369 (strada panoramica nel PPTR), a distanza minima inferiore a 2 km dall'area di progetto.
L'impianto esistente e quello di progetto è visibile. L'andamento orografico del terreno è talmente variabile che la visibilità complessiva dell'impianto non si ha quasi mai, inoltre la vista dell'area di progetto è sempre discontinua lungo la SP368. L'effetto cumulativo e di barriera visiva viene ridotto con l'intervento progettuale.


1
2
3
4
5
6
7
8
9
10
11
12
13
14
15
16
17
18

Vista 11B - post opera



Vista 11A - ante operam


1
2
3
4
5
6
7
8
9
10
11
12
13
14
15
16
17
18

Vista 11B - post opera



Vista 13 - ante operam

Vista sono dalla periferia del centro abitato di Volturino, lungo la SP134 (strada a valenza paesaggistico nel PPTR), a distanza minima superiore a 5 km dall'area di progetto.
La distanza è importante per cui solo teoricamente l'impianto esistente e quello di progetto sono parzialmente visibili. L'andamento orografico del terreno è talmente variabile che la visibilità complessiva dell'impianto non si ha quasi mai, inoltre la vista dell'area di progetto è sempre discontinua lungo le strade presente in territorio di Volturino.
L'effetto cumulativo e di barriera visiva viene ridotto con l'intervento progettuale.


1
2
3
4
5
6
7
8
9
10
11
12
13
14
15
16
17
18

Vista 13 - post operam



Vista 14 - ante operam

Vista sono dalla periferia del centro abitato di Volturino, lungo la SP134 (strada a valenza paesaggistico nel PPTR), a distanza minima superiore a 6 km dall'area di progetto.
La distanza è importante per cui solo teoricamente l'impianto esistente e quello di progetto sono parzialmente visibili. L'andamento orografico del terreno è talmente variabile che la visibilità complessiva dell'impianto non si ha quasi mai, inoltre la vista dell'area di progetto è sempre discontinua lungo le strade presente in territorio di Volturino.
L'effetto cumulativo e di barriera visiva viene ridotto con l'intervento progettuale.


1
2
3
4
5
6
7
8
9
10
11
12
13
14
15
16
17
18

Vista 14 - post operam