

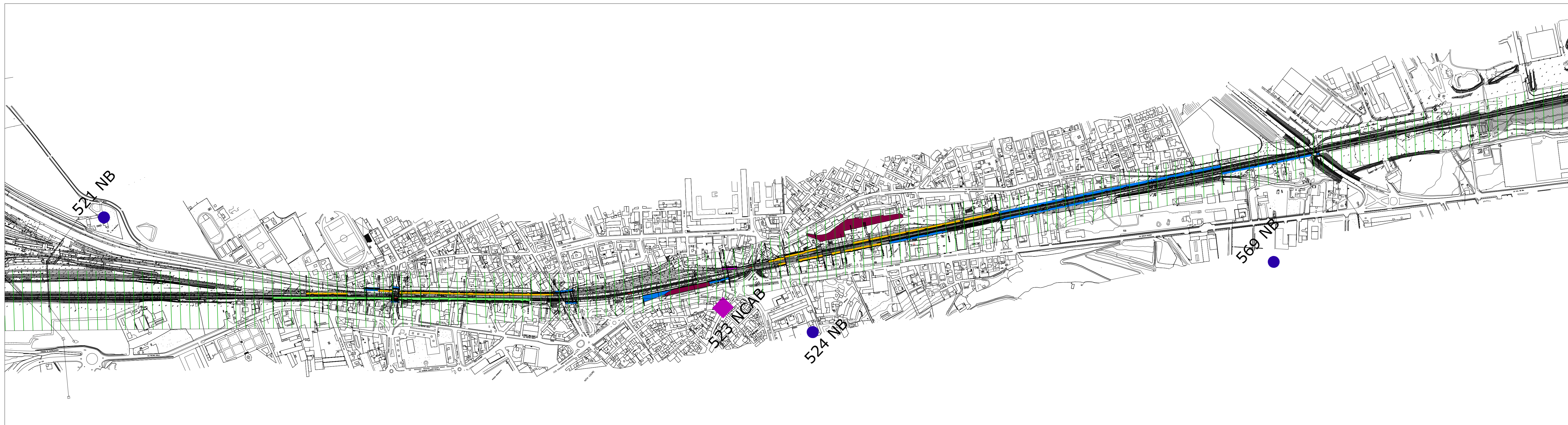


SCALA 1:5000

LEGENDA ARCHEOLOGICA

datazione del sito segnalato		fonti	
	ere geologiche	A	archivio della Soprintendenza
	preistorico	B	notizia bibliografica
	protostorico	N	notizie storiche
	età barbarica/altomedievale	T	toponimo
	medievale	F	foto-aerea
	postmedievale	S	survey
	indeterminato	I	indagini preventive

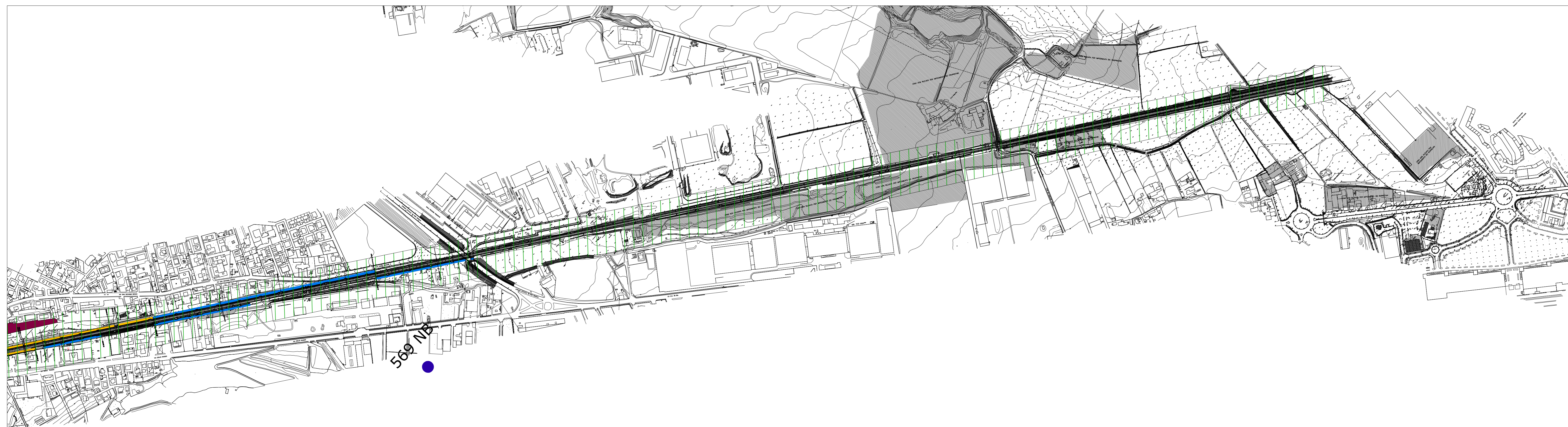

tipologia di sito segnalato	
	necropoli
	insediamento
	reperito sporadico
	localizzazione di sito non archeologico



SCALA 1:5000

LEGENDA CANTIERIZZAZIONE

	AREA DI CANTIERE-Realizzazione barriera da esterno linea
	AREA DI CANTIERE-Realizzazione barriera da interno linea con deviazione del traffico
	AREA DI CANTIERE-Realizzazione barriera da interno linea senza deviazione del traffico
	AREA DI CANTIERE-Realizzazione barriera da interno linea senza deviazione del traffico. Micropali esterni alla recinzione RFI
	AREA DI CANTIERE-Ingresso mezzi/stoccaggio materiali



SCALA 1:5000

RISCHIO MEDIO BASSO

COMMITTENTE: **RFI**
RETE FERROVIARIA ITALIANA
GRUPPO FERROVIE DELLO STATO ITALIANE

ALTA SORVEGLIANZA: **ITALFERR**
GRUPPO FERROVIE DELLO STATO ITALIANE

GENERAL CONTRACTOR: **COIV**
Costruzioni e Impianti Integrati e Viario

INFRASTRUTTURE FERROVIARIE STRATEGICHE DEFINITE DALLA LEGGE OBIETTIVO N.443/01
TRATTA A.V./A.C. TERZO VALICO DEI GIOVI
PROGETTO ESECUTIVO

INDAGINI ARCHEOLOGICHE NUOVA INTERCONNESSIONE (Ex Shunt)
Comune Di Novi Ligure
Carta Di Rischio Relativo

GENERAL CONTRACTOR Coiv Coiv S.p.A. Via N. Mezzano	DIRETTORE LAVORI	SCALA: 1:5000
--	------------------	------------------

COMMESSA	LOTTO	FASE	ENTE	TIPO DOC.	OPERADISCIPLINA	PROGR.	REV.
I G 5 1	0 5	E	C V	G 5	A H V A 0 0	0 0 2	A

Rev.	Descrizione emissione	Redatto	Data	Verificato	Data	Progettista	Data	IL PROGETTISTA
001	Prima emissione	COIV	25/07/2019	COIV	25/07/2019	A. Mancipelli	25/07/2019	

Nome File: 000-000-01-00-0000-00-000-000
CUP: F11H0000000000000