




SCALA 1:100.000

LEGENDA

-  **Visibilità bassa:** per colture allo stato avanzato di crescita
-  **Visibilità nulla:** per zone incolte
-  **Non indagabile:** per zone urbanizzate; aree ad accesso vietato; cave esistenti
-  **UR 1** Unità di ricognizione

COMMITTENTE:  **RFI**
RETE FERROVIARIA ITALIANA
GRUPPO FERROVIE DELLO STATO ITALIANE

ALTA Sorveglianza:  **ITALFERR**
GRUPPO FERROVIE DELLO STATO ITALIANE

GENERAL CONTRACTOR:  **COGIV**
Consorzio Costruzioni Integrati Verona


INFRASTRUTTURE FERROVIARIE STRATEGICHE DEFINITE DALLA LEGGE OBIETTIVO N.443/01
TRATTA A.V./A.C. TERZO VALICO DEI GIOVI
PROGETTO ESECUTIVO

INDAGINI ARCHEOLOGICHE NUOVA INTERCONNESSIONE (Ex Shunt)
Comune Di Novi Ligure
Carta della visibilità dei suoli

GENERAL CONTRACTOR Consorzio Cociv Via S. Matteo	DIRETTORE LAVORI	SCALA: varie
--	------------------	-----------------

COMMESSA	LOTTO	FASE	ENTE	TIPO DOC.	OPERASUBDISCIPLINA	PROG.	REV.
I G 5 1	0 5	E	C V	G Z	A H V A 0 0	0 0 1	A

PROGETTAZIONE							
Rev.	Descrizione emissione	Redatto	Data	Verificato	Data	Progettista	Data
AD0	Prima emissione	COGIV	25/07/2019	COGIV	25/07/2019	A. Mancarella	25/07/2019

 **COGIV**
DIREZIONE REGIONALE DEL TERRITORIO
n. 6271/R

Nome File: I:\2019\A.C. TERZO VALICO\A.V.01\A00
CLP: F311-0220000000

SCALA 1:5000