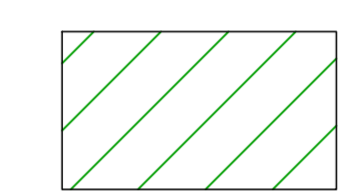


Scala 1:5000



SCALA 1:100.000

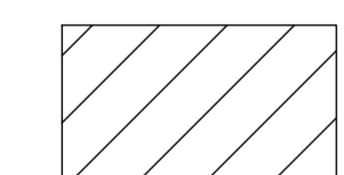
LEGGENDA



Visibilità bassa per colture allo stato avanzato di crescita



Visibilità nulla: per zone incolte



Non indagabile: per zone urbanizzate; aree ad accesso vietato; cave esistenti



Unità di ricognizione



CAVIDOTTO 132kV INTERRATO SOTTO VIABILITA' ESISTENTE



ADEGUAMENTO VIABILITA' ESISTENTE



CAVIDOTTO 132kV INTERRATO SOTTO ADEGUAMENTO VIABILITA' ESISTENTE




NUOVA VIABILITA'



CAVIDOTTO 132kV INTERRATO SOTTO NUOVA VIABILITA'



COMMITTENTE:  **RFI**
RETE FERROVIARIA ITALIANA
GRUPPO FERROVIE DELLO STATO ITALIANO

ALTA Sorveglianza:  **ITALFERR**
GRUPPO FERROVIE DELLO STATO ITALIANO

GENERAL CONTRACTOR:  **COCIV**
Consorzio Costruzioni Programmi Viabilità

INFRASTRUTTURE FERROVIARIE STRATEGICHE DEFINITE DALLA LEGGE OBIETTIVO N.443/01
TRATTA A.V./A.C. TERZO VALICO DEI GIOVI
PROGETTO ESECUTIVO

INDAGINI ARCHEOLOGICHE NUOVA INTERCONNESSIONE (Ex Shunt)

Comune Di Pozzolo Formigaro
Carta Della Visibilità Dei Suoli

GENERAL CONTRACTOR Consorzio Cociv Via M. Moretti	DIRETTORE LAVORI	SCALA: vari
--	------------------	----------------

COMMESSA	LOTTO	FASE	ENTE	TIPO DOC.	OPERAZIONE/P.A.	PROGR.	REV.
IG51	05	E	CV	GZ	AHVIA00	004	A

Rev.	Descrizione emissione	Redatto	Data	Verificato	Data	Progettista	Data	IL PROGETTISTA
A01	Prima emissione	COCIV	25/07/2019	COCIV	25/07/2019	A. Maniglia	25/07/2019	

In Esib. Nome e File: F:\05181 E CV 02_AVA\05_004_A01
CUP: F18H2000000000000000