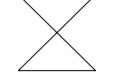

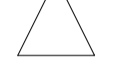



LEGENDA

Tipologia di sito segnalato




-  necropoli
-  insediamento
-  reperto sporadico
-  localizzazione di sito non archeologico

Datazione del sito segnalato

-  ere geologiche
-  preistorico
-  protostorico
-  romano-tardoromano
-  età barbarica/altomedievale
-  medievale
-  postmedievale
-  indeterminato

Fonti

- A archivio della Soprintendenza
- B notizia bibliografica
- N notizie storiche
- T toponimo
- F foto-aerea
- S survey
- I indagini preventive

-  ipotesi ricostruttiva del reticolo di centuriazione romana
-  segnalazioni in fotoaerea attribuibili a ripartizioni centuriali
-  trincee in aree non in disponibilità di COCIV

COMMITTENTE: 

ALTA SORVEGLIANZA: 

GENERAL CONTRACTOR: 

INFRASTRUTTURE FERROVIARIE STRATEGICHE DEFINITE DALLA LEGGE OBIETTIVO N.443/01
TRATTA A.V./A.C. TERZO VALICO DEI GIOVI
PROGETTO ESECUTIVO

INDAGINI ARCHEOLOGICHE NUOVA INTERCONNESSIONE (Ex Shunt)

Comune Di Pozzolo Formigaro
Piano Di Indagini

GENERAL CONTRACTOR: **Cociv**
Ing. N. Nastro

DIRETTORE LAVORI:

SCALA: 1:5000

COMMESSA	LOTTO	FASE	ENTE	TIPO DOC.	OPER./DISCIPLINA	PROGR.	REV.
IG51	05	E	CV	P5	AHVA00	001	A

Rev.	Descrizione emissione	Redatto	Data	Verificato	Data	Progettista	Data	IL PROGETTISTA
A00	Prima Emissione	COCIV	25/07/2019	COCIV	25/07/2019	A. Marcellita	25/07/2019	

Nome File: I201105-COV-FR-AVVA-05-001-A00
CUP: F81H2000000000

