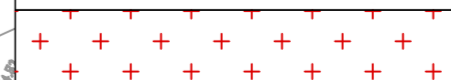
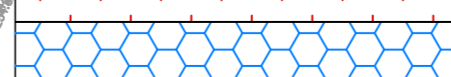




■■■■■■■■■■ PERIMETRO DI CANTIERE


TABELLA SUPERFICI DA BONIFICARE

	Bonifica fino a m 3*	58000 mq
	Bonifica fino a m 7	5300 mq

*DA ESTENDERE SU TUTTA L'AREA DI CANTIERE

COMMITTENTE:  **RFI**
 RETE FERROVIARIA ITALIANA
 GRUPPO FERROVIE DELLO STATO ITALIANO

ALTA Sorveglianza:  **ITALFERR**
 GRUPPO FERROVIE DELLO STATO ITALIANO

GENERAL CONTRACTOR:  **Cociv**
 Gruppo Ferrovie del Nord

INFRASTRUTTURE FERROVIARIE STRATEGICHE DEFINITE DALLA
 LEGGE OBIETTIVO N.443/01
 TRATTA A.V./A.C. TERZO VALICO DEI GIOVI
 PROGETTO ESECUTIVO

CA22 - CANTIERE OPERATIVO PERNIGOTTI COP6

PLANIMETRIA DI INQUADRAMENTO AREA BONIFICA DA ORDIGNI BELLICI

GENERAL CONTRACTOR Cociv Via N. Mezzano	DIRETTORE LAVORI	SCALA: 1:500
--	------------------	-----------------

COMMESSA: 1 G 5 1	LOTTO: 0 1	FASE: E	ENTE: C V	TIPO DOC: P 8	OPERAZIONE/OPERA: C A 2 2 0 1	PROG. 1 0 2	REV. A
-------------------	------------	---------	-----------	---------------	-------------------------------	-------------	--------

PROGETTAZIONE							
Rev.	Descrizione emissione	Redatto	Data	Verificato	Data	Progettista	Data
A00	Prima Emissione	COCCIV	25/07/2019	COCCIV	25/07/2019	A. Manacorda	25/07/2019

Nome File: R5141-ECV-PRC-CA22-1-102-A00
 CUP: F81H2000000008