PROFILO ASSE

SEZIONE 1

PROGRESSIVA 0.00

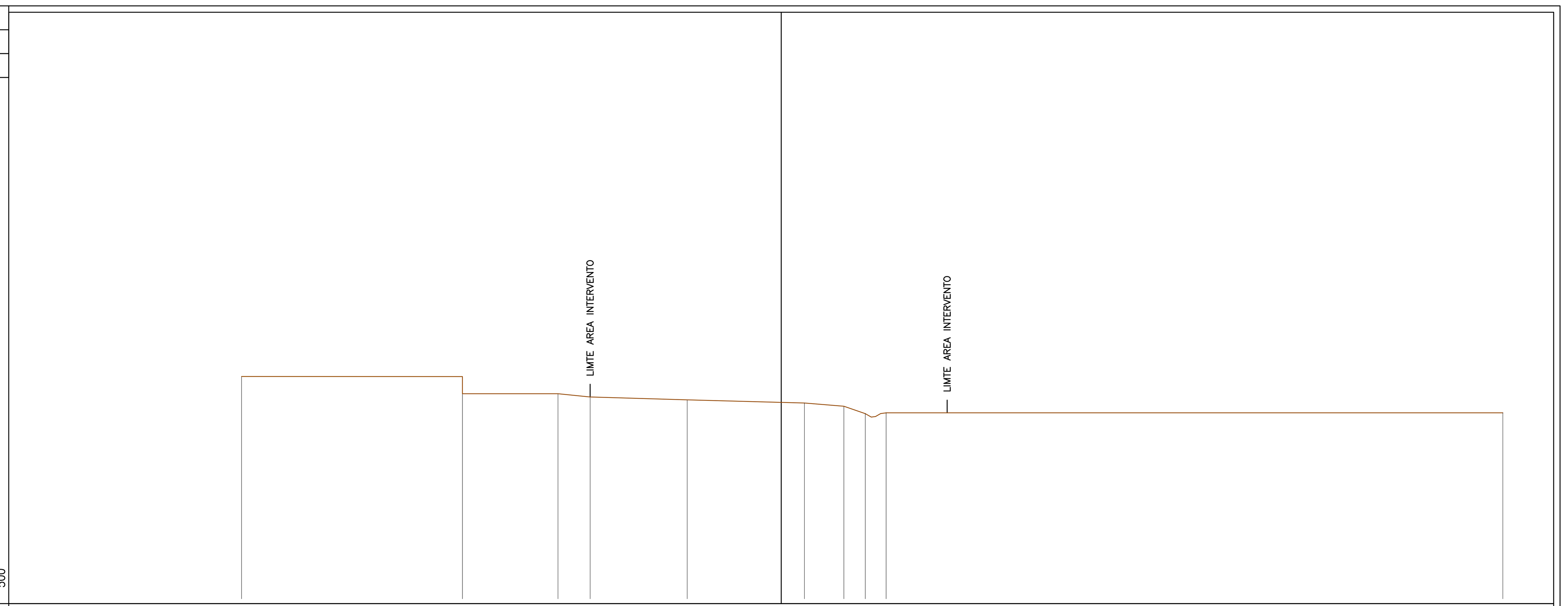

200.00 500 500

PROGRESSIVE TERRENO	-84.88 -50.13 -35.11 -30.05 -14.79 0.00 3.64 9.85 13.22 16.50 113.50
PARZIALI TERRENO	34.75 15.02 5.00 15.32 18.45 6.21 3.37 3.28 97.00
QUOTE TERRENO	235.71 235.70 233.00 232.50 232.04 231.54 231.04 229.87 229.33 [illegible] 230.00 230.00
PROGRESSIVE PROGETTO	
PARZIALI PROGETTO	
QUOTE PROGETTO	

PROFILO ASSE

SEZIONE 2

PROGRESSIVA 106.00



200.00 500 500

PROGRESSIVE TERRENO	-103.83 -74.81 -62.31 -50.98 -44.76 -26.94 -1.42 0.00 57.51 90.59 94.05 95.55 101.23 113.88
PARZIALI TERRENO	29.02 12.50 11.33 6.22 17.82 25.52 58.94 33.08 3.46 1.50 5.68 12.65
QUOTE TERRENO	234.50 234.30 230.80 230.50 230.16 229.82 229.65 229.00 229.01 228.64 [illegible] 229.68 229.70
PROGRESSIVE PROGETTO	
PARZIALI PROGETTO	
QUOTE PROGETTO	

PROFILO ASSE

SEZIONE 3

PROGRESSIVA 258.00



200.00 500 500

PROGRESSIVE TERRENO	-105.17 -56.15 -19.98 -2.68 0.00 17.44 30.63 39.92 51.49 69.02 79.07 87.74 113.35 141.25 157.03 160.26 161.81 166.04
PARZIALI TERRENO	49.02 36.17 17.30 20.11 13.19 9.29 11.57 17.53 10.05 8.67 25.61 27.90 15.78 3.23 1.55 4.23
QUOTE TERRENO	229.27 228.90 227.60 227.39 227.17 227.00 226.99 226.83 226.76 226.61 226.53 226.72 226.60 226.80 [illegible] 226.61 227.10
PROGRESSIVE PROGETTO	
PARZIALI PROGETTO	
QUOTE PROGETTO	

PROFILO ASSE

SEZIONE 5

PROGRESSIVA 448.00

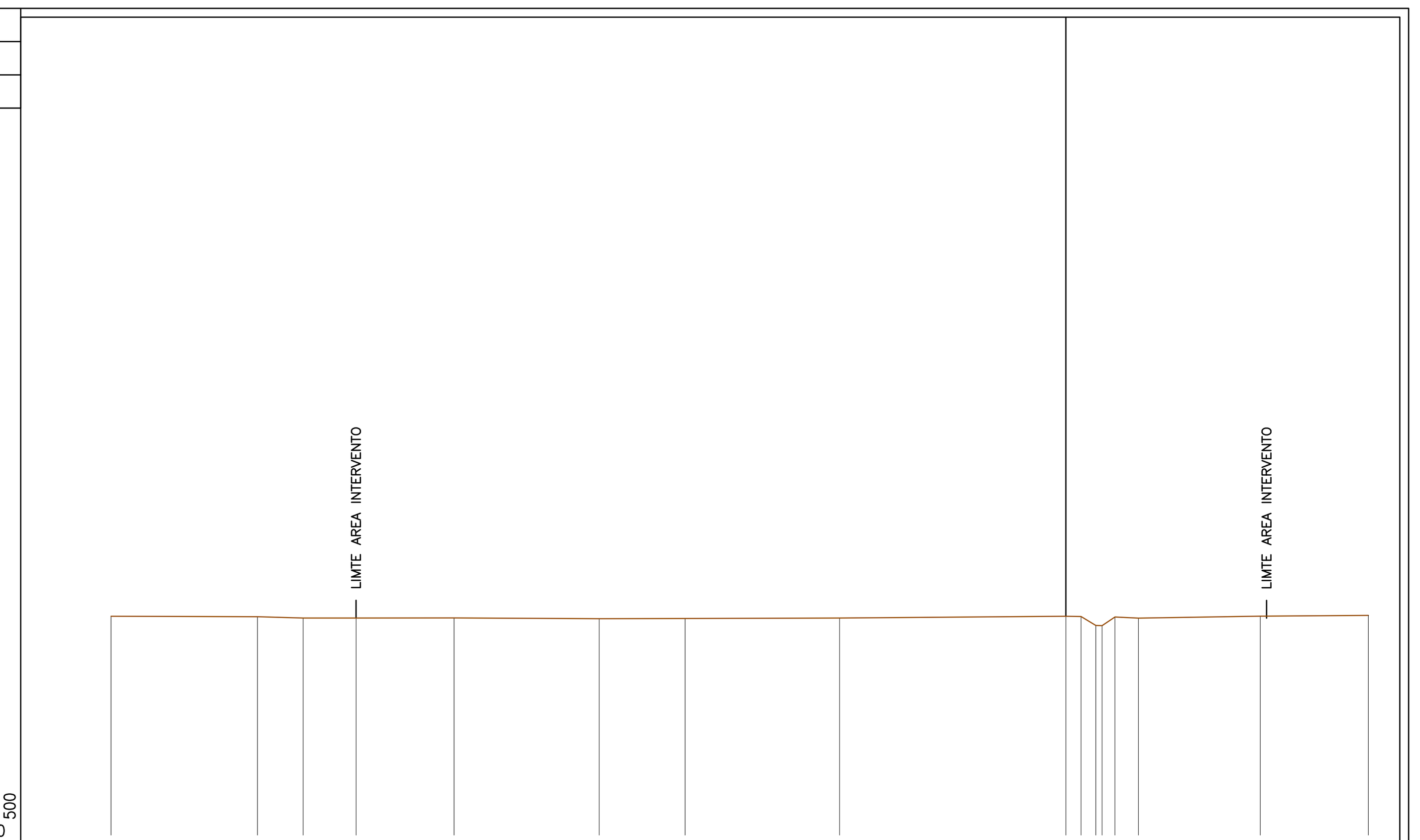

200.00 500 500

PROGRESSIVE TERRENO	-107.63 -91.12 85.97 -80.00 -68.96 -52.60 -42.92 -25.50 0.00 1.72 5.54 8.19 21.92 34.10
PARZIALI TERRENO	16.51 5.15 5.97 11.04 16.36 9.68 17.42 25.50 1.72 3.82 2.65 13.73 12.18
QUOTE TERRENO	225.44 225.38 225.23 225.24 225.25 225.16 225.18 225.23 225.44 225.40 [illegible] 225.35 225.22 225.45 225.53
PROGRESSIVE PROGETTO	
PARZIALI PROGETTO	
QUOTE PROGETTO	

PROFILO ASSE

SEZIONE 4

PROGRESSIVA 397.00

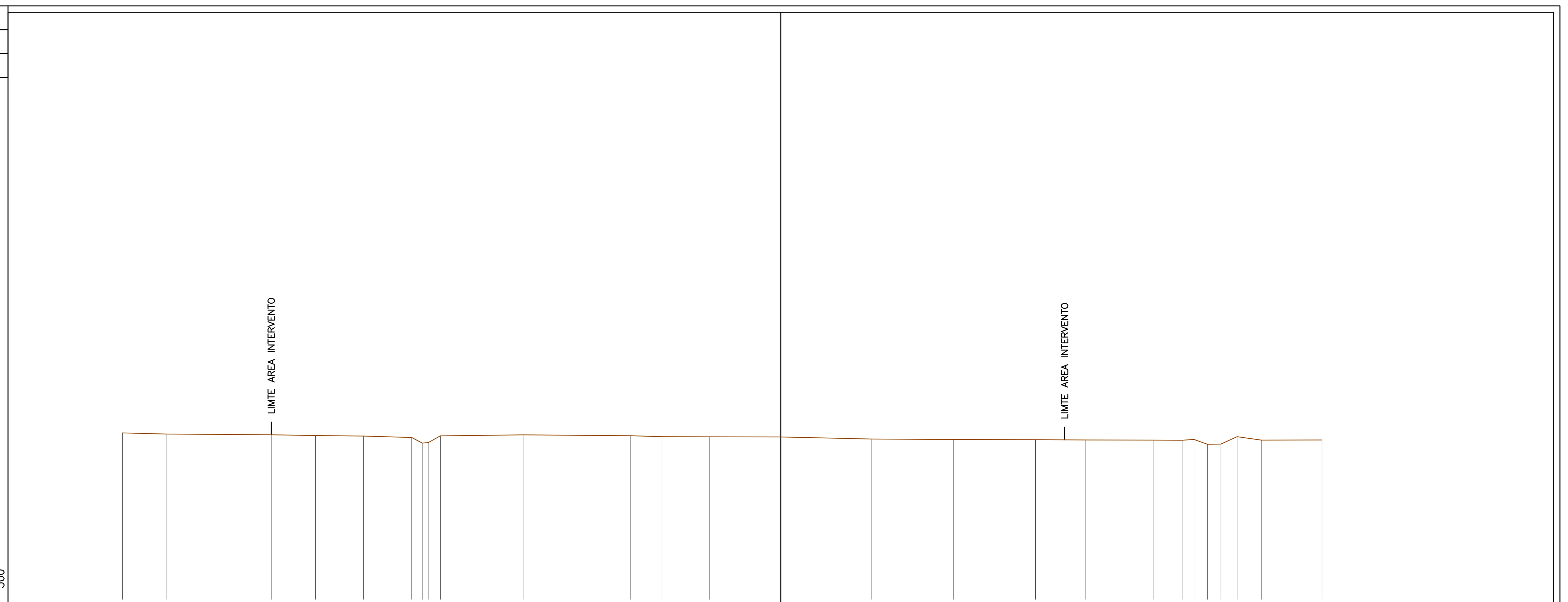

200.00 500 500

PROGRESSIVE TERRENO	-103.49 -96.63 -80.11 -73.18 -65.61 -58.04 -53.53 -40.52 -23.65 -18.69 -11.18 0.00 14.21 27.12 40.06 47.95 58.54 63.10 64.97 67.07 69.19 71.74 75.54 85.08
PARZIALI TERRENO	6.86 16.52 6.93 7.57 7.57 4.51 13.01 16.87 4.96 7.51 11.18 14.21 12.91 12.94 7.89 10.59 4.56 1.87 2.10 2.12 2.55 3.80 9.54
QUOTE TERRENO	226.91 226.74 226.62 226.50 226.42 226.20 225.35 225.39 226.45 226.61 226.47 226.32 226.30 226.28 225.95 225.88 225.85 225.80 225.78 225.76 225.89 225.13 225.16 226.32 225.78 225.80
PROGRESSIVE PROGETTO	
PARZIALI PROGETTO	
QUOTE PROGETTO	

COMMITTENTE: RFI RETE FERROVIARIA ITALIANA GRUPPO FERROVIE DELLO STATO ITALIANE

ALTA SORVEGLIANZA: ITALFERR GRUPPO FERROVIE DELLO STATO ITALIANE

GENERAL CONTRACTOR: COCIV Consorzio Collegamenti Integrati Veloci

INFRASTRUTTURE FERROVIARIE STRATEGICHE DEFINITE DALLA LEGGE OBIETTIVO N.443/01

TRATTA A.V./A.C. TERZO VALICO DEI GIOVI
PROGETTO ESECUTIVO

CA22 - CANTIERE OPERATIVO PERNIGOTTI COP6

Sezioni Trasversali - Stato Di Fatto

GENERAL CONTRACTOR	DIRETTORE LAVORI	SCALA:
Consorzio Cociv Ing. N. Meistro		1:500

COMMESSA	LOTTO	FASE	ENTE	TIPO DOC.	OPERA/DISCIPLINA	PROGR.	REV.
I G 5 1	0 1	E	C V	W 8	C A 2 2 0 1	1 0 1	A

PROGETTAZIONE

Rev.	Descrizione emissione	Redatto	Data	Verificato	Data	Progettista Integratore	Data	IL PROGETTISTA
A00	Prima Emissione	COCIV	25/07/2019	COCIV	25/07/2019	A. Mancarella	25/07/2019	Dott. Ing. Aldo Mancarella Ordine Ingegneri Prov. TO n. 6271 R

n. Elab. Nome File: IG51-01-E-CV-W8-CA22-01-101-A00

CUP: F81H92000000008

Scala di plot: 1: 1