PROFILO ASSE

SEZIONE 1

PROGRESSIVA 0.00

SCOTICO: 20.18 mq.
RIPORTO: 45.16 mq.

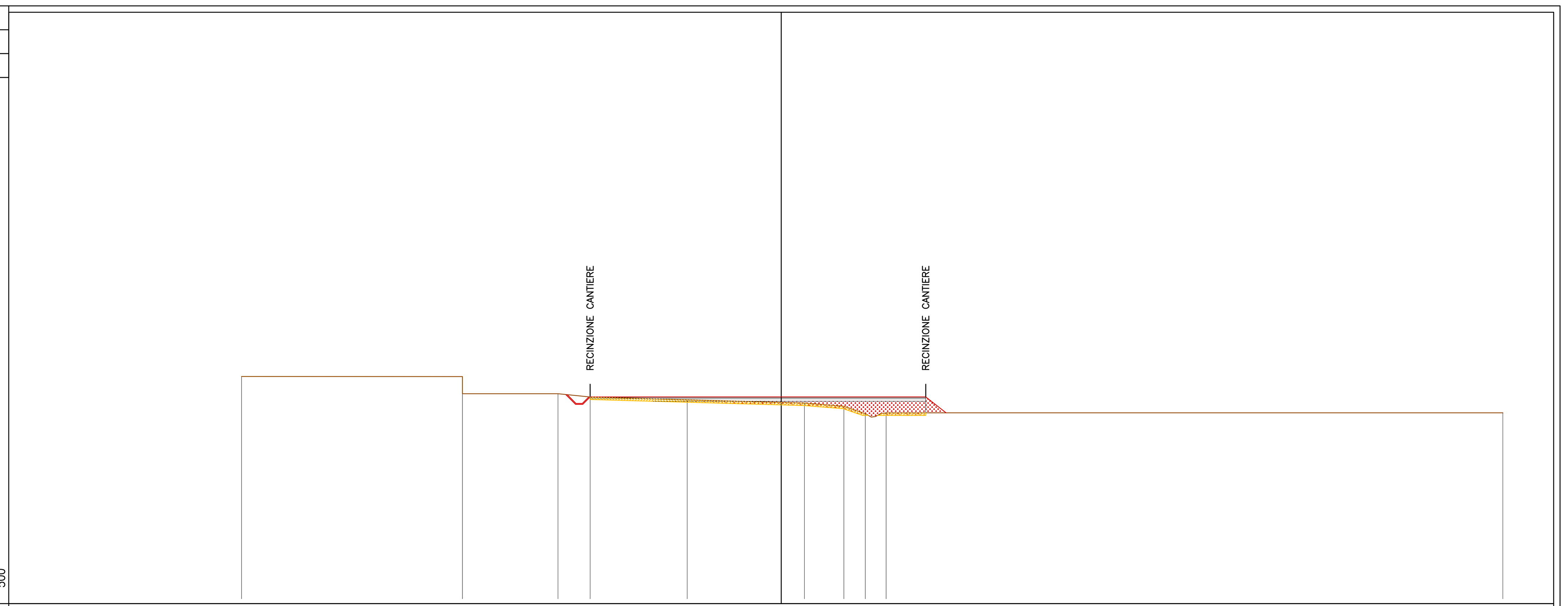

PROGRESSIVE TERRENO	-84.88, -50.13, -35.11, -30.05, -14.79, 0.00, 3.64, 9.85, 13.22, 16.50, 113.50
PARZIALI TERRENO	34.75, 15.02, 5.00, 15.32, 18.45, 6.21, 3.37, 3.28, 97.00
QUOTE TERRENO	235.71, 235.70, 233.00, 232.50, 232.04, 231.54, 231.04, 229.87 [illegible], 230.00
PROGRESSIVE PROGETTO	-30.11, 0.00, 9.86
PARZIALI PROGETTO	30.11, 9.86
QUOTE PROGETTO	232.50, 232.50, 232.50

PROFILO ASSE

SEZIONE 2

PROGRESSIVA 106.00

SCOTICO: 35.82 mq.
RIPORTO: 56.32 mq.

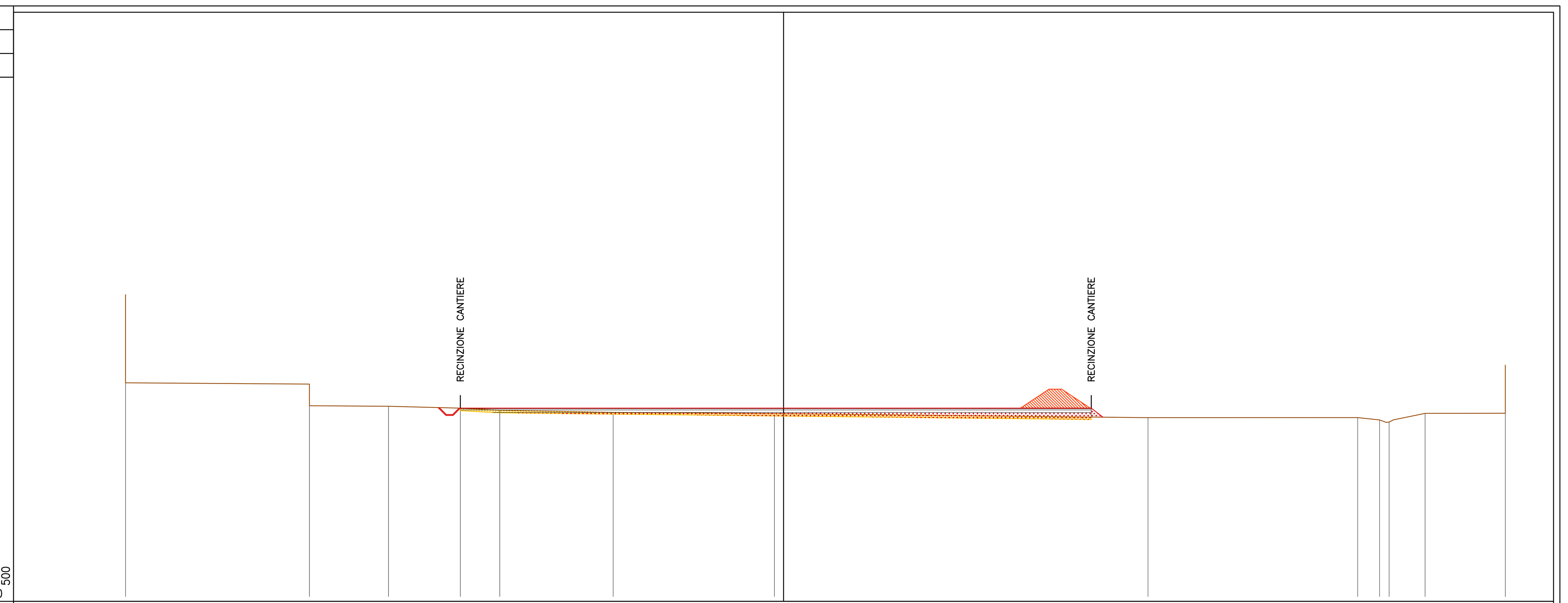

PROGRESSIVE TERRENO	-103.83, -74.81, -62.31, -50.98, -44.76, -26.94, -1.42, 0.00, 57.51, 90.59, 94.05, 95.55, 101.23, 113.88
PARZIALI TERRENO	29.02, 12.50, 11.33, 6.22, 17.82, 25.52, 58.94, 33.08, 3.46, 1.50, 5.68, 12.65
QUOTE TERRENO	234.50, 234.30, 230.80, 230.50, 230.16, 229.82, 229.65, 229.00, 229.01, 228.64 [illegible], 229.68, 229.70
PROGRESSIVE PROGETTO	-50.98, 0.00, 90.59
PARZIALI PROGETTO	50.98, 90.59
QUOTE PROGETTO	230.50, 230.50, 230.50

PROFILO ASSE

SEZIONE 3

PROGRESSIVA 258.00

SCOTICO: 38.79 mq.
RIPORTO: 119.41 mq.

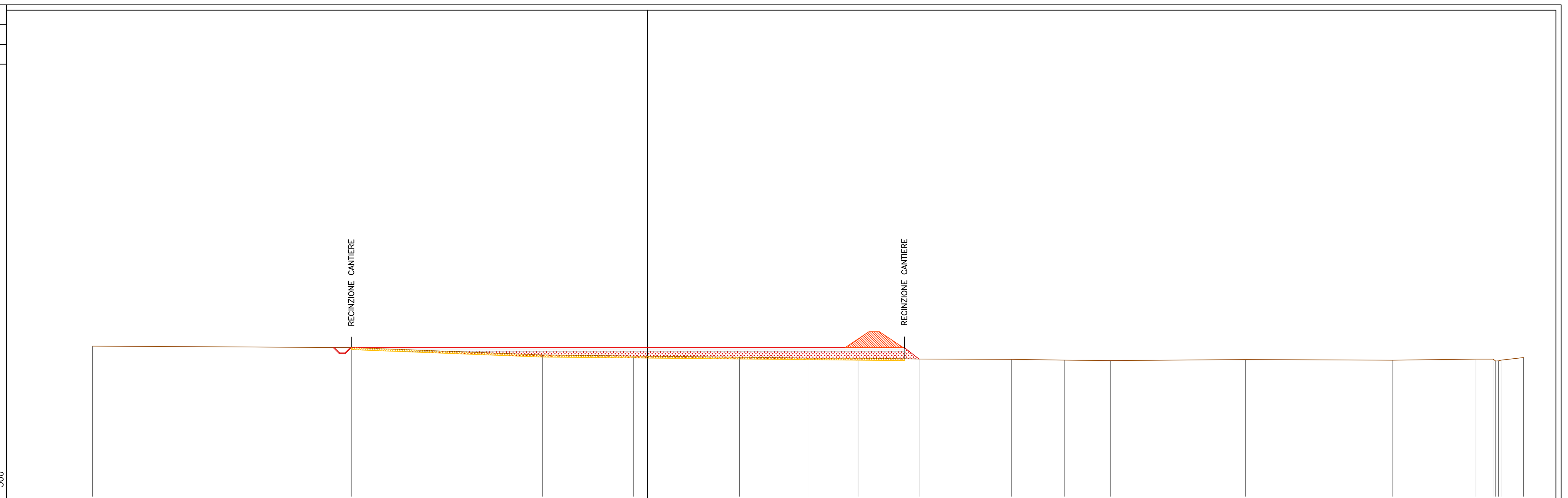

PROGRESSIVE TERRENO	-105.17, -56.15, -19.98, -2.68, 0.00, 17.44, 30.63, 39.92, 51.49, 69.02, 79.07, 87.74, 113.35, 141.25, 157.03, 160.26, 161.81, 166.04
PARZIALI TERRENO	49.02, 36.17, 17.30, 20.11, 13.19, 9.29, 11.57, 17.53, 10.05, 8.67, 25.61, 27.90, 15.78, 3.23, 1.55, 4.23
QUOTE TERRENO	229.27, 229.00, 227.60, 227.39, 227.17, 227.00, 226.99, 226.83, 226.76, 226.61, 226.53, 226.72, 226.60, 226.80, 226.90, 226.20, 226.28, 226.61, 227.10
PROGRESSIVE PROGETTO	-56.15, 0.00, 157.02
PARZIALI PROGETTO	56.15, 157.02
QUOTE PROGETTO	229.00, 229.00, 229.00

PROFILO ASSE

SEZIONE 5

PROGRESSIVA 448.00

SCOTICO: 39.77 mq.
RIPORTO: 0.41 mq.



PROGRESSIVE TERRENO	-107.63, -91.12, -85.97, -80.00, -68.96, -52.60, -42.92, -25.50, 0.00, 1.72, 5.54, 8.19, 21.92, 34.10
PARZIALI TERRENO	16.51, 5.15, 5.97, 11.04, 16.36, 9.68, 17.42, 25.50, 1.72, 3.82, 2.65, 13.73
QUOTE TERRENO	225.44, 225.38, 225.23, 225.24, 225.25, 225.16, 225.18, 225.23, 225.44, 225.40, 224.90, 224.98, 225.35, 225.22, 225.45, 225.53
PROGRESSIVE PROGETTO	-80.00, 0.00, 8.20
PARZIALI PROGETTO	80.00, 8.20
QUOTE PROGETTO	225.40, 225.40, 225.40

PROFILO ASSE

SEZIONE 4

PROGRESSIVA 397.00

SCOTICO: 49.02 mq.
RIPORTO: 13.06 mq.

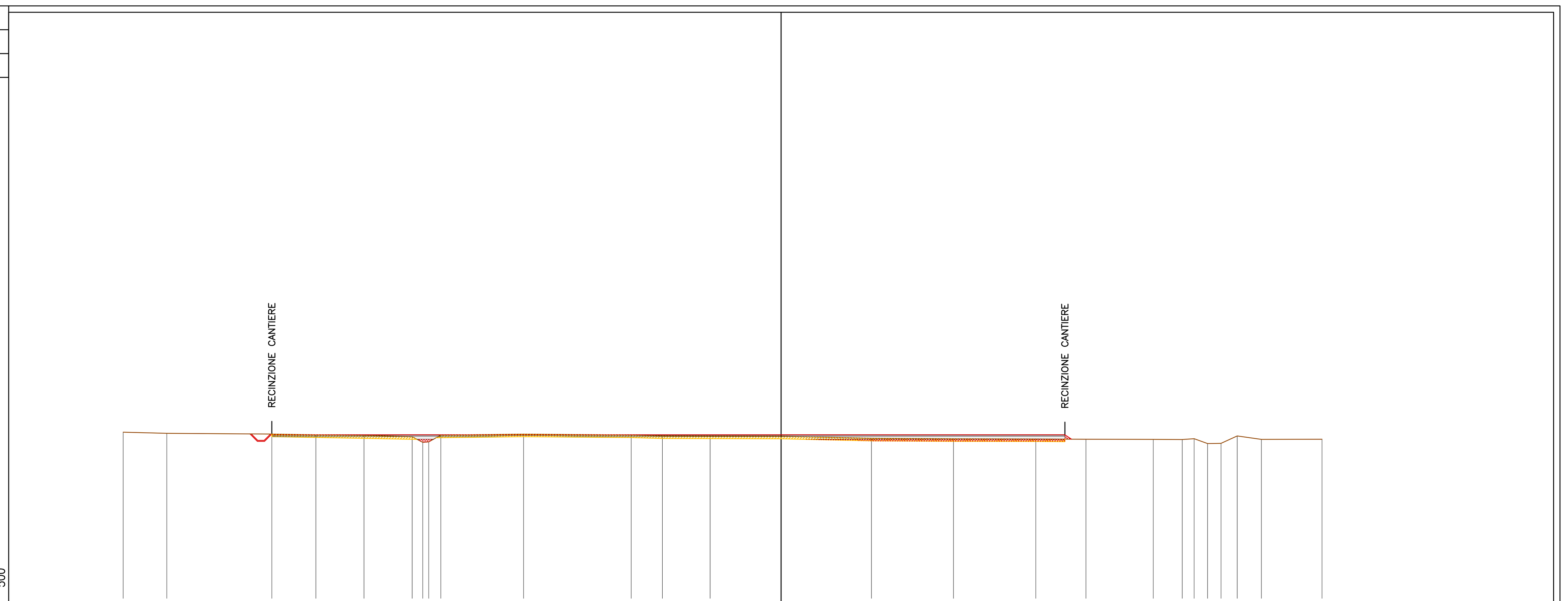

PROGRESSIVE TERRENO	-103.49, -96.63, -80.11, -73.18, -65.61, -58.04, -53.53, -40.52, -23.65, -18.69, -11.18, 0.00, 14.21, 27.12, 40.06, 47.95, 58.54, 63.10, 64.97, 67.07, 69.19, 71.74, 75.54, 85.08
PARZIALI TERRENO	6.86, 16.52, 6.93, 7.57, 7.57, 4.51, 13.01, 16.87, 4.96, 7.51, 11.18, 14.21, 12.91, 12.94, 7.89, 10.59, 4.56, 1.87, 2.10, 2.12, 2.55, 3.80, 9.54
QUOTE TERRENO	226.91, 226.74, 226.62, 226.50, 226.42, 226.20, 225.35, 225.39, 226.45, 226.61, 226.47, 226.32, 226.30, 226.28, 225.95, 225.88, 225.85, 225.80, 225.78, 225.76, 225.89, 225.13, 225.16, 226.32, 225.78, 225.80
PROGRESSIVE PROGETTO	-80.10, 0.00, 58.53
PARZIALI PROGETTO	80.10, 58.53
QUOTE PROGETTO	226.50, 226.50, 226.50

COP6 PERNIGOTTI
VOLUMI DI SCOTICO

SEZ.	Prog.	Distanza	mq	media	distanza	STERRO
1	00+000,00		20,18			
		106,00		28,00	106,00	2968,00
2	00+106,00		35,82			
		152,00		37,31	152,00	5670,36
3	00+258,00		38,79			
		139,00		43,91	139,00	6102,80
4	00+397,00		49,02			
		51,00		24,51	51,00	1250,01
5	00+448,00		0,00			
						TOTALE
				TOTALE MC.		15.991,17

COP6 PERNIGOTTI
VOLUMI DI RIPORTO

SEZ.	Prog.	Distanza	mq	media	distanza	STERRO
1	00+000,00		45,16			
		106,00		50,74	106,00	5378,44
2	00+106,00		56,32			
		152,00		87,87	152,00	13355,48
3	00+258,00		119,41			
		139,00		66,24	139,00	9206,67
4	00+397,00		13,06			
		51,00		6,74	51,00	343,49
5	00+448,00		0,41			
						TOTALE
				TOTALE MC.		28.284,07

VOLUME TOTALE
SCOTICO : 16000 mc.

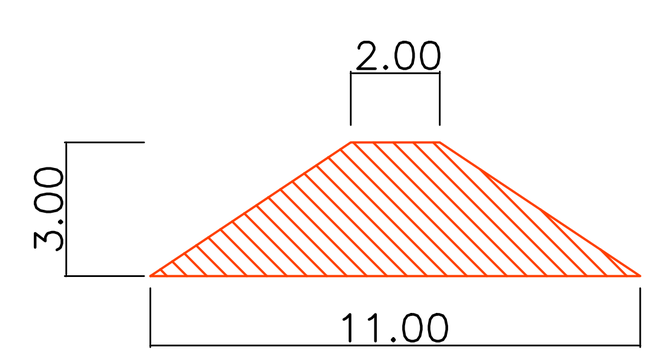

DUNA PER STOCCAGGIO TEMPORANEO
MATERIALE DI RISULTA PROVENIENTE
DA SCOTICO:
Sup. 19.50 mq.
Lunghezza : 215.00 mt.
Volume : 4200 mc.

ISOLE PER STOCCAGGIO TEMPORANEO
MATERIALE DI RISULTA PROVENIENTE
DA SCOTICO:
Sup. 2200 mq.
Altezza media : 1.80 mt.
Volume : 4000 mc.

MATERIALE DI RISULTA ECCEDENTE
DA TRASPORTARE A DISCARICA:
Volume : 7800 mc.

VOLUME TOTALE
RIPORTO : 28300 mc.

COMMITTENTE:

RFI RETE FERROVIARIA ITALIANA
GRUPPO FERROVIE DELLO STATO ITALIANE

ALTA SORVEGLIANZA:

ITALFERR
GRUPPO FERROVIE DELLO STATO ITALIANE

GENERAL CONTRACTOR:

COCIV
Consorzio Collegamenti Integrati Veloci

INFRASTRUTTURE FERROVIARIE STRATEGICHE DEFINITE DALLA LEGGE OBIETTIVO N.443/01

TRATTA A.V./A.C. TERZO VALICO DEI GIOVI
PROGETTO ESECUTIVO

CA22 - CANTIERE OPERATIVO PERNIGOTTI COP6

SEZIONI TRASVERSALI - STATO DI PROGETTO

GENERAL CONTRACTOR	DIRETTORE LAVORI	SCALA:
Consorzio Cociv Ing. N. Meistro		1:500

COMMESSA	LOTTO	FASE	ENTE	TIPO DOC.	OPERA/DISCIPLINA	PROGR.	REV.
IG51	01	E	CV	W8	CA2201	102	A

PROGETTAZIONE

Rev.	Descrizione emissione	Redatto	Data	Verificato	Data	Progettista Integratore	Data	IL PROGETTISTA
A00	Prima Emissione	COCIV	25/07/2019	COCIV	25/07/2019	A. Mancarella	25/07/2019	COCIV Dott. Ing. Aldo Mancarella Ordine Ingegneri Prov. TO n. 6271 R

n. Elab.

Nome File: IG51-01-E-CV-W8-CA22-01-102-A00

CUP: F81H92000000008

Scala di plot: 1: 1