STRADA IN AMBITO EXTRAURBANO - CATEGORIA C1
SEZIONE TIPO IN RETTIFILO IN RILEVATO

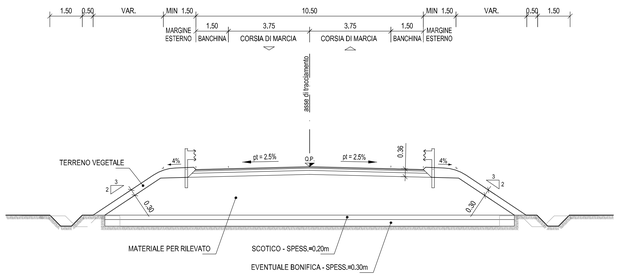

STRADA IN AMBITO EXTRAURBANO - CATEGORIA C1
SCHEMA ALLARGAMENTO IN CURVA PER ISCRIZIONE DEI VEICOLI

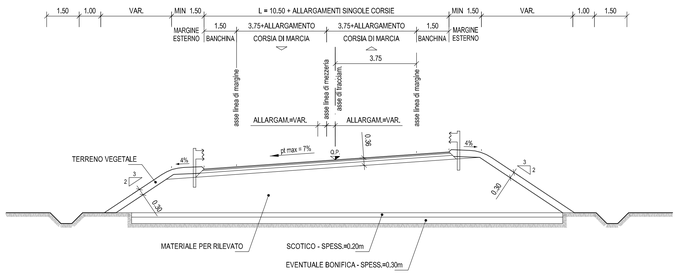

STRADA A DESTINAZIONE PARTICOLARE
SEZIONE TIPO IN RETTIFILO IN RILEVATO

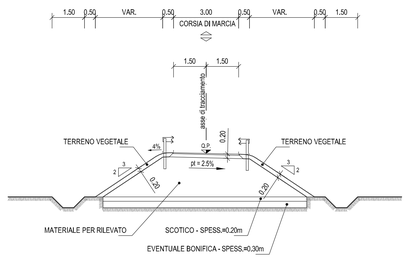

STRADA IN AMBITO EXTRAURBANO - CATEGORIA C1
SEZIONE TIPO IN CURVA IN RILEVATO

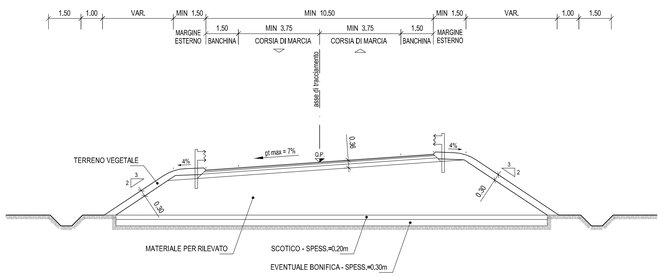

STRADA IN AMBITO EXTRAURBANO - CATEGORIA C1
SCHEMA ALLARGAMENTO IN CURVA PER ISCRIZIONE DEI VEICOLI ("I_V") COMBINATO ALL'ALLARGAMENTO PER VISIBILITA' DELLA DISTANZA DI ARRESTO ("D_A")

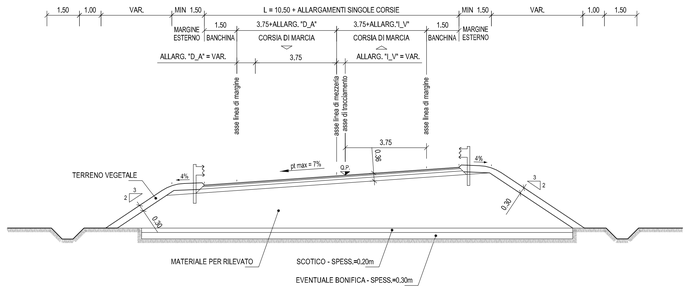

STRADA A DESTINAZIONE PARTICOLARE
SEZIONE TIPO IN CURVA IN RILEVATO

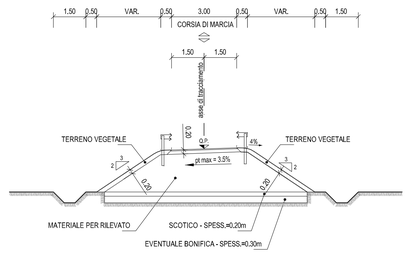

STRADA IN AMBITO EXTRAURBANO - CATEGORIA C1
SEZIONE TIPO IN CURVA IN SCAVO

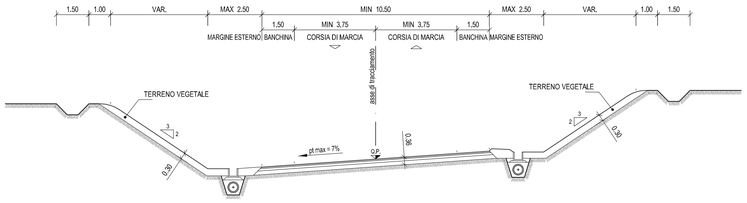

STRADA IN AMBITO EXTRAURBANO - CATEGORIA C1
ALLARGAMENTO IN CURVA PER VISIBILITA' DELLA DISTANZA DI ARRESTO

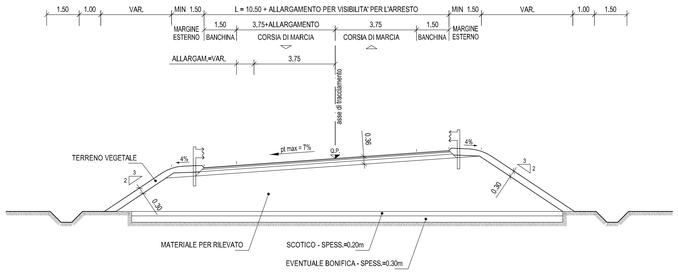

ROTATORIA

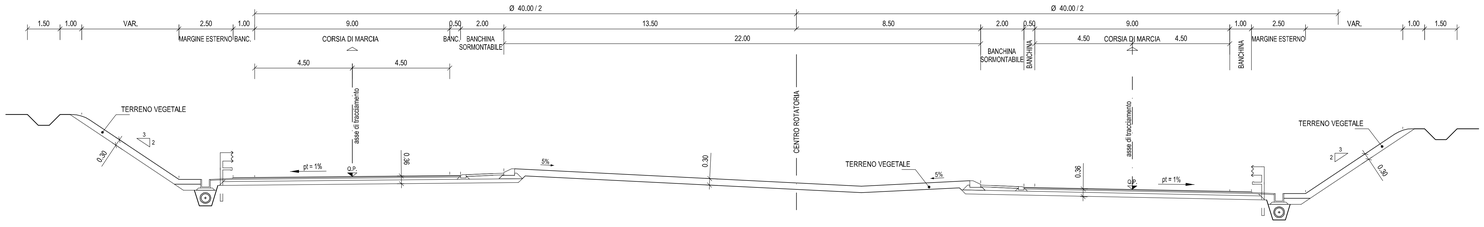

LEGENDA

PAVIMENTAZIONE SEMIRIGIDA PER STRADE DI CATEGORIE: F1 - F2 - ROTATORIA

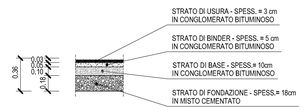

PAVIMENTAZIONE PER STRADA A DESTINAZIONE PARTICOLARE

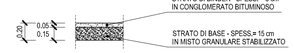

IMPIANTISTICA

CORRIDOIO TECNOLOGICO IMPIANTI
(vedasi elaborati impiantistici)

0 2 4 6 8 10 m

A4autostrada
Brescia| Verona| Vicenza| Padova

RINA
SERVICES MANAGEMENT SYSTEM
ISO 9001 - ISO 14001
ISO 50001 - ISO 45001
SA 8000

AUTOSTRADA VALDASTICO
A31 NORD

1° LOTTO
Piovene Rocchette - Valle dell'Astico

PROGETTO DEFINITIVO

CUP G21B1 30006 60005
WBS B25.A3NL13
COMMESSA J16L3

COMMITTENTE
A4autostrada Brescia| Verona| Vicenza| Padova

FUNZIONE PROGETTO VALDASTICO

CAPO COMMESSA
PER LA PROGETTAZIONE
Dott. Ing. Fier Mauro Masoli

PRESTATORE DI SERVIZI:
CONSORZIO RAETIA
RAPPRESENTANTE: Dott. Ing. Alberto Scotti

RESPONSABILE DELL'INTEGRAZIONE
TRA LE PRESTAZIONI SPECIALISTICHE:
Technital S.p.A. - Dott. Ing. Fabio Renso

PROGETTAZIONE:
TECHNITAL

ELABORATO: SVILUPPO PROGETTUALE CONSEGUENTE ALLE INDICAZIONI MiBAC E RV
Progetto stradale
Bretella di collegamento Piovene Rocchette - Cogollo del Cengio n.1
Sezioni caratteristiche

Progressivo 22 05 01 008 Rev. 00

Rev.	Data	Descrizione	Redazione	Controllo	Approvazione
00	03/08/2018	PRIMA EMISSIONE	TECHNITAL - P.CAVICCHINI	V.REALE	A.RENZO

SCALA: 1:100
NOME FILE: J16L1_22_05_01_008_0101_0PD_00.dwg
CIL PROGR. FIL. LIV. REV.
J16L1_22_05_01_008_0101_0PD_00

IL PRESENTE DOCUMENTO NON POTRA' ESSERE COPIATO, RIPRODOTTO O ALTRIMENTI PUBBLICATO, IN TUTTO O IN PARTE, SENZA IL CONSENSO SCRITTO DELLA A4 AUTOSTRADA. SI HA IL DIRITTO DI USARLO SOLO PER L'ESPLETAMENTO DEI RAPPORTI CONTRATTUALI CON LA A4 AUTOSTRADA. THIS DOCUMENT MAY NOT BE COPIED, REPRODUCED OR PUBLISHED, EITHER IN PART OR IN ITS ENTIRETY, WITHOUT THE WRITTEN PERMISSION OF A4 AUTOSTRADA BRESCIA-VERONA-VICENZA-PADOVA S.P.A., WHO THEREBY RESERVES ALL THE RIGHTS THEREOF.