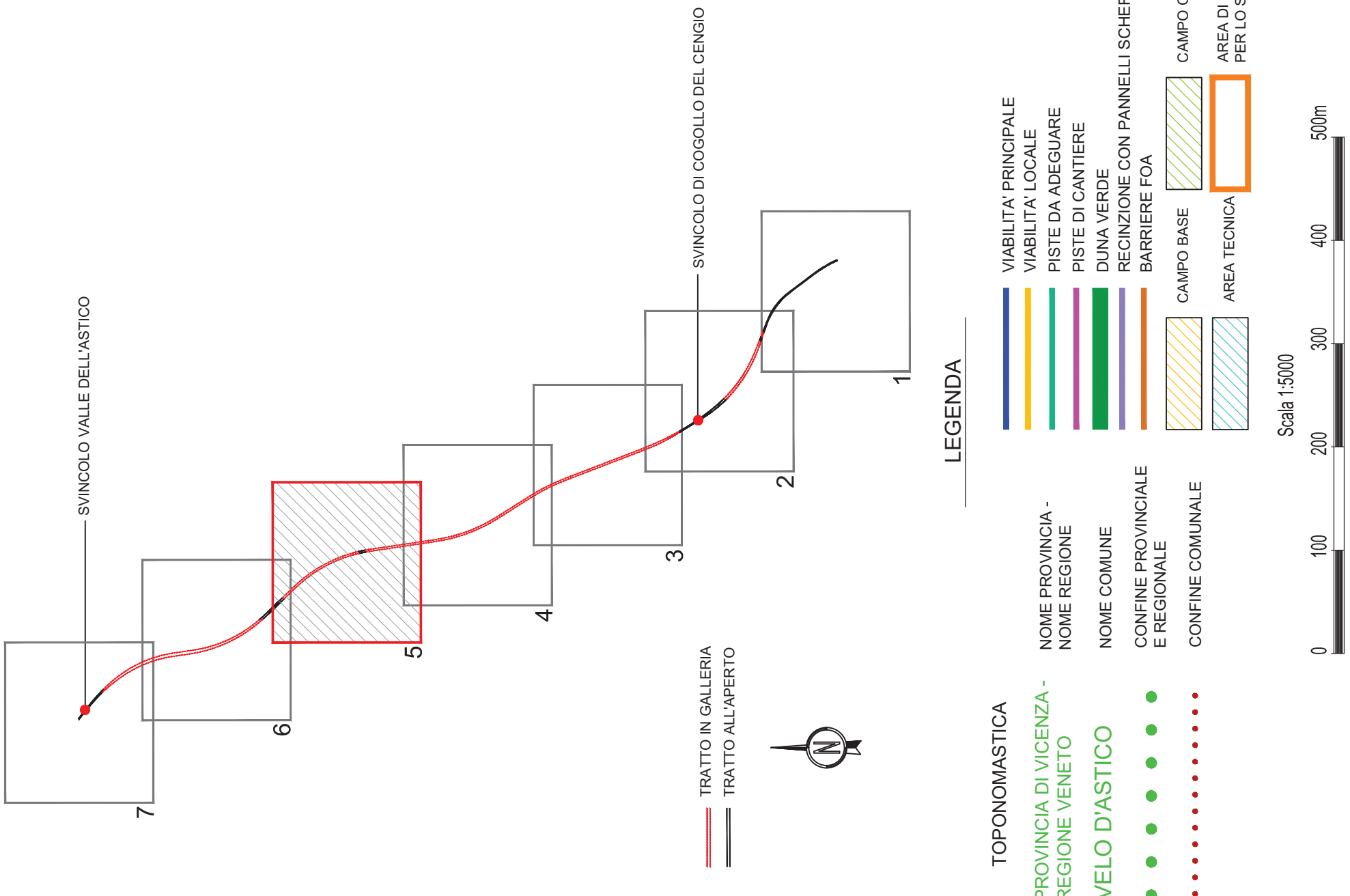



QUADRO D'UNIONE
Scala 1:100.000



- LEGENDA**
- VARIABILITÀ PRINCIPALE
 - VARIABILITÀ LOCALE
 - PISTE DA ADEGUARE
 - PISTE DI CANTIERE
 - PISTE VELOCITÀ
 - DEGNAZIONE CON PANNELLI SCHERMANTI
 - BARRIERE FOA
 - CAMPO OPERATIVO
 - AREA DI CANTIERE PER LO STOCCAGGIO
- TOPONOMASTICA**
- PROVINCIA DI VICENZA
 - REGIONE VENETO
 - VELO D'ASTICO
- CONFINE PROVINCIALE E REGIONALE**
- CONFINE COMUNALE



AUTOSTRADA VALDASTICO A31 NORD


1° LOTTO

Piovene Rocchette - Valle dell'Astico

PROGETTO DEFINITIVO

COMMITTENTE
FUNZIONE PROGETTO VALDASTICO

PRESTATORE DI SERVIZI:
CONSORZIO RAETIA



RAPPRESENTANTE: Dott. Ing. Alberto Scotti

CUP	G2B1 3006 6005
WBS	B5ANNU
COMMESSA	J16L1

CAPCOMMESSA
PER LA PROGETTAZIONE
Dott. Ing. Pier Mauro Assolè

ELABORATO: SVILUPPO PROGETTUALE CONSEGUENTE ALLE INDICAZIONI MI6AC E RV
STUDIO DI IMPATTO AMBIENTALE
Quadro Progettuale - Cantieri
Planimetria ubicazione aree di cantiere e viabilità di accesso - Tav. 5 di 7

Rev.	Descrizione	Revisione	Approvazione	Scala	Progresso
01	LIBERAZIONE PRIMA EMISSIONE	MARCO BISSONATI	ALAMASSARI	1:5000	22 05 10 016 00
02		MARCO BISSONATI	ALAMASSARI		

PRODOTTORE: A4autostrada
AUTOREGOLAZIONE: RAETIA
AUTOREGOLAZIONE: RAETIA

