

AUTOSTRADA VALDASTICO A31 NORD

1° LOTTO

Piovene Rocchette - Valle dell'Astico

PROGETTO DEFINITIVO

CUP G21B1 30006 60005
WBS B25.A31N.L1
COMMESSA J16L1

COMMITTENTE

FUNZIONE PROGETTO VALDASTICO

CAPO COMMESSA
PER LA PROGETTAZIONE
Dott. Ing. Pier Mauro Masoli

PRESTATORE DI SERVIZI:
CONSORZIO RAETIA



RAPPRESENTANTE: Dott. Ing. Alberto Scotti

RESPONSABILE DELL'INTEGRAZIONE
TRA LE PRESTAZIONI SPECIALISTICHE:
Technical S.p.A. Dott. Ing. Andrea Renzo



PROGETTAZIONE:
ITALCONSULT



Il Responsabile:
Ing. Giovanni Mondello

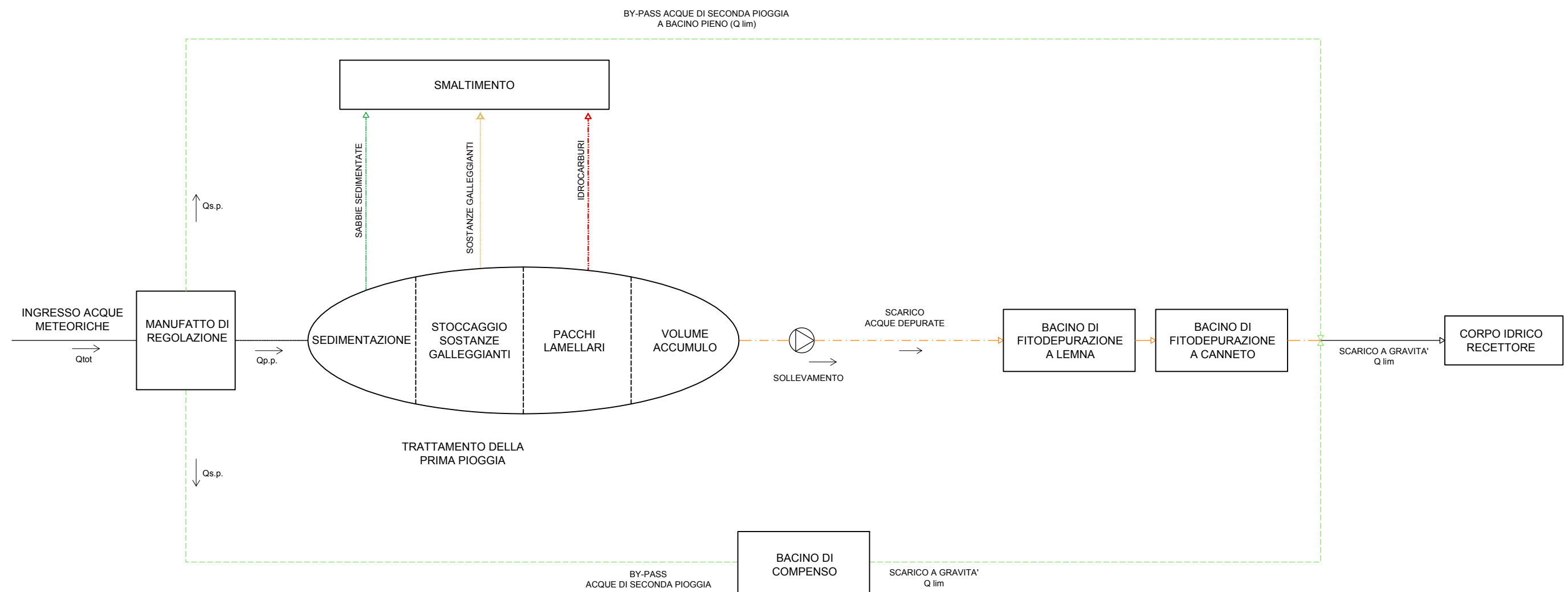
ELABORATO: SVILUPPO PROGETTUALE CONSEGUENTE ALLE INDICAZIONI MIBAC E RV
STUDIO DI IMPATTO AMBIENTALE
Quadro Progettuale - Interventi di inserimento e mitigazioni ambientali
Tipologici opere di mitigazione idraulica

Progressivo Rev.
22 05 10 017 00

Rev.	Data	Descrizione	Redazione	Controllo	Approvazione	SCALA: varie
00	LUGLIO 2019	PRIMA EMISSIONE	ITALCONSULT M.MARCHESANO	ITALCONSULT A.TAMASAN	ITALCONSULT G.MONDELLO	NOME FILE: J16L1_220510017_0621_OPD_00.DWG
						CM. PROGR. FG. LIV. REV.
						J16L1_22_05_10_017_0621_OPD_00

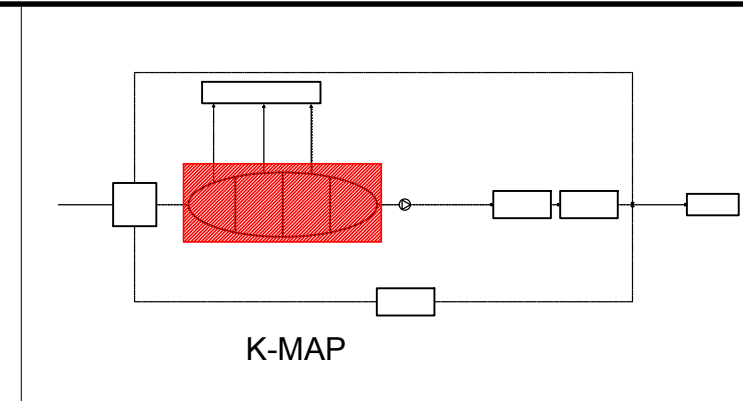
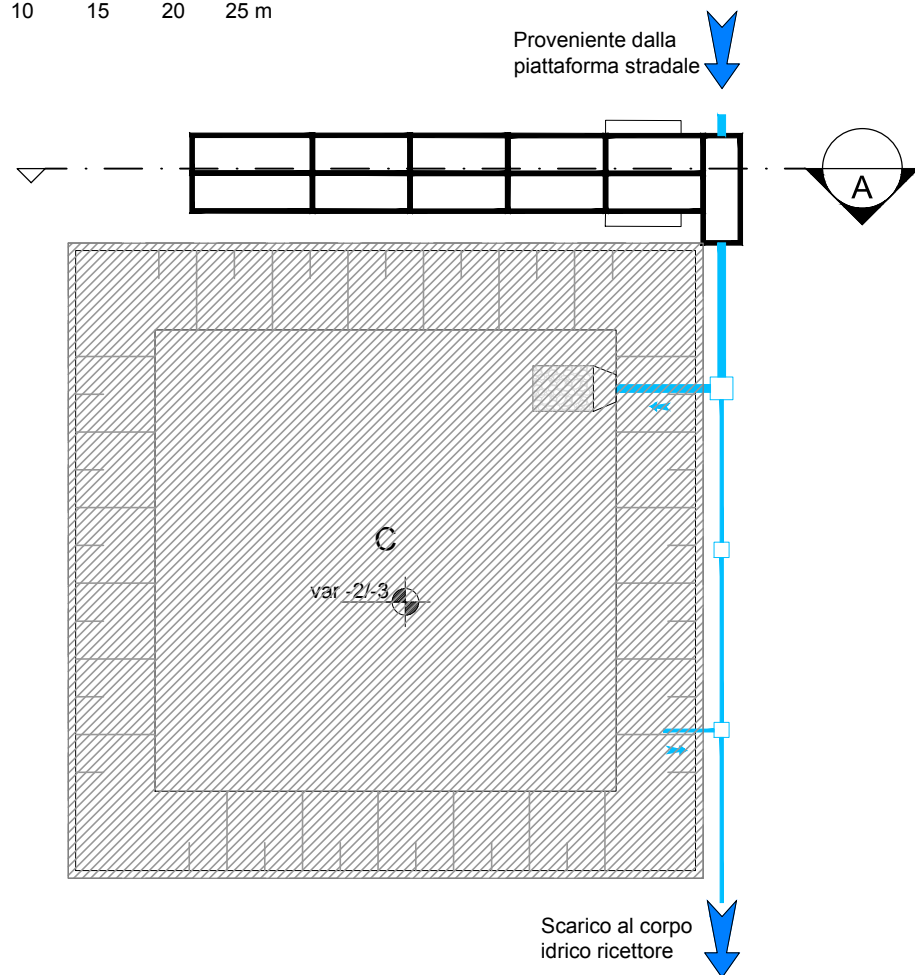
SCHEMA FUNZIONAMENTO TRATTAMENTO ACQUE

LEGENDA LINEE	
—	LINEA IN INGRESSO E IN USCITA
- - - -	LINEA ACQUE DI PRIMA PIOGGIA
- - - -	LINEA ACQUE DI SECONDA PIOGGIA
- · - · -	SABBIE - SOSTANZE PESANTI
- · - -	SOSTENZE GALLEGGIANTI
- · - · - · -	IDROCARBURI



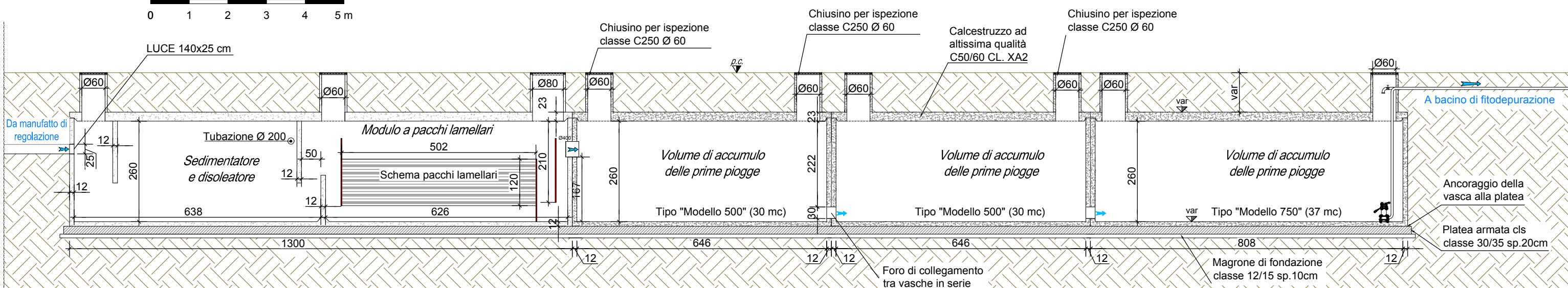
PIANTA

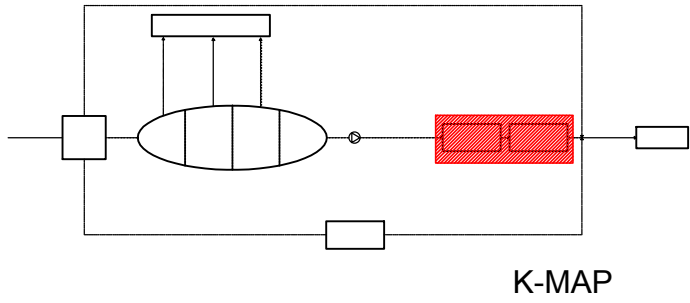
scala 1:500



**SEZIONE A-A
TRATTAMENTO DELLA PRIMA PIOGGIA**

scala 1:100

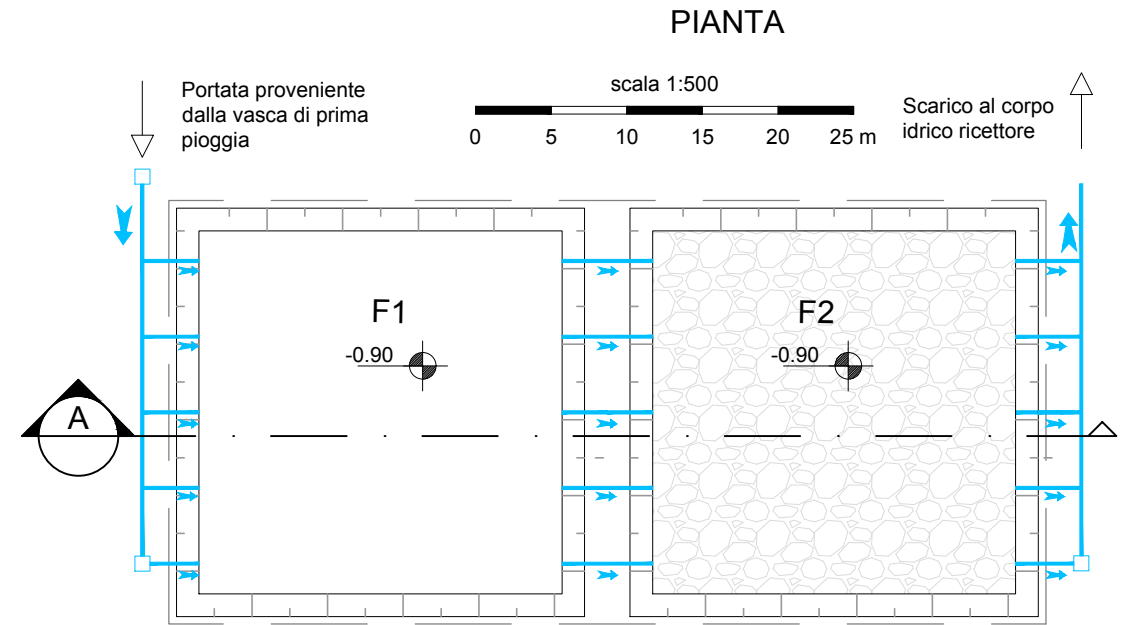
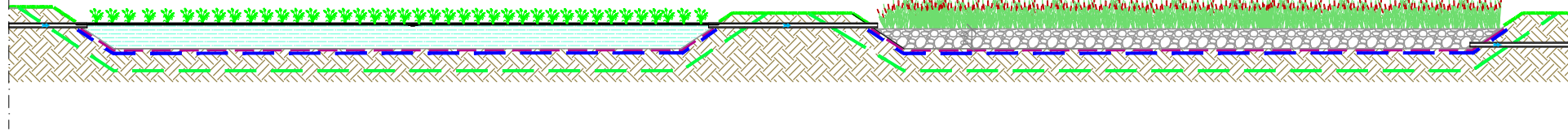




BACINO DI FITODEPURAZIONE A FLUSSO LIBERO

SEZIONE A-A

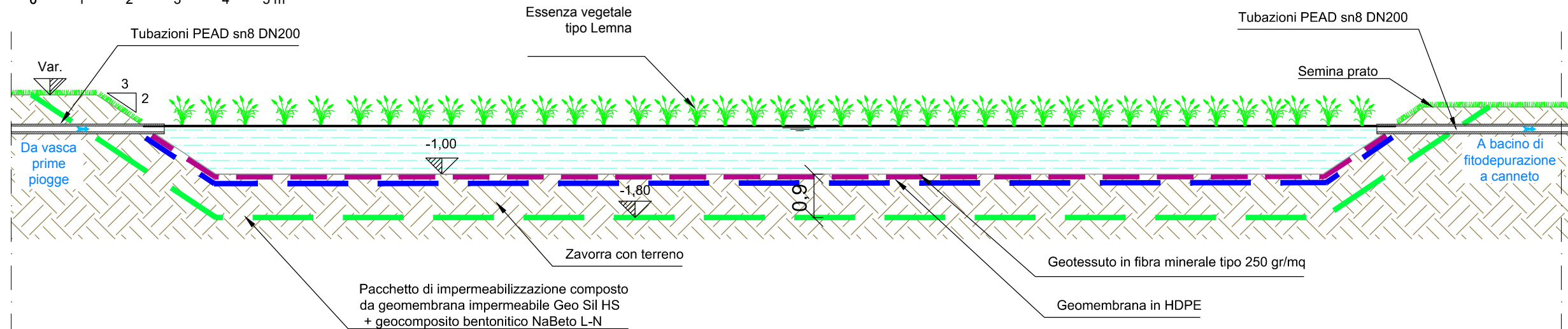
BACINO DI FITODEPURAZIONE A FLUSSO ORIZZONTALE



BACINO DI FITODEPURAZIONE A FLUSSO LIBERO - F1

scala 1:100

0 1 2 3 4 5 m



BACINO DI FITODEPURAZIONE A FLUSSO ORIZZONTALE - F2

scala 1:100

0 1 2 3 4 5 m

