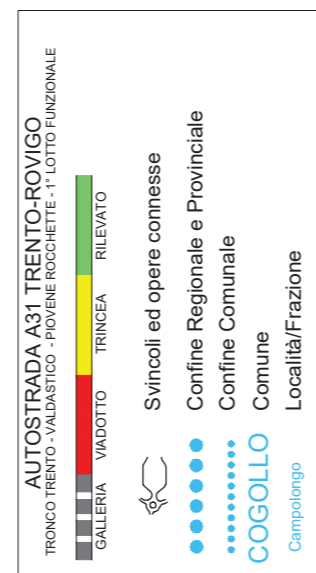
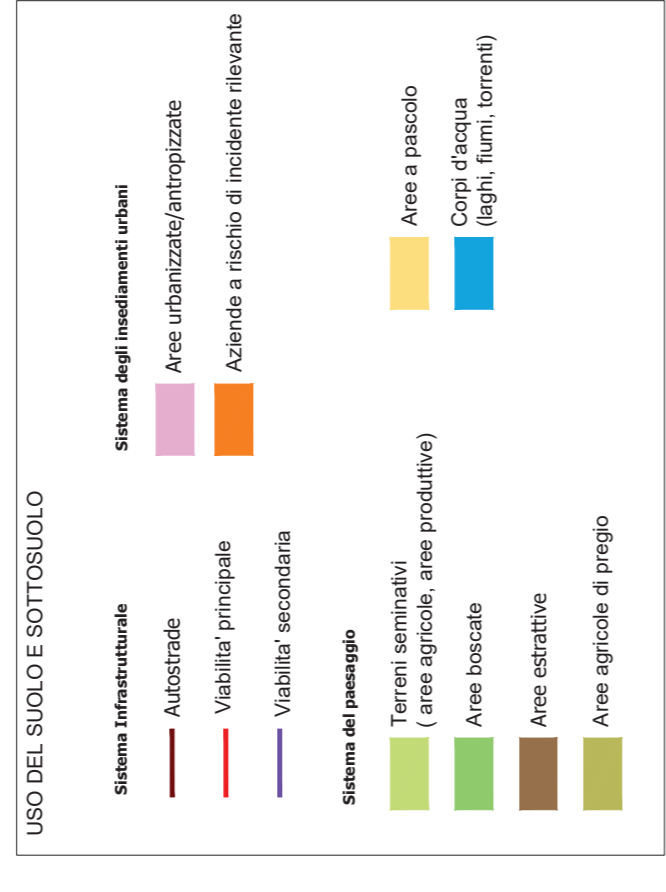
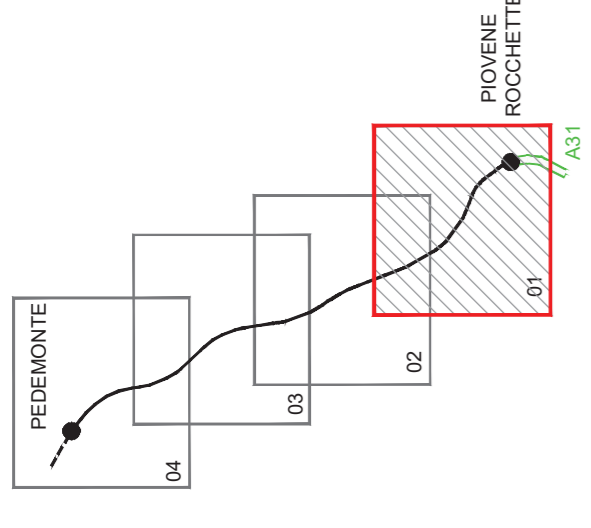


QUADRO D'UNIONE scala 1:250'000



# AUTOSTRADA VALDASTICO A31 NORD 1° LOTTO Piovene Rocchette - Valle dell'Astico

CUP	G2B1 3006 6005
WBS	B5ANU1
COMMESSA	J16L

**PROGETTO DEFINITIVO**

COMMITTEE: FUNZIONE PROGETTO VALDASTICO

CAPOCOMMESSA PER LA PROGETTAZIONE  
Dot. Ing. Pier Aguro Maggi

PRESTATORE DI SERVIZI:  
**CONSORZIO RAETIA**

PROGETTAZIONE:  
**ITALCONSULT**

ELABORATO: SVILUPPO PROGETTUALE CONSEGUENTE ALLE INDICAZIONI MIBAC E RV  
STUDIO DI IMPATTO AMBIENTALE  
Quadro Ambientale - Suolo e Sottosuolo  
Carta dell'uso del suolo Tav. 1

Rev.	Data	Descrizione	Redazione	Approvazione	Scala	Progetto
00	10/02/2018	PRIMA EMISSIONE	MARCHESSANO	LA MONTELLA	1:10000	J16L_22_05_10_019_0505_000

